



ΑΓΓΕΛΙΕΣ ΓΙΑ ΤΟΥΣ ΝΑΥΤΙΛΛΟΜΕΝΟΥΣ



Μηνιαίο Τεύχος 12
31 Δεκεμβρίου 2024



Ευτυχισμένος ο Καινούριος Χρόνος

Αγγελίες με αριθμό από 180 έως και 190

ΠΕΡΙΕΧΟΜΕΝΑ

	Σελίδα
I Ευρετήριο Αγγελιών	3
II Αγγελίες έκδοσης νέων Ναυτικών Χαρτών και Ναυτιλιακών Εκδόσεων	5
III Αγγελίες διόρθωσης Ναυτικών Χαρτών	7
IV Αγγελίες διόρθωσης Φαροδείκτη	9
V Αγγελίες διόρθωσης Πλοηγών	10
VI Αγγελίες διόρθωσης λοιπών Ν. Εκδόσεων	11
VII Προαγγελίες NAVAREA III	14

Επικολλήματα περιέχονται μετά το μέρος VII

Ταχυδρομική Διεύθυνση: ΥΔΡΟΓΡΑΦΙΚΗ ΥΠΗΡΕΣΙΑ,
Διεύθυνση Ασφάλειας Ναυσιπλοΐας
ΤΓΝ 1040, ΑΘΗΝΑ

Τηλ: (+30) 210 655 1772
(+30) 210 655 1806

e - mail: nasf_hnhs@navy.mil.gr

Web: www.hnhs.gr

Πλοίαρχος Ιωάννης Αστερίου ΠΝ
Διοικήτης

Οι Ετήσιες (Μόνιμες) αγγελίες, οι μηνιαίες αγγελίες για τους Ναυτιλλόμενους και τα Συμπληρωματικά φυλλάδια των Ναυτιλιακών Οδηγιών συντάσσονται με ευθύνη της Διεύθυνσης Ασφάλειας Ναυσιπλοΐας της ΥΥ. Όλες οι πληροφορίες που παρέχονται στις αγγελίες για τους Ναυτιλλόμενους αφορούν στους Ν. Χάρτες & στις Ν. Εκδόσεις και πρέπει να καταχωρούνται σε αυτές για να παραμένουν ενημερωμένες. Οι γεωγραφικές συντεταγμένες αναφέρονται στο γεωδαιτικό σύστημα αναφοράς του χάρτη που καλύπτει την περιοχή και έχει τη μεγαλύτερη κλίμακα.

Τα όρια των τομέων των φανών, η ευθυγράμμιση των ιθυτήριων φανών και των φανών σε ευθυγράμμιση, η προτεινόμενη πορεία και ο τομέας των φανών κατεύθυνσης, δίνονται όπως τα βλέπει ο παρατηρητής από τη θάλασσα.

Όλες οι διοπτεύσεις αναφέρονται στον αληθή βορρά και μετρώνται κατά τη φορά των δεικτών του ρολογιού από 000° μέχρι 359°.

Οι ναυτιλλόμενοι παρακαλούνται να ενημερώνουν την Υδρογραφική Υπηρεσία ΠΝ, αμέσως μόλις εντοπίσουν κάποιο ναυτιλιακό κίνδυνο ή διαπιστώσουν διαφορές μεταξύ των στοιχείων που παρέχονται στους Ν. Χάρτες & Ν. Εκδόσεις και της πραγματικής κατάστασης, στην ταχυδρομική διεύθυνση, τηλέφωνα, και διεύθυνση ηλεκτρονικού ταχυδρομείου που αναγράφονται στο εξώφυλλο του τεύχους μηνιαίων αγγελιών ή στην πλησιέστερη Λιμενική Αρχή.

Για σβέσεις ή προβλήματα λειτουργίας των πυρσών (Φάρων, Φανών και Φωτοσημαντήρων) να ενημερώνεται αμέσως:

➤ **Η Υπηρεσία Φάρων ΠΝ,**

Στην Ταχυδρομική Διεύθυνση:

Υπηρεσία Φάρων, Τ.Κ 185 10, ΠΕΙΡΑΙΑΣ

Στα τηλέφωνα:

(+30) 210 458 1508

Στη διεύθυνση ηλεκτρονικού ταχυδρομείου:

yf_epix@navy.mil.gr

➤ **Ή η πλησιέστερη Λιμενική Αρχή,** με ταυτόχρονη κοινοποίηση στην ΥΥ ΠΝ.

Οι αγγελίες, τα μηνύματα NAVTEX, οι προαγγελίες για τους ναυτιλλόμενους και το δελτίο καιρού (METEO), είναι διαθέσιμα και στο δικτυακό τόπο της ΥΥ: www.hnhs.gr

Οι Ναυτιλλόμενοι μπορούν να προμηθεύονται το τεύχος των Ετήσιων (Μονίμων) αγγελιών καθώς και τα Μηνιαία τεύχη αγγελιών, δωρεάν από τα γραφεία πώλησης Ν. Χαρτών & Ν. Εκδόσεων της Υδρογραφικής Υπηρεσίας.

**ΕΥΡΕΤΗΡΙΟ ΑΓΓΕΛΙΩΝ ΤΕΥΧΟΥΣ
&
Ν. ΧΑΡΤΕΣ - Ν. ΕΚΔΟΣΕΙΣ ΠΟΥ ΕΠΗΡΕΑΖΟΝΤΑΙ**

ΑΡΙΘΜΟΣ ΑΓΓΕΛΙΑΣ	ΣΕΛΙΔΑ	Ν. ΧΑΡΤΕΣ - Ν. ΕΚΔΟΣΕΙΣ
180	5	ΧΒΝ: 166 INT 304, 355 INT 3362, 849, 850
181	7	ΧΕΕ: 130
182	7	ΧΕΕ: 313/2
183	7	ΧΕΕ: 3131
184	8	ΧΕΕ: 32, 323
185	8	ΧΕΕ: 4, 45, 451, 452, 453, 109 INT 309
186	9	ΦΑΡΟΔΕΙΚΤΗΣ
187	10	ΠΛΟΗΓΟΣ ΤΟΜΟΣ Β΄
188	10	ΠΛΟΗΓΟΣ ΤΟΜΟΣ Γ΄
189	11	ΕΥΡΕΤΗΡΙΟ Ν. ΧΑΡΤΩΝ & Ν. ΕΚΔΟΣΕΩΝ
190	11	ΣΥΝΟΠΤΙΚΟΣ ΠΙΝΑΚΑΣ ΑΓΓΕΛΙΩΝ ΠΟΥ ΕΠΗΡΕΑΣΑΝ ΤΟΥΣ Ν. ΧΑΡΤΕΣ & Ν. ΕΚΔΟΣΕΙΣ ΤΟ ΕΤΟΣ 2024

**ΕΥΡΕΤΗΡΙΟ Ν. ΧΑΡΤΩΝ ΚΑΙ Ν. ΕΚΔΟΣΕΩΝ ΤΕΥΧΟΥΣ
&
ΑΓΓΕΛΙΕΣ ΠΟΥ ΤΟ ΕΠΗΡΕΑΖΟΥΝ**

Ν. ΧΑΡΤΕΣ - Ν. ΕΚΔΟΣΕΙΣ	ΑΓΓΕΛΙΕΣ
ΧΕΕ: 4	185
ΧΕΕ: 32	184
ΧΕΕ: 45	185
ΧΕΕ: 109 INT 309	185
ΧΕΕ: 130	181
ΧΕΕ: 313/2	182
ΧΕΕ: 323	184
ΧΕΕ: 451	185
ΧΕΕ: 452	185
ΧΕΕ: 453	185
ΧΕΕ: 3131	183
ΧΒΝ: 166 INT 304, 355 INT 3362, 849, 850	180
ΦΑΡΟΔΕΙΚΤΗΣ	186
ΠΛΟΗΓΟΣ ΤΟΜΟΣ Β΄	187
ΠΛΟΗΓΟΣ ΤΟΜΟΣ Γ΄	188
ΕΥΡΕΤΗΡΙΟ Ν. ΧΑΡΤΩΝ & Ν. ΕΚΔΟΣΕΩΝ	189
ΣΥΝΟΠΤΙΚΟΣ ΠΙΝΑΚΑΣ ΑΓΓΕΛΙΩΝ ΠΟΥ ΕΠΗΡΕΑΣΑΝ ΤΟΥΣ Ν. ΧΑΡΤΕΣ & Ν. ΕΚΔΟΣΕΙΣ ΤΟ ΕΤΟΣ 2024	190

II

Αριθμός Αγγελίας 180/2024 ΜΕΣΟΓΕΙΟΣ ΘΑΛΑΣΣΑ - Νέα Έκδοση - Κατάργηση ΧΒΝ.

1. Νέες Εκδόσεις Χαρτών Βρετανικού Ναυαρχείου ΧΒΝ:

<u>Αριθμός Χάρτη</u>	<u>Τίτλος Χάρτη</u>	<u>Κλίμακα 1:</u>	<u>Έκδοση/ Ν. Έκδοση</u>
166 INT 304	Mediterranean Sea, Alger to Genova and Tunis.	1,000,000	ΟΚΤ. 2024
355 INT 3362	Italy - West Coast, Port of Genova East Part.	10,000	ΟΚΤ. 2024
849	Mediterranean Sea, Ports in Western Cyprus. A Karavostasi. B Limassol. C Moni. D Kyrenia. E Paphos. F Vasilikos. G. Approaches to Akrotiri Harbour and Limassol.	25,000 10,000 25,000 10,000 25,000 15,000 25,000	ΑΥΓ. 2024
850	Cyprus - South Coast, Cape Aspro to Cape Pyla.	100,000	ΑΥΓ. 2024

2. Οριστική Κατάργηση Χαρτών Βρετανικού Ναυαρχείου ΧΒΝ:

<u>Αριθμός Χάρτη</u>	<u>Τίτλος Χάρτη</u>
166 INT 304	Mediterranean Sea, Alger to Genova and Tunis.
355 INT 3362	Italy - West Coast, Port of Genova East Part.
849	Mediterranean Sea, Ports in Western Cyprus.

II

Αριθμός
Χάρτη

Τίτλος Χάρτη


850 Cyprus - South Coast, Cape Aspro to Cape Pyla.


(Πληροφορία: Τεύχος Βρετανικών Αγγελιών: 31, 41/2024)


III


Αριθμός Αγγελίας 181/2024

ΜΕΣΟΓΕΙΟΣ ΘΑΛΑΣΣΑ - ΕΛΛΑΣ - Αργολικός Κόλπος - Διαγραφή Ακαθάρτων Βυθών.

1. Να διαγραφεί το σύμβολο:  Ακαθ.
στη θέση: 37° 33' 21" Β - 022° 46' 18" Α.

2. Να διαγραφεί το σύμβολο  Ακαθ.
στη θέση: 37° 32' 38,1" Β - 022° 44' 55,0" Α.

3. Να διαγραφεί το σύμβολο:  Ακαθ.
στη θέση: 37° 32' 12,0" Β - 022° 44' 30,0" Α.

4. Να διαγραφεί το σύμβολο:  Ακαθ.
στη θέση: 37° 33' 07,0" Β - 022° 44' 44,0" Α.

ΧΕΕ: 130 [175/2024]

(Πληροφορία: ΥΥ)

Αριθμός Αγγελίας 182/2024

ΜΕΣΟΓΕΙΟΣ ΘΑΛΑΣΣΑ - ΕΛΛΑΣ - Αιγαίο Πέλαγος - Δίαυλος Ωρεών - Νήσος Εύβοια - Βόρειες Ακτές - Περιοχές Υδατοκαλλιεργειών.

1. Το συνημμένο επικόλλημα να τοποθετηθεί στη θέση με κέντρο το σημείο:
38° 54' 30" Β - 022° 58' 12" Α.

2. Το συνημμένο επικόλλημα να τοποθετηθεί στη θέση με κέντρο το σημείο:
38° 53' 45" Β - 022° 55' 54" Α.

ΧΕΕ: 313/2 «ΟΡΜΟΙ ΚΑΙ ΛΙΜΕΝΕΣ ΒΟΡΕΙΟΥ ΕΥΒΟΪΚΟΥ ΚΟΛΠΟΥ ΑΠΟ ΔΙΑΥΛΟ ΩΡΕΩΝ ΜΕΧΡΙ Α. ΑΡΚΙΤΣΑ» (λιμενοδείκτης Α «ΔΙΑΥΛΟΣ ΩΡΕΩΝ») [155/2022]

(Πληροφορία: ΥΠΕΝ)

Αριθμός Αγγελίας 183/2024

ΜΕΣΟΓΕΙΟΣ ΘΑΛΑΣΣΑ - ΕΛΛΑΣ - Αιγαίο Πέλαγος - Δίαυλος Ωρεών - Βόρειες Ακτές Εύβοιας - Περιοχή Υδατοκαλλιεργειών.

Το συνημμένο επικόλλημα να τοποθετηθεί στη θέση με κέντρο το σημείο:

III

38° 54' 00" B - 022° 56' 00" A.

ΧΕΕ: 3131 «ΒΟΡΕΙΟΣ ΕΥΒΟΙΚΟΣ ΚΟΛΠΟΣ ΑΠΟ ΔΙΑΥΛΟ ΩΡΕΩΝ ΜΕΧΡΙ Α. ΑΡΚΙΤΣΑ» [75/2024]

(Πληροφορία: ΥΠΕΝ)

Αριθμός Αγγελίας 184/2024

ΜΕΣΟΓΕΙΟΣ ΘΑΛΑΣΣΑ - ΕΛΛΑΣ - Αιγαίο Πέλαγος - Δυτικά Νήσου Λήμνου - Διαγραφή Φωτοσημαντήρα.

1. Να διαγραφεί το σύμβολο, $\begin{matrix} \text{A} \\ \text{Y} \end{matrix} FI (5) Y 20s$, στη θέση:
39° 57' 49,6" B - 024° 43' 28,4" A.

2. Να διαγραφεί το σύμβολο, $\begin{matrix} \text{A} \\ \text{Kr} \end{matrix} Av (5) Kr 20\delta$, στη θέση:
39° 57' 49,6" B - 024° 43' 28,4" A.

ΧΕΕ: 32 (1) [61/2024], **323** (2) [159/2022]

(Πληροφορία: ΕΛ.ΚΕ.Θ.Ε)

Αριθμός Αγγελίας 185/2024

ΜΕΣΟΓΕΙΟΣ ΘΑΛΑΣΣΑ - ΕΛΛΑΣ - Αιγαίο Πέλαγος - Δωδεκάνησα - Βραχονησίδα Κουλουντρός - Αλλαγή Χαρακτηριστικών Φανού.

1. Να διορθωθούν σε: «**Av (3) 12δ 30μ 15M**», τα χαρακτηριστικά του φανού στη θέση: 36° 30' 54'' B - 027° 52' 13'' A (N όριο νησίδας).

2. Να διορθωθούν σε: «**FI (3) 12s 15M**», τα χαρακτηριστικά του φανού στη θέση: 36° 30' 54'' B - 027° 52' 13'' A (N όριο νησίδας).

3. Να διορθωθούν σε: «**Av (3) 15M**», τα χαρακτηριστικά του φανού στη θέση: 36° 30' 54'' B - 027° 52' 13'' A (N όριο νησίδας).

4. Να διορθωθούν σε: «**FI (3) 15M**», τα χαρακτηριστικά του φανού στη θέση: 36° 30' 54'' B - 027° 52' 13'' A (N όριο νησίδας).

ΧΕΕ: 453 (1) [176/2024], **451** (1) [60/2023], **452** (1) [62/2023], **45** (2) [215/2023], **4** (3) [118/2024], **109 INT 309** (4) [72/2024]

(Πληροφορία: ΥΥ)

IV

ΟΔΗΓΙΕΣ ΔΙΟΡΘΩΣΕΩΣ ΦΑΡΟΔΕΙΚΤΗ ΕΛΛΗΝΙΚΩΝ ΑΚΤΩΝ ΕΚΔΟΣΕΩΣ 2021

1. Οι διορθώσεις (αλλαγές, προσθήκες, διαγραφές) του Φαροδείκτη περιέχονται στο μέρος IV των μηνιαίων τευχών των Αγγελιών για τους Ναυτιλλόμενους και δίδονται κατά στήλες ως ακολούθως:

- **Πρώτη στήλη:** Αναγράφεται ο Αριθμός Ελληνικού Φαροδείκτη (ΑΕΦ) που επηρεάζεται από τη διόρθωση. Εφόσον ο αναγραφόμενος ΑΕΦ δεν υπάρχει στο Φαροδείκτη, τότε πρόκειται για νέο και τα στοιχεία του πρέπει να καταχωρηθούν στην ανάλογη μεταξύ των ΑΕΦ σειρά του Φαροδείκτη.
- **Λοιπές στήλες:**
 - ✓ Τα στοιχεία των διορθώσεων δίδονται ανά στήλες. Τα παλαιά στοιχεία διαγράφονται και αναγράφονται αντίστοιχα τα νέα. Στις στήλες που δεν επηρεάζονται σημειώνονται δύο παύλες (- -).
 - ✓ Με **πλάγια γράμματα** σημειώνονται οι φωτοσημαντήρες και η διαγραφή των στηλών.

2. Συνιστάται μικρής εκτάσεως διορθώσεις να καταχωρούνται με το χέρι, ενώ προσθήκες νέων ΑΕΦ ή διορθώσεις μεγάλης έκτασης να αποκόπτονται και να επικολλούνται στο Φαροδείκτη.

3. Οι μηνιαίες διορθώσεις να καταχωρούνται στον «**Πίνακα Διορθώσεων**».

Αριθμός Αγγελίας 186/2024

1	2	3	4	5	6	7	8	
9510	--	--	--	Av (3) Λ 12δ	-	-	--	--
N 4735.5	--	--	--	Fl (3) W 12s 0.8+ <u>1.2</u> +0.8+ <u>1.2</u> + 0.8+ <u>7.2</u> =12δ/s	-	-	--	--

V

Αριθμός Αγγελίας 187/2024

ΠΛΟΗΓΟΣ ΤΟΜΟΣ Β΄ (Ε΄ ΕΚΔΟΣΗ 2019) - ΜΕΣΟΓΕΙΟΣ ΘΑΛΑΣΣΑ - ΕΛΛΑΣ - Αργολικός Κόλπος - Διαγραφή Ακαθάρτων Βυθών.

182

Δ 58 Διάγραψε: «Ακάθαρτοι βυθοί βρίσκονται»

183

Α 18 -19 Διάγραψε: «0,7, 1,4, 1,7, και 2,5 μιλίων λιμενίσκου Κιβερίου.»

(Πληροφορία: ΥΥ)

Αριθμός Αγγελίας 188/2024

ΠΛΟΗΓΟΣ ΤΟΜΟΣ Γ΄ (5^η ΕΚΔΟΣΗ 2016) - ΜΕΣΟΓΕΙΟΣ ΘΑΛΑΣΣΑ - ΕΛΛΑΣ - Αιγαίο Πέλαγος - Διάυλος Ωρεών - Νήσος Εύβοια - Βόρειες Ακτές - Περιοχές Υδατοκαλλιεργειών.

148

Δ 40 Πρόσθεσε: «Σε απόσταση 1,5 μίλια περίπου ΑΒΑ της άκρας Βασιλίνα και μέχρι 7,5 μίλια περίπου προς την ίδια διεύθυνση, στο Διαύλο Ωρεών, έχει δημιουργηθεί **Περιοχή Οργανωμένης Ανάπτυξης Υδατοκαλλιεργειών (Π.Ο.Α.Υ.)** (ΦΕΚ Δ΄ 576/10-09-2024). Η περιοχή εκτείνεται παράλληλα των βόρειων ακτών της νήσου Εύβοιας, μέχρι 1 μίλι περίπου ανοικτά τους και απεικονίζεται στους ΧΕΕ: 313/2 και 3131. Στην εν λόγω περιοχή είναι δυνατόν να έχουν εγκατασταθεί και άλλες υδατοκαλλιέργειες, ή να έχουν μετεγκατασταθεί χωρίς προηγούμενη ενημέρωση. Οι υδατοκαλλιέργειες μπορεί να επισημαίνονται με φωτοσημαινόμενους ή μη σημαντήρες ή αλεώρια. Οι ναυτιλλόμενοι θα πρέπει να αποφεύγουν αυτές τις κατασκευές.»

(Πληροφορία: ΥΠΕΝ)

VI

Αριθμός Αγγελίας 189/2024

ΜΕΣΟΓΕΙΟΣ ΘΑΛΑΣΣΑ - ΕΛΛΑΣ - Έκδοση, Κατάργηση ΧΕΕ - Ενημέρωση - Ευρητηρίου Ν. Χαρτών & Ν. Εκδόσεων της ΥΥ (16^η Έκδοση 2019).

ΟΥΔΕΜΙΑ

(Πληροφορία: ΥΥ)

Αριθμός Αγγελίας 190/2024

ΜΕΣΟΓΕΙΟΣ ΘΑΛΑΣΣΑ - ΕΛΛΑΣ - Πίνακας Χαρτών & Ν. Εκδόσεων που Επηρεάστηκαν από τις Αγγελίες για τους Ναυτιλλόμενους κατά το έτος 2024.

Αριθμός Χάρτη	Αριθμός Αγγελίας
2	83, 117
4	72, 84, 118, 185
22 INT 3418	99, 100, 173
31 INT 3704	104
32	61, 184
34	86
40, WGS84	160
41 INT 3702	68, 72
42	135
43 INT 3700	69, 101, 119
44 INT 3714	134, 147
45	185
061	85
109 INT 309	72, 185
130	175, 181
162	39
211/3, WGS84	37
221/3	132
222/1	16
232	160
232/1	71
280/1, WGS84	152
311/1 INT 3773, WGS84	105
312/1 INT 3768	116
313/2	182
321, WGS84	88
321/1 INT 3777	76, 106
322	62

VI

Αριθμός Χάρτη	Αριθμός Αγγελίας
322/1, WGS84	67, 151
323	184
331 INT 3724	23
331/1	23, 24
334/1, WGS84	164
375	25
412 INT 3760	19, 57
412/1	41
412/2	102, 146
412/3	162
412/5	38, 174
412/6	161
412/7 INT 3761	18
412/8	17
412/9	17, 18
412/11 INT 3762, WGS84	35
415	56
421 INT 3732	21, 22, 58, 136, 148, 163
421/3	42
421/7	40
422/2, WGS84	45, 138, 149, 165
422/3	124
423 INT 3734	60, 121
424 INT 3736	120
431 INT 3738, WGS84	70, 74
432, WGS84	59, 74
433, WGS84	122
433/1 INT 3793	73
443 INT 3735, WGS84	97, 150
444	20, 103, 123
444/1	20
451	185
451/4, WGS84	139
452	185
453	107, 176, 185
2111 INT 3422, WGS84	36
2131	98, 133
3111 INT 3772	87
3131	43, 75, 183
3221	63
3321	137
4511	44, 153
4512	153

VI

ΕΚΔΟΣΕΙΣ

ΦΑΡΟΔΕΙΚΤΗΣ ΕΛΛΗΝΙΚΩΝ ΑΚΤΩΝ ΕΚΔΟΣΗ 2021	26, 46, 64, 77, 89, 108, 125, 140, 154, 166, 177, 186.
ΠΛΗΓΟΣ ΤΟΜΟΣ Α΄ 5 ^η ΕΚΔΟΣΗ 2015	27, 47, 48, 49, 78, 90, 109, 141, 167.
ΠΛΗΓΟΣ ΤΟΜΟΣ Β΄ Ε΄ ΕΚΔΟΣΗ 2019	28, 29, 30, 31, 32, 50, 51, 65, 91, 92, 110, 126, 127,168, 169, 187.
ΠΛΗΓΟΣ ΤΟΜΟΣ Γ΄ 5 ^η ΕΚΔΟΣΗ 2016	33, 52, 79, 93, 94,111, 112, 128, 178, 188.
ΠΛΗΓΟΣ ΤΟΜΟΣ Δ΄ 6 ^η ΕΚΔΟΣΗ 2015	53, 80, 95, 113, 114, 129, 142, 143,155, 156, 157.
ΕΥΡΕΤΗΡΙΟ Ν. ΧΑΡΤΩΝ & Ν. ΕΚΔΟΣΕΩΝ 16 ^η ΕΚΔΟΣΗ 2019	34, 54, 66, 81, 96, 115, 130, 144, 158, 170, 179, 189.

VII

Προαγγελίες για τους Ναυτιλλόμενους της Περιοχής
Μεσογείου - Μαύρης Θάλασσας (Περιοχή III) που Ισχύουν
από 03 Δεκεμβρίου μέχρι και 10 Δεκεμβρίου 2024
Σχετική Αγγελία αριθμός 13/2024

TELEMARTES

SECTION A

NAVAREA III Warnings originated from December 3rd 2024 to December 10th 2024:

0136/24 EASTERN MEDITERRANEAN SEA - MALTA

1.- THE PORTS AND YACHTING DIRECTORATE, TRANSPORT MALTA, NOTIFIES MARINERS THAT THE MALTA (O) AND TUNISIA (T) NAVTEX SERVICE IS TEMPORARILY SUSPENDED. WHILE EVERY EFFORT IS BEING MADE TO RESUME TRANSMITTING NAVTEX MESSAGES AS SOON AS POSSIBLE, DURING THE PERIOD OF NO TRANSMISSION, MALTA NAVIGATIONAL WARNINGS WILL BE PROMULGATED BY VOICE, ON RADIO, AS FOLLOWS:

MALTA VESSEL TRAFFIC SERVICE (MALTA VTS) ON VHF CHANNEL 16 AT 06:03, 10:03, 16:03 AND 21:03 (UTC) DAILY.

0137/24 MEDITERRANEAN SEA, BLACK SEA AND AZOV SE

NAVAREA III WARNINGS IN FORCE ON 10 DEC24 AT 0600 UTC.

2022: 0092, 0122, 0124.

2024: 0034, 0113, 0118, 0131, 0133, 0134, 0136, 137.

1.- ONLY THOSE LESS THAN 42 DAYS OLD ARE DAILY BROADCASTED ON SAFETYNET AND SAFETYCAST AT 1200 UTC AND 2359 UTC.

2.- ALL NAVAREA III WARNINGS IN FORCE ARE AVAILABLE ON THE WEBSITE

https://armada.defensa.gob.es/ihm/Aplicaciones/Navareas/Index_Navareas_xml_en.html

3.- NEW NAVAREA III WARNINGS ARE ALSO PRINTED IN THE WEEKLY EDITION OF SPANISH NOTICES TO MARINERS (SECTION 5).

4.- CANCEL THIS MESSAGE ON 162359 UTC DEC24.

SECTION B

Summary of drilling rigs updated to NAVAREA III 0137/24 warning.

Mediterranean Sea S/SE.

MISKAR (MMSI6 7 2700000)

34-22,4N

011-52,0E

VII

Adriatic Sea-Ionian Sea.

KEY MANHATTAN (IMO 8752154)	44-18,2N	012-38,4E
IVANA D (MMSI 992381650)	44-47,1N	013-15,8E

Azov Sea-Black Sea

YAVUZ (IMO 9503768)	42-50,8N	031-15,7E
KANUNI (IMO 9541203)	42-51,8N	031-13,1E
ABDULHAMID HAN (IMO 9705093)	43-02,8N	031-33,0E
ANA (MMSI 264900005)	44-04,3N	029-58,2E
MODU CRIMEA 1 (IMO 8771241)	45-18,4N	033-52,6E
TAVRIDA (IMO8 7 63373)	45-21,4N	030-54,2E
MODU CRIMEA 2 (IMO 9522350)	45-40,2N	031-39,5E

Ευτυχισμένος ο Καινούριος Χρόνος

ISSN: 2653-9314