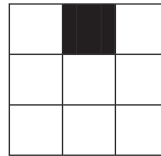


Αριθ. Αγγελίας : **165/24**
 NM :



NX / ~~NE~~ : Σεπ. 13
 NC / ~~NE~~ : Sep. 13

XEE-Chart No.
422/2

Προηγ. Αγγελία : **149/24**
 Previous Update :

© Υδρογραφική Υπηρεσία ΠΝ
 Hellenic Navy Hydrographic Service

ΛΙΜΕΝΟΔΕΙΚΤΗΣ

(A1)

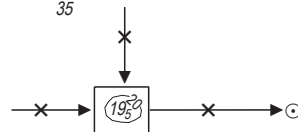
ΟΡΜΟΣ ΒΑΘΥ ΚΑΙ ΛΙΜΕΝΑΣ ΣΑΜΟΥ
 VATHY BAY AND SAMOS HARBOUR

29

36

28

35

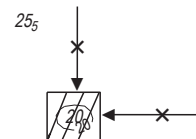


25_s

27

26° 58'

25_s



15

