



ΑΓΓΕΛΙΕΣ ΓΙΑ ΤΟΥΣ ΝΑΥΤΙΛΛΟΜΕΝΟΥΣ

Μηνιαίο Τεύχος 9
30 Σεπτεμβρίου 2024

Αγγελίες με αριθμό από 145 έως και 158

ΠΕΡΙΕΧΟΜΕΝΑ

	Σελίδα
I Ευρετήριο Αγγελιών	3
II Αγγελίες έκδοσης νέων Ναυτικών Χαρτών και Ναυτιλιακών Εκδόσεων	5
III Αγγελίες διόρθωσης Ναυτικών Χαρτών	6
IV Αγγελίες διόρθωσης Φαροδείκτη	10
V Αγγελίες διόρθωσης Πλοηγών	11
VI Αγγελίες διόρθωσης λοιπών Ν. Εκδόσεων	13
VII Προαγγελίες NAVAREA III	14
Επικολλήματα περιέχονται μετά το μέρος VII	

Ταχυδρομική Διεύθυνση: ΥΔΡΟΓΡΑΦΙΚΗ ΥΠΗΡΕΣΙΑ,
Διεύθυνση Ασφάλειας Ναυσιπλοΐας
ΤΓΝ 1040, ΑΘΗΝΑ

Τηλ: (+30) 210 655 1772
(+30) 210 655 1806

e - mail: nasf_hnhs@navy.mil.gr

Web: www.hnhs.gr

Πλοίαρχος Ιωάννης Αστερίου ΠΝ
Διοικητής

Οι Ετήσιες (Μόνιμες) αγγελίες, οι μηνιαίες αγγελίες για τους Ναυτιλλόμενους και τα Συμπληρωματικά φυλλάδια των Ναυτιλιακών Οδηγιών συντάσσονται με ευθύνη της Διεύθυνσης Ασφάλειας Ναυσιπλοΐας της ΥΥ. Όλες οι πληροφορίες που παρέχονται στις αγγελίες για τους Ναυτιλλόμενους αφορούν στους Ν. Χάρτες & στις Ν. Εκδόσεις και πρέπει να καταχωρούνται σε αυτές για να παραμένουν ενημερωμένες. Οι γεωγραφικές συντεταγμένες αναφέρονται στο γεωδαιτικό σύστημα αναφοράς του χάρτη που καλύπτει την περιοχή και έχει τη μεγαλύτερη κλίμακα.

Τα όρια των τομέων των φανών, η ευθυγράμμιση των ιθυτήριων φανών και των φανών σε ευθυγράμμιση, η προτεινόμενη πορεία και ο τομέας των φανών κατεύθυνσης, δίνονται όπως τα βλέπει ο παρατηρητής από τη θάλασσα.

Όλες οι διοπτεύσεις αναφέρονται στον αληθή βορρά και μετρώνται κατά τη φορά των δεικτών του ρολογιού από 000° μέχρι 359°.

Οι ναυτιλλόμενοι παρακαλούνται να ενημερώνουν την Υδρογραφική Υπηρεσία ΠΝ, αμέσως μόλις εντοπίσουν κάποιο ναυτιλιακό κίνδυνο ή διαπιστώσουν διαφορές μεταξύ των στοιχείων που παρέχονται στους Ν. Χάρτες & Ν. Εκδόσεις και της πραγματικής κατάστασης, στην ταχυδρομική διεύθυνση, τηλέφωνα, και διεύθυνση ηλεκτρονικού ταχυδρομείου που αναγράφονται στο εξώφυλλο του τεύχους μηνιαίων αγγελιών ή στην πλησιέστερη Λιμενική Αρχή.

Για σβέσεις ή προβλήματα λειτουργίας των πυρσών (Φάρων, Φανών και Φωτοσημαντήρων) να ενημερώνεται αμέσως:

➤ **Η Υπηρεσία Φάρων ΠΝ,**

Στην Ταχυδρομική Διεύθυνση:

Υπηρεσία Φάρων, Τ.Κ 185 10, ΠΕΙΡΑΙΑΣ

Στα τηλέφωνα:

(+30) 210 458 1508

Στη διεύθυνση ηλεκτρονικού ταχυδρομείου: yf_epix@navy.mil.gr

➤ **Ή η πλησιέστερη Λιμενική Αρχή, με ταυτόχρονη κοινοποίηση στην ΥΥ ΠΝ.**

Οι αγγελίες, τα μηνύματα NAVTEX, οι προαγγελίες για τους ναυτιλλόμενους και το δελτίο καιρού (METEO), είναι διαθέσιμα και στο δικτυακό τόπο της ΥΥ: www.hnhs.gr

I

ΕΥΡΕΤΗΡΙΟ ΑΓΓΕΛΙΩΝ ΤΕΥΧΟΥΣ
&
Ν. ΧΑΡΤΕΣ - Ν. ΕΚΔΟΣΕΙΣ ΠΟΥ ΕΠΗΡΕΑΖΟΝΤΑΙ

ΑΡΙΘΜΟΣ ΑΓΓΕΛΙΑΣ	ΣΕΛΙΔΑ	Ν. ΧΑΡΤΕΣ - Ν. ΕΚΔΟΣΕΙΣ
145	5	ΧΒΝ: 131, 1445 INT 3467, 2245 INT 3191, 2578 INT 3550
146	6	ΧΕΕ: 412/2
147	6	ΧΕΕ: 44 INT 3714
148	6	ΧΕΕ: INT 3732 421
149	7	ΧΕΕ: 422/2 WGS84
150	7	ΧΕΕ: INT 3735 443 WGS84
151	7	ΧΕΕ: 322/1 WGS84
152	9	ΧΕΕ: 280/1 WGS84
153	9	ΧΕΕ: 4511, 4512
154	10	ΦΑΡΟΔΕΙΚΤΗΣ
155	11	ΠΛΟΗΓΟΣ ΤΟΜΟΣ Δ´
156	11	ΠΛΟΗΓΟΣ ΤΟΜΟΣ Δ´
157	11	ΠΛΟΗΓΟΣ ΤΟΜΟΣ Δ´
158	13	ΕΥΡΕΤΗΡΙΟ Ν. ΧΑΡΤΩΝ & Ν. ΕΚΔΟΣΕΩΝ

**ΕΥΡΕΤΗΡΙΟ Ν. ΧΑΡΤΩΝ ΚΑΙ Ν. ΕΚΔΟΣΕΩΝ ΤΕΥΧΟΥΣ
&
ΑΓΓΕΛΙΕΣ ΠΟΥ ΤΟ ΕΠΗΡΕΑΖΟΥΝ**

Ν. ΧΑΡΤΕΣ - Ν. ΕΚΔΟΣΕΙΣ	ΑΡΙΘΜΟΣ ΑΓΓΕΛΙΑΣ
ΧΕΕ: 44 INT 3714	147
ΧΕΕ: 280/1 WGS84	152
ΧΕΕ: 322/1 WGS84	151
ΧΕΕ: 412/2	146
ΧΕΕ: INT 3732 421	148
ΧΕΕ: 422/2 WGS84	149
ΧΕΕ: INT 3735 443 WGS84	150
ΧΕΕ: 4511	153
ΧΕΕ: 4512	153
ΧΒΝ: 131, 1445 INT 3467, 2245 INT 3191, 2578 INT 3550	145
ΦΑΡΟΔΕΙΚΤΗΣ	154
ΠΛΟΗΓΟΣ ΤΟΜΟΣ Δ΄	155
ΠΛΟΗΓΟΣ ΤΟΜΟΣ Δ΄	156
ΠΛΟΗΓΟΣ ΤΟΜΟΣ Δ΄	157
ΕΥΡΕΤΗΡΙΟ Ν. ΧΑΡΤΩΝ & Ν. ΕΚΔΟΣΕΩΝ	158

II

Αριθμός Αγγελίας 145/2024

ΜΕΣΟΓΕΙΟΣ ΘΑΛΑΣΣΑ - Νέα Έκδοση - Κατάργηση ΧΒΝ.

1. Νέες Εκδόσεις Χαρτών Βρετανικού Ναυαρχείου ΧΒΝ:

<u>Αριθμός Χάρτη</u>	<u>Τίτλος Χάρτη</u>	<u>Κλίμακα 1:</u>	<u>Έκδοση/ Ν. Έκδοση</u>
131	Ports on the West Coast of Italy. A. Porto Di Piombino. B. Canale De Piombino. C. Vada. D. Rada Di Portoferraio. E. Porto S. Stefano.	10,000 60,000 45,000 15,000 7,500	Απρ. 2024
1445 INT 3467	Italy - East Coast, Port of Ravenna.	7,500	Μαρ. 2024
2245 INT 3191	France - South Coast, Villefrance-sur-Mer to Menton.	20,000	Μαρ. 2024
2578 INT 3550	Mediterranean Sea, Egypt, Mīnā' Dūmyāt (Damietta Port) to Port Said (Būr Sa'īd).	100,000	Μαρ. 2024

2. Οριστική Κατάργηση Χαρτών Βρετανικού Ναυαρχείου ΧΒΝ:

<u>Αριθμός Χάρτη</u>	<u>Τίτλος Χάρτη</u>
131	Ports on the West Coast of Italy.
1445 INT 3467	Italy - East Coast, Port of Ravenna.
2245 INT 3191	France - South Coast, Villefrance-sur-Mer to Menton.
2578 INT 3550	Mediterranean Sea, Egypt, Mīnā' Dūmyāt (Damietta Port) to Port Said (Būr Sa'īd).

(Πληροφορία: Τεύχη Βρετανικών Αγγελιών: 13, 14, 15/2024)

III

Αριθμός Αγγελίας 146/2024

ΜΕΣΟΓΕΙΟΣ ΘΑΛΑΣΣΑ - ΕΛΛΑΣ - Σαρωνικός Κόλπος - Στενό Ναυστάθμου - Ενημέρωση Χάρτη.

Το συνημμένο επικόλλημα να τοποθετηθεί στη θέση με κέντρο το σημείο:
37° 57' 48" Β - 023° 32' 54" Α.

ΧΕΕ: 412/2 [102/2024]

(Πληροφορία: ΥΥ)

Αριθμός Αγγελίας 147/2024

ΜΕΣΟΓΕΙΟΣ ΘΑΛΑΣΣΑ - ΕΛΛΑΣ - Αιγαίο Πέλαγος - Κυκλάδες - Βάθη.

1. Να σημειωθεί το βάθος: **340 Rep** (2024), στη θέση:
36° 22' 53" Β - 026° 06' 25" Α.

2. Να σημειωθεί το βάθος: **310 Rep** (2024), στη θέση:
36° 12' 31" Β - 026° 07' 38" Α.

3. Να σημειωθεί το βάθος: **655 Rep** (2024), στη θέση:
36° 04' 51" Β - 025° 57' 58" Α.


4. Να σημειωθεί το βάθος: **567 Rep** (2024), στη θέση:
36° 02' 17" Β - 025° 49' 38" Α.

ΧΕΕ: 44 INT 3714 [134/2024]

(Πληροφορία: MODUK NAVY)

Αριθμός Αγγελίας 148/2024

ΜΕΣΟΓΕΙΟΣ ΘΑΛΑΣΣΑ - ΕΛΛΑΣ - Αιγαίο Πέλαγος - Νήσος Νάξος - Όρμος Νάξου - Ενημέρωση Χάρτη.

Να διαγραφεί το σύμβολο:  , στη θέση: 37° 05' 57" Β - 025° 21' 50" Α.

ΧΕΕ: INT 3732 421 [136/2024].

(Πληροφορία: Λ/Χ Νάξου)

III

Αριθμός Αγγελίας 149/2024

ΜΕΣΟΓΕΙΟΣ ΘΑΛΑΣΣΑ - ΕΛΛΑΣ - Αιγαίο Πέλαγος - Νήσος Σάμος - Όρμος Βαθύ - Ναυάγια, Εμπόδιο.

1. Να σημειωθεί: $\textcircled{6}_1$ Νγον, στη θέση: $37^\circ 45,27' \text{ B} - 026^\circ 58,49' \text{ A}$.
2. Να σημειωθεί: $\textcircled{13}_2$ Νγον, στη θέση: $37^\circ 45,41' \text{ B} - 026^\circ 58,25' \text{ A}$.
3. Να σημειωθεί: $\textcircled{5}_4$ Νγον, στη θέση: $37^\circ 45,08' \text{ B} - 026^\circ 57,66' \text{ A}$.
4. Να σημειωθεί: $\textcircled{10}_7$ Εμπ, στη θέση: $37^\circ 45,26' \text{ B} - 026^\circ 57,53' \text{ A}$.

ΧΕΕ: 422/2 «ΣΤΕΝΟ ΣΑΜΟΥ - ΟΡΜΟΙ ΚΑΙ ΛΙΜΕΝΕΣ ΝΗΣΟΥ ΣΑΜΟΥ» (λιμενοδείκτης $\textcircled{A1}$ «ΟΡΜΟΣ ΒΑΘΥ ΚΑΙ ΛΙΜΕΝΑΣ ΣΑΜΟΥ») [138/2024], **WGS84 DATUM**.

(Πληροφορία: ΥΥ)

Αριθμός Αγγελίας 150/2024

ΜΕΣΟΓΕΙΟΣ ΘΑΛΑΣΣΑ - ΕΛΛΑΣ - Βόρειο Κρητικό Πέλαγος - Μετατόπιση Φωτοσημαντήρα.

Σχετική Προαγγελία 560/2022

Να μετατοπιστεί το σύμβολο, $\textcircled{\text{FI}} (5) \text{ Y. } 20\text{s}$, από τη θέση:
 $35^\circ 43' 50'' \text{ B} - 025^\circ 07' 18'' \text{ A}$, στη θέση: $35^\circ 43' 55'' - 025^\circ 08' 23''$.

ΧΕΕ: INT 3735 443 [ΝΕΟΣ ΧΑΡΤΗΣ], **WGS84 DATUM**

(Πληροφορία: ΕΛ.ΚΕ.Θ.Ε)

Αριθμός Αγγελίας 151/2024

ΜΕΣΟΓΕΙΟΣ ΘΑΛΑΣΣΑ - ΕΛΛΑΣ - Θρακικό Πέλαγος - Λιμένας Αλεξανδρούπολης - Υδάτινα Πεδία.

Σχετική Προαγγελία 1234/2024

III

1. Να σημειωθεί:  , μεταξύ των σημείων:

- α. $40^{\circ} 50,27' B$ - $025^{\circ} 53,94' A$
- β. $40^{\circ} 50,27' B$ - $025^{\circ} 53,98' A$
- γ. $40^{\circ} 49,88' B$ - $025^{\circ} 53,99' A$
- δ. $40^{\circ} 49,88' B$ - $025^{\circ} 53,95' A$
- ε. $40^{\circ} 50,27' B$ - $025^{\circ} 53,94' A$

2. Να σημειωθεί:  , μεταξύ των σημείων:

- α. $40^{\circ} 50,30' B$ - $025^{\circ} 53,98' A$
- β. $40^{\circ} 50,27' B$ - $025^{\circ} 53,97' A$
- γ. $40^{\circ} 50,33' B$ - $025^{\circ} 53,47' A$
- δ. $40^{\circ} 50,36' B$ - $025^{\circ} 53,48' A$
- ε. $40^{\circ} 50,30' B$ - $025^{\circ} 53,98' A$

3. Να σημειωθεί:  , μεταξύ των σημείων:

- α. $40^{\circ} 50,01' B$ - $025^{\circ} 53,78' A$
- β. $40^{\circ} 49,97' B$ - $025^{\circ} 53,77' A$
- γ. $40^{\circ} 50,05' B$ - $025^{\circ} 53,28' A$
- δ. $40^{\circ} 50,08' B$ - $025^{\circ} 53,28' A$
- ε. $40^{\circ} 50,01' B$ - $025^{\circ} 53,78' A$

4. Να σημειωθεί:  , στις θέσεις:

- α. $40^{\circ} 50,07' B$ - $025^{\circ} 53,97' A$
- β. $40^{\circ} 50,32' B$ - $025^{\circ} 53,72' A$
- γ. $40^{\circ} 50,03' B$ - $025^{\circ} 53,53' A$

ΧΕΕ: 322/1 «ΠΡΟΣΓΕΙΑ ΚΑΙ ΛΙΜΕΝΑΣ ΑΛΕΞΑΝΔΡΟΥΠΟΛΗΣ» (λιμενοδείκτης «ΛΙΜΕΝΑΣ ΑΛΕΞΑΝΔΡΟΥΠΟΛΗΣ») (1, 2, 3), **322/1** «ΠΡΟΣΓΕΙΑ ΚΑΙ ΛΙΜΕΝΑΣ ΑΛΕΞΑΝΔΡΟΥΠΟΛΗΣ» (4) [Νέος Χάρτης], **WGS84 DATUM**

(Πληροφορία: ΓΕΝ)

III

Αριθμός Αγγελίας 152/2024

ΜΕΣΟΓΕΙΟΣ ΘΑΛΑΣΣΑ - ΕΛΛΑΣ - Θρακικό Πέλαγος - Νήσος Σαμοθράκη
Λιμένας Καμαριώτισσα - Υδάτινα Πεδία.

Σχετική Προαγγελία 1233/2024

1. Να σημειωθεί:  , μεταξύ των σημείων:

- α. 40° 28,85' Β - 025° 28,01' Α
- β. 40° 28,85' Β - 025° 28,05' Α
- γ. 40° 28,47' Β - 025° 28,04' Α
- δ. 40° 28,47' Β - 025° 28,00' Α
- ε. 40° 28,85' Β - 025° 28,01' Α

2. Να σημειωθεί:  , μεταξύ των σημείων:



- α. 40° 28,46' Β - 025° 27,99' Α
- β. 40° 28,42' Β - 025° 27,99' Α
- γ. 40° 28,42' Β - 025° 27,49' Α
- δ. 40° 28,45' Β - 025° 27,49' Α
- ε. 40° 28,46' Β - 025° 27,99' Α

ΧΕΕ: 280/1 [Νέος Χάρτης], **WGS84** DATUM

(Πληροφορία: ΓΕΝ)

Αριθμός Αγγελίας 153/2024

ΜΕΣΟΓΕΙΟΣ ΘΑΛΑΣΣΑ - ΕΛΛΑΣ - Αιγαίο Πέλαγος - Δωδεκάνησα - Νήσος Κως -
Μαρίνα Κω - Ναυάγια.

Να αντικατασταθεί το σύμβολο:  Νγον , στη θέση: 36° 53' 27" Β - 027° 18' 18" Α,
με το σύμβολο: 

ΧΕΕ: 4511 [44/2024], **4512** [113/2023]

(Πληροφορία: ΥΥ)

IV

ΟΔΗΓΙΕΣ ΔΙΟΡΘΩΣΕΩΣ ΦΑΡΟΔΕΙΚΤΗ ΕΛΛΗΝΙΚΩΝ ΑΚΤΩΝ ΕΚΔΟΣΕΩΣ 2021

1. Οι διορθώσεις (αλλαγές, προσθήκες, διαγραφές) του Φαροδείκτη περιέχονται στο μέρος IV των μηνιαίων τευχών των Αγγελιών για τους Ναυτιλλόμενους και δίδονται κατά στήλες ως ακολούθως:

- **Πρώτη στήλη:** Αναγράφεται ο Αριθμός Ελληνικού Φαροδείκτη (ΑΕΦ) που επηρεάζεται από τη διόρθωση. Εφόσον ο αναγραφόμενος ΑΕΦ δεν υπάρχει στο Φαροδείκτη, τότε πρόκειται για νέο και τα στοιχεία του πρέπει να καταχωρηθούν στην ανάλογη μεταξύ των ΑΕΦ σειρά του Φαροδείκτη.
- **Λοιπές στήλες:**
 - ✓ Τα στοιχεία των διορθώσεων δίδονται ανά στήλες. Τα παλαιά στοιχεία διαγράφονται και αναγράφονται αντίστοιχα τα νέα. Στις στήλες που δεν επηρεάζονται σημειώνονται δύο παύλες (- -).
 - ✓ Με **πλάγια γράμματα** σημειώνονται οι φωτοσημαντήρες και η διαγραφή των στηλών.

2. Συνιστάται μικρής εκτάσεως διορθώσεις να καταχωρούνται με το χέρι, ενώ προσθήκες νέων ΑΕΦ ή διορθώσεις μεγάλης έκτασης να αποκόπτονται και να επικολλούνται στο Φαροδείκτη.

3. Οι μηνιαίες διορθώσεις να καταχωρούνται στον «**Πίνακα Διορθώσεων**».

Αριθμός Αγγελίας 154/2024

1	2	3	4	5	6	7	8
---	---	---	---	---	---	---	---

ΟΥΔΕΜΙΑ

V

Αριθμός Αγγελίας 155/2024

ΠΛΟΗΓΟΣ ΤΟΜΟΣ Δ΄ (6^η ΕΚΔΟΣΗ 2015) - ΜΕΣΟΓΕΙΟΣ ΘΑΛΑΣΣΑ - ΕΛΛΑΣ - Θρακικό Πέλαγος - Λιμένας Αλεξανδρούπολης - Υδάτινα Πεδία.

55

A 12 Πρόσθεσε: «Υδάτινο Πεδίο λειτουργεί εντός του λιμένα και στα πρόσγεια του λιμένα Αλεξανδρούπολης. Αποτελείται από τρεις (3) υδάτινους διαδρόμους, ο πρώτος βρίσκεται εντός του λιμένα με διεύθυνση σχεδόν **ΑΝΑ/ΔΒΔ**, με κέντρο του το σημείο: 40° 50,32' Β - 025° 53,72' Α, **WGS84**. Ο δεύτερος λειτουργεί στην είσοδο του λιμένα με διεύθυνση σχεδόν **Β/Ν**, με κέντρο του το σημείο: 40° 50,07' Β - 025° 53,97' Α, **WGS84** και ο τρίτος λειτουργεί εξωτερικά του ΝΔ λιμενοβραχίονα έχει διεύθυνση **ΑΝΑ/ΔΒΔ**, με κέντρο του το σημείο: 40° 50,03' Β - 025° 53,53' Α, **WGS84**.»

(Πληροφορία: ΓΕΝ)

Αριθμός Αγγελίας 156/2024

ΠΛΟΗΓΟΣ ΤΟΜΟΣ Δ΄ (6^η ΕΚΔΟΣΗ 2015) - ΜΕΣΟΓΕΙΟΣ ΘΑΛΑΣΣΑ - ΕΛΛΑΣ - Θρακικό Πέλαγος - Νήσος Σαμοθράκη Λιμένας Καμαριώτισσα - Υδάτινα Πεδία.

58

Δ 40 Πρόσθεσε: «Υδάτινο Πεδίο λειτουργεί στο λιμένα Καμαριώτισσα και αποτελείται από δύο (2) υδάτινους διαδρόμους, ο πρώτος έχει διεύθυνση **Β/Ν**, με κέντρο του το σημείο: 40° 28,66' Β - 025° 28,03' Α, **WGS84** και ο δεύτερος έχει διεύθυνση σχεδόν **Α/Δ**, με κέντρο του το σημείο: 40° 28,44' Β - 025° 27,74' Α, **WGS84**.»

(Πληροφορία: ΓΕΝ)

Αριθμός Αγγελίας 157/2024

ΠΛΟΗΓΟΣ ΤΟΜΟΣ Δ΄ (6^η ΕΚΔΟΣΗ 2015) - ΜΕΣΟΓΕΙΟΣ ΘΑΛΑΣΣΑ - ΕΛΛΑΣ - Αιγαίο Πέλαγος - Νήσος Σάμος - Όρμος Βαθύ - Ναυάγια, Εμπόδιο - Ενημέρωση Ναυτιλιακών Οδηγιών Ελληνικών Ακτών.

169

Δ 7 Πρόσθεσε: «**Εμπόδιο** με ελάχιστο βάθος άνωθεν του 10,7 μέτρα βρίσκεται σε απόσταση 40 μέτρα περίπου ΝΝΑ του παραπάνω προσωρινού φανού στη θέση: 37° 45,26' Β - 026° 57,53' Α, **WGS84**.»

V

Δ 25 Πρόσθεσε: «**Ναυάγιο** με ελάχιστο βάθος άνωθέν του 5,4 μέτρα βρίσκεται σε απόσταση 50 μέτρα περίπου ΒΑ του δεύτερου κεκλιμένου επιπέδου στη θέση: 37° 45,08' Β - 026° 57,66' Α, **WGS84.**»

Δ 50 Πρόσθεσε: «**Ναυάγιο** με ελάχιστο βάθος άνωθέν του 13,2 μέτρα βρίσκεται σε απόσταση 40 μέτρα περίπου εσωτερικά του κεκαμμένου λιμενοβραχίονα στη θέση: 37° 45,41' Β - 026° 58,25' Α, **WGS84.**»

170

A 13 Πρόσθεσε: «**Ναυάγιο** με ελάχιστο βάθος άνωθέν του 6,1 μέτρα βρίσκεται σε απόσταση 100 μέτρα περίπου ΝΔ του πράσινου φανού της εισόδου του αλιευτικού καταφυγίου στη θέση: 37° 45,27' Β - 026° 58,49' Α, **WGS84.**»

(Πληροφορία: ΥΥ)

VI

Αριθμός Αγγελίας 158/2024

ΜΕΣΟΓΕΙΟΣ ΘΑΛΑΣΣΑ - ΕΛΛΑΣ - Έκδοση, Κατάργηση ΧΕΕ - Ενημέρωση -
Ευρετηρίου Ν. Χαρτών & Ν. Εκδόσεων της ΥΥ (16^η Έκδοση 2019).

ΟΥΔΕΜΙΑ

(Πληροφορία: ΥΥ)

VII

Προαγγελίες για τους Ναυτιλλόμενους της Περιοχής
Μεσογείου - Μαύρης Θάλασσας (Περιοχή III) που Ισχύουν
από 17 Σεπτεμβρίου μέχρι και 24 Σεπτεμβρίου 2024
Σχετική Αγγελία αριθμός 13/2024

TELEMARTES

SECTION A

NAVAREA III Warnings originated from September 17th 2024 to September 24th 2024:

0107/24 CENTRAL MEDITERRANEAN SEA
FM IMRCC ROME-ITALIAN COAST GUARD TO ALL SHIPS TRANSITING IN THE
AREA SAR CASES 1905/1906 UNTIL FUTHER NOTICE
AS PER SOLAS CONVENTION AND SAR CONVENTION HAMBURG 79, THEY
INFORM YOU THAT MRCC IS SEARCHING FOR 2 BOAT WITH POSSIBLE
MIGRANTS ON BOARD.
PLEASE KEEP A SHARP LOOK OUT AND REPORT ANY POSSIBLE SIGHTING
TOIMRCC ROME:
TELEPHONE NUMBERS ARE: 0039 06 5924145 06 59084409
FAX NUMBERS ARE: 0039 06 5922737 06 59084793
INMARSAT "C" IS: 424744220
EMAIL IS: itmrc@mit.gov.it

0108/24 CENTRAL MEDITERRANEAN SEA
CANCEL NAVAREA 0107/24 AND THIS MSG.

0109/24 MEDITERRANEAN SEA, BLACK SEA AND AZOV SE
NAVAREA III WARNINGS IN FORCE ON 24 SEP24 AT 0600 UTC.
2022: 0092, 0122, 0124.
2023: 0097.
2024: 0034, 0058, 0094, 0097, 0101, 0104, 0109.
1.- ONLY THOSE LESS THAN 42 DAYS OLD ARE DAILY BROADCASTED ON
SAFETYNET AND SAFETYCAST AT 1200 UTC AND 2359 UTC.
2.- ALL NAVAREA III WARNINGS IN FORCE ARE AVAILABLE ON THE WEB-SITE
https://armada.defensa.gob.es/ihtm/Aplicaciones/Navareas/Index_Navareas_xml_en.html
3.- NEW NAVAREA III WARNINGS ARE ALSO PRINTED IN THE WEEKLY
EDITION OF SPANISH NOTICES TO MARINERS (SECTION 5).
4.- CANCEL THIS MESSAGE ON 302359 UTC SEP24.

VII

SECTION B

Summary of drilling rigs updated to NAVAREA III 0096/24 warning.

Mediterranean Sea S/SE.

MARIDIVE 520	31-24,0N	030-12,3E
SNEFERU	31-26,2N	032-58,0E
P. Fouad	31-30,9N	032-31,6E
SCARABEO 6	31-36,0N	030-00,1E
ATWOOD AURORA	31-36,3N	030-04,7E
ENSCO DS-6	31-36,6N	029-50,3E
Karous	31-37,8N	032-14,1E
MARI-B	31-44,9N	034-18,3E
JP BUSSEL	31-46,1N	031-20,6E
TEMSAH SE-1	31-48,4N	031-18,4E
Senefru	31-48,9N	030-56,1E
ROSETTA 1	31-50,8N	030-31,2E
MAERSK GUARDIN	31-50,8N	030-38,5E
OCEAN LEXINGTON	31-53,2N	031-53,4E
EI QAHER-2	31-54,3N	031-54,0E
Adryatic 4	31-55,5N	032-31,3E
MAERSK DISCOVERER	32-03,3N	032-18,7E
DISCOVERER AMERICAS	32-15,5N	028-38,7E
ATWOOD BEACOM	32-53,8N	035-01,1E
PRIDE NORTH AMERICA	33-00,3N	033-43,3E
STENA DRILL MAX	33-13,5N	034-17,3E
DIDON	33-47,4N	011-53,0E
HASDRUBAL	34-08,9N	011-36,6E
MISKAR	34-22,4N	011-52,0E
IMO 9705093	35-22,5N	030-06,0E
HALK EL MENZEL	35-55,6N	011-33,7E

Adriatic Sea-Ionian Sea.

Aquila 2	40-55,8N	018-19,6E
Bonaccia	43-35,5N	014-21,5E
ANNALISA	44-10,2N	013-06,8E
Steward	44-12,8N	012-46,5E
Annabella	44-13,7N	013-04,7E
Morena I	44-13,8N	012-28,9E
IMO: 8752154; MMSI: 576622000	44-18,2N	012-38,4E
IKA-A	44-21,5N	013-29,3E
IMO: 8768476; MMSI: 577386000	44-26,3N	012-25,3E
IDA-B	44-26,8N	013-29,1E
Armida 1	44-28,5N	012-26,9E
Tea	44-30,0N	013-01,1E

VII

Aquila 2	40-55,8N	018-19,6E
Bonaccia	43-35,5N	014-21,5E
ANNALISA	44-10,2N	013-06,8E
Steward	44-12,8N	012-46,5E
Annabella	44-13,7N	013-04,7E
Morena I	44-13,8N	012-28,9E
IMO: 8752154; MMSI: 576622000	44-18,2N	012-38,4E
IKA-A	44-21,5N	013-29,3E
IMO: 8768476; MMSI: 577386000	44-26,3N	012-25,3E
IDA-B	44-26,8N	013-29,1E
Armida 1	44-28,5N	012-26,9E
Tea	44-30,0N	013-01,1E

Azov Sea-Black Sea

IMO 9503768 MMSI 271046765	42-50,5N	031-08,7E
IMO 9503770. MMSI 271046008	42-50,7N	031-08,7E
KANUNI (IMO 9541203)	43-03,9N	031-37,5E
GLOBETROTTER 2	43-04,1N	029-28,6E
DEEPWATER CHAMPION	43-52,1N	030-45,6E
SATURN	44-04,1N	029-58,0E
ANA	44-04,3N	029-58,2E
URANUS	44-10,4N	030-08,2E
TAVRIDA	45-21,4N	030-54,2E
B-312	45-34,2N	032-47,3E
UKRAINE (B-319)	45-35,4N	032-42,8E
NUMBER 11	45-40,5N	031-41,1E
SIVASH	45-42,4N	031-52,6E
NUMBER 10	45-42,7N	031-51,5E
Geolog-1	46-31,8N	037-01,0E

ISSN: 2653-9314