



# ΑΓΓΕΛΙΕΣ ΓΙΑ ΤΟΥΣ ΝΑΥΤΙΛΛΟΜΕΝΟΥΣ

Μηνιαίο Τεύχος 8  
31 Αυγούστου 2024

Αγγελίες με αριθμό από 131 έως και 144

---

## ΠΕΡΙΕΧΟΜΕΝΑ

---

	Σελίδα
<b>I</b> Ευρετήριο Αγγελιών	3
<b>II</b> Αγγελίες έκδοσης νέων Ναυτικών Χαρτών και Ναυτιλιακών Εκδόσεων	5
<b>III</b> Αγγελίες διόρθωσης Ναυτικών Χαρτών	7
<b>IV</b> Αγγελίες διόρθωσης Φαροδείκτη	11
<b>V</b> Αγγελίες διόρθωσης Πλοηγών	12
<b>VI</b> Αγγελίες διόρθωσης λοιπών Ν. Εκδόσεων	14
<b>VII</b> Προαγγελίες NAVAREA III	15

Επικολλήματα περιέχονται μετά το μέρος VII

---

**Ταχυδρομική Διεύθυνση:** ΥΔΡΟΓΡΑΦΙΚΗ ΥΠΗΡΕΣΙΑ,  
Διεύθυνση Ασφάλειας Ναυσιπλοΐας  
ΤΓΝ 1040, ΑΘΗΝΑ

**Τηλ:** (+30) 210 655 1772  
(+30) 210 655 1806

**e - mail:** [nasf\\_hnhs@navy.mil.gr](mailto:nasf_hnhs@navy.mil.gr)

**Web:** [www.hnhs.gr](http://www.hnhs.gr)

Πλοίαρχος Ι. Αστερίου ΠΝ  
Διοικητής

Οι Ετήσιες (Μόνιμες) αγγελίες, οι μηνιαίες αγγελίες για τους Ναυτιλλόμενους και τα Συμπληρωματικά φυλλάδια των Ναυτιλιακών Οδηγιών συντάσσονται με ευθύνη της Διεύθυνσης Ασφάλειας Ναυσιπλοΐας της ΥΥ. Όλες οι πληροφορίες που παρέχονται στις αγγελίες για τους Ναυτιλλόμενους αφορούν στους Ν. Χάρτες & στις Ν. Εκδόσεις και πρέπει να καταχωρούνται σε αυτές για να παραμένουν ενημερωμένες. Οι γεωγραφικές συντεταγμένες αναφέρονται στο γεωδαιτικό σύστημα αναφοράς του χάρτη που καλύπτει την περιοχή και έχει τη μεγαλύτερη κλίμακα.

**Τα όρια των τομέων των φανών, η ευθυγράμμιση των ιθυντήριων φανών και των φανών σε ευθυγράμμιση, η προτεινόμενη πορεία και ο τομέας των φανών κατεύθυνσης, δίνονται όπως τα βλέπει ο παρατηρητής από τη θάλασσα. Όλες οι διοπτεύσεις αναφέρονται στον αληθή βορρά και μετρώνται κατά τη φορά των δεικτών του ρολογιού από 000° μέχρι 359°.**

Οι ναυτιλλόμενοι παρακαλούνται να ενημερώνουν την Υδρογραφική Υπηρεσία ΠΝ, αμέσως μόλις εντοπίσουν κάποιο ναυτιλιακό κίνδυνο ή διαπιστώσουν διαφορές μεταξύ των στοιχείων που παρέχονται στους Ν. Χάρτες & Ν. Εκδόσεις και της πραγματικής κατάστασης, στην ταχυδρομική διεύθυνση, τηλέφωνα, και διεύθυνση ηλεκτρονικού ταχυδρομείου που αναγράφονται στο εξώφυλλο του τεύχους μηνιαίων αγγελιών ή στην πλησιέστερη Λιμενική Αρχή.

Για σβέσεις ή προβλήματα λειτουργίας των πυρσών (Φάρων, Φανών και Φωτοσημαντήρων) να ενημερώνεται αμέσως:

➤ **Η Υπηρεσία Φάρων ΠΝ,**

Στην Ταχυδρομική Διεύθυνση:

Υπηρεσία Φάρων, Τ.Κ 185 10, ΠΕΙΡΑΙΑΣ

Στα τηλέφωνα:

(+30) 210 458 1508

Στη διεύθυνση ηλεκτρονικού ταχυδρομείου: [yf\\_epix@navy.mil.gr](mailto:yf_epix@navy.mil.gr)

➤ **Ή η πλησιέστερη Λιμενική Αρχή,** με ταυτόχρονη κοινοποίηση στην ΥΥ ΠΝ.

Οι αγγελίες, τα μηνύματα NAVTEX, οι προαγγελίες για τους ναυτιλλόμενους και το δελτίο καιρού (METEO), είναι διαθέσιμα και στο δικτυακό τόπο της ΥΥ: [www.hnhs.gr](http://www.hnhs.gr)

Οι Ναυτιλλόμενοι μπορούν να προμηθεύονται το τεύχος των Ετήσιων (Μονίμων) αγγελιών καθώς και τα Μηνιαία τεύχη αγγελιών, δωρεάν από τα γραφεία πώλησης Ν. Χαρτών & Ν. Εκδόσεων της Υδρογραφικής Υπηρεσίας.

**I**

**ΕΥΡΕΤΗΡΙΟ ΑΓΓΕΛΙΩΝ ΤΕΥΧΟΥΣ  
&  
Ν. ΧΑΡΤΕΣ - Ν. ΕΚΔΟΣΕΙΣ ΠΟΥ ΕΠΗΡΕΑΖΟΝΤΑΙ**

<b>ΑΡΙΘΜΟΣ ΑΓΓΕΛΙΑΣ</b>	<b>ΣΕΛΙΔΑ</b>	<b>Ν. ΧΑΡΤΕΣ - Ν. ΕΚΔΟΣΕΙΣ</b>
131	5	ΧΕΕ: <b>183, 1425, 1545, 2246 INT 3199</b>
132	7	ΧΕΕ: <b>221/3</b>
133	7	ΧΕΕ: <b>2131</b>
134	7	ΧΕΕ: <b>44 INT 3714</b>
135	8	ΧΕΕ: <b>42</b>
136	8	ΧΕΕ: <b>INT 3732 421</b>
137	8	ΧΕΕ: <b>3321</b>
138	9	ΧΕΕ: <b>422/2</b>
139	9	ΧΕΕ: <b>451/4 WGS84</b>
140	11	ΦΑΡΟΔΕΙΚΤΗΣ
141	12	ΠΛΟΗΓΟΣ ΤΟΜΟΣ Α΄
142	12	ΠΛΟΗΓΟΣ ΤΟΜΟΣ Δ΄
143	13	ΠΛΟΗΓΟΣ ΤΟΜΟΣ Δ΄
144	14	ΕΥΡΕΤΗΡΙΟ Ν. ΧΑΡΤΩΝ & Ν. ΕΚΔΟΣΕΩΝ

**ΕΥΡΕΤΗΡΙΟ Ν. ΧΑΡΤΩΝ ΚΑΙ Ν. ΕΚΔΟΣΕΩΝ ΤΕΥΧΟΥΣ  
&  
ΑΓΓΕΛΙΕΣ ΠΟΥ ΤΟ ΕΠΗΡΕΑΖΟΥΝ**

<b>Ν. ΧΑΡΤΕΣ - Ν. ΕΚΔΟΣΕΙΣ</b>	
ΧΕΕ: 183, 1425, 1545, 2246 INT 3199	131
ΧΕΕ: 42	135
ΧΕΕ: 44 INT 3714	134
ΧΕΕ: 221/3	132
ΧΕΕ: INT 3732 421	136
ΧΕΕ: 422/2	138
ΧΕΕ: 451/4 WGS84	139
ΧΕΕ: 2131	133
ΧΕΕ: 3321	137
ΦΑΡΟΔΕΙΚΤΗΣ	140
ΠΛΟΗΓΟΣ ΤΟΜΟΣ Α΄	141
ΠΛΟΗΓΟΣ ΤΟΜΟΣ Δ΄	142
ΠΛΟΗΓΟΣ ΤΟΜΟΣ Δ΄	143
ΕΥΡΕΤΗΡΙΟ Ν. ΧΑΡΤΩΝ & Ν. ΕΚΔΟΣΕΩΝ	144

## II

### Αριθμός Αγγελίας 131/2024 ΜΕΣΟΓΕΙΟΣ ΘΑΛΑΣΣΑ - Νέα Έκδοση - Κατάργηση ΧΒΝ.

1. Νέες Εκδόσεις Χαρτών Βρετανικού Ναυαρχείου ΧΒΝ:

<u>Αριθμός Χάρτη</u>	<u>Τίτλος Χάρτη</u>	<u>Κλίμακα 1:</u>	<u>Έκδοση/ Ν. Έκδοση</u>
183	Mediterranean Sea, Ra's at Tin to Iskenderun.	100,000	Φεβ. 2024
1425	France, Ports on the North and East Coasts of Corse. A. Approaches to Calvi. B. Calvi. C. Bastia D. Macinaggio. E. Porto - Vecchio.	50,000 17,500 15,000 10,000 25,000	Φεβ. 2024
1545	Italy - East Coast, Brindisi.	6,000	Φεβ. 2024
2246 INT 3199	France - South Coast, Cap D' Antibes to Cap Ferrat Including Baie Des Anges and Rade de Villefrance. A. Antibes - Port Vauban. B. Baie Des Anges Marina. C. Saint - Laurent-du-Var. D. Nice and Rade de Villefrance.	7,500 7,500 7,500 10,000	Φεβ. 2024
2834	Spain - Islas Baleares, Ibiza and Formentera. A. Channels between Ibiza and Formentera. B. Ibiza, San Antonio Abad. C. Ibiza.	120,000 50,000 20,000 10,000	Φεβ. 2024

2. Οριστική Κατάργηση Χαρτών Βρετανικού Ναυαρχείου ΧΒΝ:

<u>Αριθμός Χάρτη</u>	<u>Τίτλος Χάρτη</u>
183	Mediterranean Sea, Ra's at Tin to Iskenderun.
1425	France, Ports on the North and East Coasts of Corse.
1545	Italy - East Coast, Brindisi.

## II

**2246** France - South Coast, Cap D' Antibes to Cap Ferrat Including Baie Des  
**INT 3199** Anges and Rade de Villefrance.

**2834** Spain - Islas Baleares, Ibiza and Formentera.

(Πληροφορία: Τεύχη Βρετανικών Αγγελιών: 7, 8, 9/2024)

### III

**Αριθμός Αγγελίας 132/2024**

**ΜΕΣΟΓΕΙΟΣ ΘΑΛΑΣΣΑ - ΕΛΛΑΣ - Ιόνιο Πέλαγος - Όρμος Ναυαρίνο - Ανατολικές Ακτές - Ενημέρωση ΧΕΕ.**

Το συνημμένο επικόλλημα να τοποθετηθεί στη θέση με κέντρο το σημείο:  
36° 56' 24" Β - 021° 42' 36" Α.


**ΧΕΕ: 221/3 «ΟΡΜΟΣ ΝΑΥΑΡΙΝΟΥ» [59/2022].**

(Πληροφορία: ΥΥ)

**Αριθμός Αγγελίας 133/2024**

**ΜΕΣΟΓΕΙΟΣ ΘΑΛΑΣΣΑ - ΕΛΛΑΣ - Ιόνιο Πέλαγος - Ακτές Ηπείρου - Προσαραγμένο Ναυάγιο.**

Σχετική Προαγγελία 453/2023

Να σημειωθεί το σύμβολο: , στη θέση:  
38° 57' 57,3" Β - 020° 43' 06,6" Α.

**ΧΕΕ: 2131 [98/2024]**

(Πληροφορία: Λ/Χ Πρέβεζας)

**Αριθμός Αγγελίας 134/2024**

**ΜΕΣΟΓΕΙΟΣ ΘΑΛΑΣΣΑ - ΕΛΛΑΣ - Κρητικό Πέλαγος - Ναυάγιο**

Να σημειωθεί το σύμβολο: ++ **PA**, στη θέση:  
35° 52' 54" Β - 024° 38' 42" Α

**ΧΕΕ: 44 INT 3714 [215/2023]**

(Πληροφορία: ΥΥ)

### III

#### Αριθμός Αγγελίας 135/2024

**ΜΕΣΟΓΕΙΟΣ ΘΑΛΑΣΣΑ - ΕΛΛΑΣ - Αιγαίο Πέλαγος - Κυκλάδες - Βάθη.**

1. Να σημειωθεί το βάθος: **391** Ανκ (2024), στη θέση:  
36° 43' 28" Β - 025° 59' 27" Α.

2. Να σημειωθεί το βάθος: **326** Ανκ (2024), στη θέση:  
36° 26' 00" Β - 026° 00' 28" Α.

3. Να σημειωθεί το βάθος: **340** Ανκ (2024), στη θέση:  
36° 22' 53" Β - 026° 06' 25" Α.

**ΧΕΕ: 42** [146/2023]

(Πληροφορία: MODUK NAVY)

#### Αριθμός Αγγελίας 136/2024

**ΜΕΣΟΓΕΙΟΣ ΘΑΛΑΣΣΑ - ΕΛΛΑΣ - Αιγαίο Πέλαγος - Κυκλάδες - Στενό Κύθνου - Ναυάγιο.**

Να σημειωθεί το σύμβολο: ++ **ΡΑ**, στη θέση:  
37° 27' 16" Β - 024° 18' 20" Α

**ΧΕΕ: INT 3732 421** [58/2024]

(Πληροφορία: Λ.Σ Κύθνου)

#### Αριθμός Αγγελίας 137/2024

**ΜΕΣΟΓΕΙΟΣ ΘΑΛΑΣΣΑ - ΕΛΛΑΣ - Αιγαίο Πέλαγος - Νήσος Λέσβος - Δυτικές Ακτές - Ναυάγιο.**

Σχετική Προαγγελία 1810/2023

Να σημειωθεί το σύμβολο: ++ **ΘΠ** , στη θέση:





39° 04' 10,3" B - 025° 53' 43,9" A

**ΧΕΕ: 3321** [168/2023]


(Πληροφορία: Κ Λ Μυτιλήνης)

**Αριθμός Αγγελίας 138/2024**

**ΜΕΣΟΓΕΙΟΣ ΘΑΛΑΣΣΑ - ΕΛΛΑΣ - Αιγαίο Πέλαγος - Νήσος Σάμος - Όρμος Αγία Παρασκευή - Κατασκευή Αλιευτικού Καταφυγίου.**

Σχετική Προαγγελία 888/2024


Να σημειωθεί η ένδειξη: «*Εκτελούνται έργα (2024)*»,  
στη θέση: 37° 46' 55" B - 026° 59' 33" A.

**ΧΕΕ: 422/2** «ΣΤΕΝΟ ΣΑΜΟΥ - ΟΡΜΟΙ ΚΑΙ ΛΙΜΕΝΕΣ ΝΗΣΟΥ ΣΑΜΟΥ»  
(λιμενοδείκτης  «ΣΤΕΝΟ ΣΑΜΟΥ») [45/2024], **WGS84 DATUM.**


(Πληροφορία: SICAP SA)


**Αριθμός Αγγελίας 139/2024**

**ΜΕΣΟΓΕΙΟΣ ΘΑΛΑΣΣΑ - ΕΛΛΑΣ - Αιγαίο Πέλαγος - Δωδεκάνησα - Νήσος Κως - Λιμένας & Μαρίνα Κω - Ναυάγια.**

1. Να διαγραφεί το σύμβολο:  , στη θέση:  
36° 53,868' B - 027° 17,503' A.

2. Να διαγραφεί το σύμβολο: # , στη θέση:  
36° 53,79' B - 027° 17,685' A.

3. Να σημειωθεί το σύμβολο:  Νγον, στη θέση:  
36° 53,49' B - 027° 18,20' A.

4. Να διαγραφεί το σύμβολο:  , στη θέση:  
36° 53,4' B - 027° 18,25' A.

### III

5. Να σημειωθεί το σύμβολο:  $\textcircled{07}$  Νγον, στη θέση:  
36° 53,40' Β - 027° 18,24' Α.

**ΧΕΕ: 451/4** «ΠΡΟΣΓΕΙΑ ΛΙΜΕΝΑ ΚΑΙ ΜΑΡΙΝΑΣ ΚΩ» (λιμενοδείκτης Α «ΛΙΜΕΝΑΣ ΚΩ») (1, 2), **451/4** «ΠΡΟΣΓΕΙΑ ΛΙΜΕΝΑ ΚΑΙ ΜΑΡΙΝΑΣ ΚΩ» (λιμενοδείκτης Β «ΜΑΡΙΝΑ ΚΩ» (3, 4, 5), **451/4** «ΠΡΟΣΓΕΙΑ ΛΙΜΕΝΑ ΚΑΙ ΜΑΡΙΝΑΣ ΚΩ» (2) [29/2023], **WGS84** DATUM

(Πληροφορία: ΥΥ)

## IV

### ΟΔΗΓΙΕΣ ΔΙΟΡΘΩΣΕΩΣ ΦΑΡΟΔΕΙΚΤΗ ΕΛΛΗΝΙΚΩΝ ΑΚΤΩΝ ΕΚΔΟΣΕΩΣ 2021

1. Οι διορθώσεις (αλλαγές, προσθήκες, διαγραφές) του Φαροδείκτη περιέχονται στο μέρος IV των μηνιαίων τευχών των Αγγελιών για τους Ναυτιλλόμενους και δίδονται κατά στήλες ως ακολούθως:

- **Πρώτη στήλη:** Αναγράφεται ο Αριθμός Ελληνικού Φαροδείκτη (ΑΕΦ) που επηρεάζεται από τη διόρθωση. Εφόσον ο αναγραφόμενος ΑΕΦ δεν υπάρχει στο Φαροδείκτη, τότε πρόκειται για νέο και τα στοιχεία του πρέπει να καταχωρηθούν στην ανάλογη μεταξύ των ΑΕΦ σειρά του Φαροδείκτη.
- **Λοιπές στήλες:**
  - ✓ Τα στοιχεία των διορθώσεων δίδονται ανά στήλες. Τα παλαιά στοιχεία διαγράφονται και αναγράφονται αντίστοιχα τα νέα. Στις στήλες που δεν επηρεάζονται σημειώνονται δύο παύλες ( - - ).
  - ✓ Με **πλάγια γράμματα** σημειώνονται οι φωτοσημαντήρες και η διαγραφή των στηλών.

2. Συνιστάται μικρής εκτάσεως διορθώσεις να καταχωρούνται με το χέρι, ενώ προσθήκες νέων ΑΕΦ ή διορθώσεις μεγάλης έκτασης να αποκόπτονται και να επικολλούνται στο Φαροδείκτη.

3. Οι μηνιαίες διορθώσεις να καταχωρούνται στον «**Πίνακα Διορθώσεων**».

#### Αριθμός Αγγελίας 140/2024

1	2	3	4	5	6	7	8
---	---	---	---	---	---	---	---

ΟΥΔΕΜΙΑ

## V

Αριθμός Αγγελίας 141/2024

ΠΛΟΗΓΟΣ ΤΟΜΟΣ Α΄ (5<sup>η</sup> ΕΚΔΟΣΗ 2015) - ΜΕΣΟΓΕΙΟΣ ΘΑΛΑΣΣΑ - ΕΛΛΑΣ - Ιόνιο Πέλαγος - Όρμος Ναυαρίνο - Ανατολικές Ακτές - Ξενοδοχείο Cόsta Navarίno - Λιμενικά Έργα.

90

**Δ 44 Να αντικατασταθεί** το κείμενο της αγγελίας 128/2015 με το παρακάτω:

«**Προσοχή απαιτείται** διότι στις ανατολικές ακτές του όρμου Ναυαρίνο έμπροσθεν του ξενοδοχείου Cόsta Navarίno έχουν κατασκευαστεί τρεις προβλήτες και δυο λιμενοβραχίονες. Οι προβλήτες και οι λιμενοβραχίονες εκκινούν από την ακτή και εκτείνονται σχεδόν προς τα **Δ** μέχρι 130 μέτρα περίπου ανοικτά της ακτής. Η κεφαλή του **προβλήτα I**, από Βορρά προς Νότο, φωτοσημαίνεται με πράσινο σταθερό φανό (λευκή μεταλλική στήλη με πράσινη οριζόντια λουρίδα, ύψος 4,5μ) (36° 56,52" Β - 21° 42,56" Α, **WGS84**). Η κεφαλή του **προβλήτα II** φωτοσημαίνεται με δυο πράσινους σταθερούς κατακόρυφους φανούς (λευκή μεταλλική στήλη, ύψος 5,3μ & 4,5μ) (36° 56,43" Β - 21° 42,55" Α, **WGS84**). Στη συνέχεια βρίσκεται ο Βόρειος λιμενοβραχίονας, η κεφαλή του οποίου φωτοσημαίνεται με τρεις πράσινους σταθερούς κατακόρυφους φανούς (λευκή μεταλλική στήλη, ύψος 6μ, 5,3μ & 5μ) (36° 56,32" Β - 21° 42,52" Α, **WGS84**). Η κεφαλή του Νότιου λιμενοβραχίονα, φωτοσημαίνεται από τρεις πράσινους σταθερούς οριζόντιους φανούς (λευκή μεταλλική στήλη, ύψος 6,4μ) (36° 56,29" Β - 21° 42,51" Α, **WGS84**). Στη συνέχεια βρίσκεται ο **προβλήτας III** η κεφαλή του οποίου φωτοσημαίνεται από σταθερό πράσινο φανό σχήματος **Γ** (λευκή μεταλλική στήλη, ύψος 5,5μ & 4,6μ) (36° 56,20" Β - 21° 42,53" Α, **WGS84**). Τελευταίος βρίσκεται ο **προβλήτας IV** η κεφαλή του οποίου φωτοσημαίνεται από σταθερό πράσινο οριζόντιο φανό (λευκή μεταλλική στήλη, ύψος 6,3μ) (36° 56,10" Β - 21° 42,55" Α, **WGS84**). Η περιοχή περίξ των προβλητών και των λιμενοβραχιόνων δεν είναι υδρογραφημένη.»

(Πληροφορία: Υ Φάρων)

Αριθμός Αγγελίας 142/2024

ΠΛΟΗΓΟΣ ΤΟΜΟΣ Δ΄ (6<sup>η</sup> ΕΚΔΟΣΗ 2015) - ΜΕΣΟΓΕΙΟΣ ΘΑΛΑΣΣΑ - ΕΛΛΑΣ - Αιγαίο Πέλαγος - Νήσος Σάμος - Όρμος Αγία Παρασκευή - Κατασκευή Αλιευτικού Καταφυγίου - Ενημέρωση Ναυτιλιακών Οδηγιών Ελληνικών Ακτών.

171

**A 37 Μετά:** «προς τα Α-ΒΑ.», **πρόσθεσε:** «**Προσοχή απαιτείται** διότι εκτελούνται εργασίες (2024) κατασκευής του αλιευτικού καταφυγίου Αγίας Παρασκευής. Λόγω των εκτελούμενων έργων επιστάται η προσοχή των ναυτιλλόμενων. Περισσότερες πληροφορίες παρέχονται από τον Λιμεναρχείο Σάμου.»

(Πληροφορία: SICAP SA)

## V

Αριθμός Αγγελίας 143/2024

ΠΛΟΗΓΟΣ ΤΟΜΟΣ Δ΄ (6<sup>η</sup> ΕΚΔΟΣΗ 2015) - ΜΕΣΟΓΕΙΟΣ ΘΑΛΑΣΣΑ - ΕΛΛΑΣ - Αιγαίο Πέλαγος - Δωδεκάνησα - Νήσος Κως - Μαρίνα Κω - Ναυάγια - Ενημέρωση Ναυτιλιακών Οδηγιών Ελληνικών Ακτών.

### 238

**Δ 25 Πρόσθεσε:** «**Ναυάγιο** με ελάχιστο βάθος άνωθεν του 4,8 μέτρα βρίσκεται εντός της Μαρίνας Κω στη θέση: 36° 53,49' Β - 027° 18,20' Α, [WGS84](#).»

### 240

**Α 27 Αντί:** «**Επικίνδυνο ναυάγιο** του οποίου ..... κοντά στην ακτή», διάβαξε: «**Ναυάγιο** με ελάχιστο βάθος άνωθεν του 0,7 μέτρα βρίσκεται κοντά στην ακτή στη θέση: 36° 53,40' Β- 027° 18,24' Α, [WGS84](#).»

(Πληροφορία: ΥΥ)

## VI

Αριθμός Αγγελίας 144/2024

ΜΕΣΟΓΕΙΟΣ ΘΑΛΑΣΣΑ - ΕΛΛΑΣ - Έκδοση, Κατάργηση ΧΕΕ - Ενημέρωση -  
Ευρετηρίου Ν. Χαρτών & Ν. Εκδόσεων της ΥΥ (16<sup>η</sup> Έκδοση 2019).

ΟΥΔΕΜΙΑ

(Πληροφορία: ΥΥ)

## VII

Προαγγελίες για τους Ναυτιλλόμενους της Περιοχής  
Μεσογείου - Μαύρης Θάλασσας (Περιοχή III) που Ισχύουν  
από 13 Αυγούστου μέχρι και 21 Αυγούστου 2024  
Σχετική Αγγελία αριθμός 13/2024

# TELEMARTES

## SECTION A

NAVAREA III Warnings originated from August 13rd 2024 to August 21st 2024:\

0096/24 MEDITERRANEAN SEA, BLACK SEA AND AZOV SE  
NAVAREA III WARNINGS IN FORCE ON 21 AUG24 AT 0600 UTC.

2022: 0092, 0122, 0124.

2023: 0097.

2024: 0034, 0058, 0076, 0082, 0085, 0087, 0091, 0094, 0096.

1.- ONLY THOSE LESS THAN 42 DAYS OLD ARE DAILY BROADCASTED ON  
SAFETYNET AND SAFETYCAST AT 1200 UTC AND 2359 UTC.

2.- ALL NAVAREA III WARNINGS IN FORCE ARE AVAILABLE ON THE WEB-SITE  
[https://armada.defensa.gob.es/ihm/Aplicaciones/Navareas/Index\\_Navareas\\_xml\\_en.html](https://armada.defensa.gob.es/ihm/Aplicaciones/Navareas/Index_Navareas_xml_en.html)

3.- NEW NAVAREA III WARNINGS ARE ALSO PRINTED IN THE WEEKLY  
EDITION OF SPANISH NOTICES TO MARINERS (SECTION 5).

4.- CANCEL THIS MESSAGE ON 262359 UTC AUG24.

## SECTION B

Summary of drilling rigs updated to NAVAREA III 0096/24 warning.

Mediterranean Sea S/SE.

MARIDIVE 520	31-24,0N	030-12,3E
SNEFERU	31-26,2N	032-58,0E
P. Fouad	31-30,9N	032-31,6E
SCARABEO 6	31-36,0N	030-00,1E
ATWOOD AURORA	31-36,3N	030-04,7E
ENSCO DS-6	31-36,6N	029-50,3E
Karous	31-37,8N	032-14,1E
MARI-B	31-44,9N	034-18,3E
JP BUSSEL	31-46,1N	031-20,6E
TEMSAH SE-1	31-48,4N	031-18,4E
Senefru	31-48,9N	030-56,1E
ROSETTA 1	31-50,8N	030-31,2E
MAERSK GUARDIN	31-50,8N	030-38,5E
OCEAN LEXINGTON	31-53,2N	031-53,4E
EI QAHER-2	31-54,3N	031-54,0E
Adryatic 4	31-55,5N	032-31,3E

## VII

MAERSK DISCOVERER	32-03,3N	032-18,7E
DISCOVERER AMERICAS	32-15,5N	028-38,7E
ATWOOD BEACOM	32-53,8N	035-01,1E
PRIDE NORTH AMERICA	33-00,3N	033-43,3E
STENA DRILL MAX	33-13,5N	034-17,3E
DIDON	33-47,4N	011-53,0E
HASDRUBAL	34-08,9N	011-36,6E
MISKAR	34-22,4N	011-52,0E
IMO 9705093	35-22,5N	030-06,0E
HALK EL MENZEL	35-55,6N	011-33,7E

### Adriatic Sea-Ionian Sea.

Aquila 2	40-55,8N	018-19,6E
Bonaccia	43-35,5N	014-21,5E
ANNALISA	44-10,2N	013-06,8E
Steward	44-12,8N	012-46,5E
Annabella	44-13,7N	013-04,7E
Morena I	44-13,8N	012-28,9E
IMO: 8752154; MMSI: 576622000	44-18,2N	012-38,4E
IKA-A	44-21,5N	013-29,3E
IMO: 8768476; MMSI: 577386000	44-26,3N	012-25,3E
IDA-B	44-26,8N	013-29,1E
Armida 1	44-28,5N	012-26,9E
Tea	44-30,0N	013-01,1E
IRINA	44-31,7N	013-22,8E
IMO 8752283	44-38,1N	013-12,4E
Ana	44-41,0N	013-16,1E
Ivana B	44-41,2N	013-13,1E
VESNA	44-41,2N	013-19,1E
Ivana E	44-44,7N	013-14,8E
IVANA D	44-47,1N	013-15,8E
IZABELA SOUTH	44-57,5N	013-09,1E
OCEAN KING	44-58,5N	013-08,0E
IZABELA NORTH	44-58,8N	013-07,8E

### Azov Sea-Black Sea

IMO 9503770. MMSI 271046008	42-50,7N	031-08,7E
IMO 9503768 MMSI 271046765	42-51,4N	031-16,0E
GLOBETROTTER 2	43-04,1N	029-28,6E
DEEPWATER CHAMPION	43-52,1N	030-45,6E
SATURN	44-04,1N	029-58,0E
ANA	44-04,3N	029-58,2E
URANUS	44-10,4N	030-08,2E
TAVRIDA	45-21,4N	030-54,2E



## VII

B-312	45-34,2N	032-47,3E
UKRAINE (B-319)	45-35,4N	032-42,8E
NUMBER 11	45-40,5N	031-41,1E
SIVASH	45-42,4N	031-52,6E
NUMBER 10	45-42,7N	031-51,5E
Geolog-1	46-31,8N	037-01,0E

ISSN: 2653-9314