




## ΑΓΓΕΛΙΕΣ ΓΙΑ ΤΟΥΣ ΝΑΥΤΙΛΛΟΜΕΝΟΥΣ



Μηνιαίο Τεύχος 12  
31 Δεκεμβρίου 2023



### *Ευτυχισμένος ο Καινούριος Χρόνος*

Αγγελίες με αριθμό από 208 έως και 223

---

#### ΠΕΡΙΕΧΟΜΕΝΑ

---

|  | Σελίδα |
|--|--------|
| <b>I</b> Ευρετήριο Αγγελιών  | 3      |
| <b>II</b> Αγγελίες έκδοσης νέων Ναυτικών Χαρτών και Ναυτιλιακών Εκδόσεων | 5      |
| <b>III</b> Αγγελίες διόρθωσης Ναυτικών Χαρτών                            | 6      |
| <b>IV</b> Αγγελίες διόρθωσης Φαροδείκτη                                  | 10     |
| <b>V</b> Αγγελίες διόρθωσης Πλοηγών                                      | 11     |
| <b>VI</b> Αγγελίες διόρθωσης λοιπών Ν. Εκδόσεων                          | 13     |
| <b>VII</b> Προαγγελίες NAVAREA III                                       | 16     |
| Επικολλήματα περιέχονται μετά το μέρος VII                               |        |

**Ταχυδρομική Διεύθυνση:** ΥΔΡΟΓΡΑΦΙΚΗ ΥΠΗΡΕΣΙΑ,  
Διεύθυνση Ασφάλειας Ναυσιπλοΐας  
ΤΓΝ 1040, ΑΘΗΝΑ

**Τηλ:** (+30) 210 655 1772  
(+30) 210 655 1806

**e - mail:** [nasf\\_hnhs@navy.mil.gr](mailto:nasf_hnhs@navy.mil.gr)

**Web:** [www.hnhs.gr](http://www.hnhs.gr)

Αρχιπλοίαρχος Δ. Ευσταθίου ΠΝ  
Διοικητής

Οι Ετήσιες (Μόνιμες) αγγελίες, οι μηνιαίες αγγελίες για τους Ναυτιλλόμενους και τα Συμπληρωματικά φυλλάδια των Ναυτιλιακών Οδηγιών συντάσσονται με ευθύνη της Διεύθυνσης Ασφάλειας Ναυσιπλοΐας της ΥΥ. Όλες οι πληροφορίες που παρέχονται στις αγγελίες για τους Ναυτιλλόμενους αφορούν στους Ν. Χάρτες & στις Ν. Εκδόσεις και πρέπει να καταχωρούνται σε αυτές για να παραμένουν ενημερωμένες. Οι γεωγραφικές συντεταγμένες αναφέρονται στο γεωδαιτικό σύστημα αναφοράς του χάρτη που καλύπτει την περιοχή και έχει τη μεγαλύτερη κλίμακα.

**Τα όρια των τομέων των φανών, η ευθυγράμμιση των ιθυντήριων φανών και των φανών σε ευθυγράμμιση, η προτεινόμενη πορεία και ο τομέας των φανών κατεύθυνσης, δίνονται όπως τα βλέπει ο παρατηρητής από τη θάλασσα.**

**Όλες οι διοπτεύσεις αναφέρονται στον αληθή βορρά και μετρώνται κατά τη φορά των δεικτών του ρολογιού από 000° μέχρι 359°.**

Οι ναυτιλλόμενοι παρακαλούνται να ενημερώνουν την Υδρογραφική Υπηρεσία ΠΝ, αμέσως μόλις εντοπίσουν κάποιο ναυτιλιακό κίνδυνο ή διαπιστώσουν διαφορές μεταξύ των στοιχείων που παρέχονται στους Ν. Χάρτες & Ν. Εκδόσεις και της πραγματικής κατάστασης, στην ταχυδρομική διεύθυνση, τηλέφωνα, και διεύθυνση ηλεκτρονικού ταχυδρομείου που αναγράφονται στο εξώφυλλο του τεύχους μηνιαίων αγγελιών ή στην πλησιέστερη Λιμενική Αρχή.

Για σβέσεις ή προβλήματα λειτουργίας των πυρσών (Φάρων, Φανών και Φωτοσημαντήρων) να ενημερώνεται αμέσως:

➤ **Η Υπηρεσία Φάρων ΠΝ,**

Στην Ταχυδρομική Διεύθυνση:

Υπηρεσία Φάρων, Τ.Κ 185 10, ΠΕΙΡΑΙΑΣ

Στα τηλέφωνα:

(+30) 210 458 1508

Στη διεύθυνση ηλεκτρονικού ταχυδρομείου:

[yf\\_epix@navy.mil.gr](mailto:yf_epix@navy.mil.gr)

➤ **Ή η πλησιέστερη Λιμενική Αρχή,** με ταυτόχρονη κοινοποίηση στην ΥΥ ΠΝ.

Οι αγγελίες, τα μηνύματα NAVTEX, οι προαγγελίες για τους ναυτιλλόμενους και το δελτίο καιρού (METEO), είναι διαθέσιμα και στο δικτυακό τόπο της ΥΥ: [www.hnhs.gr](http://www.hnhs.gr)

Οι Ναυτιλλόμενοι μπορούν να προμηθεύονται το τεύχος των Ετήσιων (Μονίμων) αγγελιών καθώς και τα Μηνιαία τεύχη αγγελιών, δωρεάν από τα γραφεία πώλησης Ν. Χαρτών & Ν. Εκδόσεων της Υδρογραφικής Υπηρεσίας.

**ΕΥΡΕΤΗΡΙΟ ΑΓΓΕΛΙΩΝ ΤΕΥΧΟΥΣ  
&  
Ν. ΧΑΡΤΕΣ - Ν. ΕΚΔΟΣΕΙΣ ΠΟΥ ΕΠΗΡΕΑΖΟΝΤΑΙ**

| ΑΡΙΘΜΟΣ<br>ΑΓΓΕΛΙΑΣ | ΣΕΛΙΔΑ | Ν. ΧΑΡΤΕΣ - Ν. ΕΚΔΟΣΕΙΣ   |
|---------------------|--------|---|
| <b>208</b>          |        | ΧΒΝ: <b>2114 INT 3188</b>   |
| <b>209</b>          |        | ΧΕΕ: <b>221/1</b>   |
| <b>210</b>          |        | ΧΕΕ: <b>21 INT 3416</b>   |
| <b>211</b>          |        | ΧΕΕ: <b>22 INT 3418</b>   |
| <b>212</b>          |        | ΧΕΕ: <b>412/6</b>   |
| <b>213</b>          |        | ΧΕΕ: <b>3312</b>  |
| <b>214</b>          |        | ΧΕΕ: <b>334/1 WGS84</b>   |
| <b>215</b>          |        | ΧΕΕ: <b>44 INT 3714, 45</b>   |
| <b>216</b>          |        | ΧΕΕ: <b>412 INT 3760</b>  |
| <b>217</b>          |        | ΦΑΡΟΔΕΙΚΤΗΣ   |
| <b>218</b>          |        | ΠΛΟΗΓΟΣ ΤΟΜΟΣ Β´  |
| <b>219</b>          |        | ΠΛΟΗΓΟΣ ΤΟΜΟΣ Γ´  |
| <b>220</b>          |        | ΠΛΟΗΓΟΣ ΤΟΜΟΣ Δ´  |
| <b>221</b>          |        | ΠΛΟΗΓΟΣ ΤΟΜΟΣ Δ´  |
| <b>222</b>          |        | ΕΥΡΕΤΗΡΙΟ Ν. ΧΑΡΤΩΝ & Ν. ΕΚΔΟΣΕΩΝ   |
| <b>223</b>          |        | ΣΥΝΟΠΤΙΚΟΣ ΠΙΝΑΚΑΣ ΑΓΓΕΛΙΩΝ ΠΟΥ ΕΠΗΡΕΑΣΑΝ<br>ΤΟΥΣ Ν. ΧΑΡΤΕΣ & Ν. ΕΚΔΟΣΕΙΣ ΤΟ ΕΤΟΣ <b>2023</b> |

**ΕΥΡΕΤΗΡΙΟ Ν. ΧΑΡΤΩΝ ΚΑΙ Ν. ΕΚΔΟΣΕΩΝ ΤΕΥΧΟΥΣ  
&  
ΑΓΓΕΛΙΕΣ ΠΟΥ ΤΟ ΕΠΗΡΕΑΖΟΥΝ**

| <b>Ν. ΧΑΡΤΕΣ - Ν. ΕΚΔΟΣΕΙΣ</b>   | <b>ΑΓΓΕΛΙΕΣ</b> |
|--|-----------------|
| <b>ΧΕΕ: 21 INT 3416</b>  | <b>210</b>      |
| <b>ΧΕΕ: 22 INT 3418</b>  | <b>211</b>      |
| <b>ΧΕΕ: 44 INT 3714</b>  | <b>215</b>      |
| <b>ΧΕΕ: 45</b>   | <b>215</b>      |
| <b>ΧΕΕ: 221/1</b>  | <b>209</b>      |
| <b>ΧΕΕ: 334/1 WGS84</b>  | <b>214</b>      |
| <b>ΧΕΕ: 412 INT 3760</b>   | <b>216</b>      |
| <b>ΧΕΕ: 412/6</b>  | <b>212</b>      |
| <b>ΧΕΕ: 3312</b>   | <b>213</b>      |
| <b>ΧΒΝ: 2114 INT 3188</b>  | <b>208</b>      |
| ΦΑΡΟΔΕΙΚΤΗΣ  | <b>217</b>      |
| ΠΛΟΗΓΟΣ ΤΟΜΟΣ Β´   | <b>218</b>      |
| ΠΛΟΗΓΟΣ ΤΟΜΟΣ Γ´   | <b>219</b>      |
| ΠΛΟΗΓΟΣ ΤΟΜΟΣ Δ´   | <b>220</b>      |
| ΠΛΟΗΓΟΣ ΤΟΜΟΣ Δ´   | <b>221</b>      |
| ΕΥΡΕΤΗΡΙΟ Ν. ΧΑΡΤΩΝ & Ν. ΕΚΔΟΣΕΩΝ  | <b>222</b>      |
| ΣΥΝΟΠΤΙΚΟΣ ΠΙΝΑΚΑΣ ΑΓΓΕΛΙΩΝ ΠΟΥ ΕΠΗΡΕΑΣΑΝ ΤΟΥΣ Ν. ΧΑΡΤΕΣ & Ν. ΕΚΔΟΣΕΙΣ ΤΟ ΕΤΟΣ <b>2023</b> | <b>223</b>      |

## II

### Αριθμός Αγγελίας 208/2023 ΜΕΣΟΓΕΙΟΣ ΘΑΛΑΣΣΑ - Νέα Έκδοση - Κατάργηση ΧΒΝ.

1. Νέες Εκδόσεις Χαρτών Βρετανικού Ναυαρχείου ΧΒΝ:

| <u>Αριθμός<br/>Χάρτη</u> | <u>Τίτλος Χάρτη</u>   | <u>Κλίμακα<br/>1:</u>      | <u>Έκδοση/<br/>Ν. Έκδοση</u> |
|--------------------------|---|----------------------------|------------------------------|
| 2114<br>INT 3188         | France - South Coast, Ports in the Golfe<br>Du Lion.<br>A Sète.<br>B Port-La-Nouvelle.<br>C Port-Vendres and Collioure. | 15,000<br>10,000<br>10,000 | ΑΥΓ. 2023                    |

2. Οριστική Κατάργηση Χαρτών Βρετανικού Ναυαρχείου ΧΒΝ:

| <u>Αριθμός<br/>Χάρτη</u> | <u>Τίτλος Χάρτη</u>                               |
|--------------------------|---|
| 2114<br>INT 3188         | France - South Coast, Ports in the Golfe Du Lion. |

(Πληροφορία: Τεύχη Βρετανικών Αγγελιών: 35/2023)

### III

#### Αριθμός Αγγελίας 209/2023

ΜΕΣΟΓΕΙΟΣ ΘΑΛΑΣΣΑ - ΕΛΛΑΣ - Ιόνιο Πέλαγος - Κυλλήνη  
(Πελοπόννησος), Νήσος Ζάκυνθος - Υποβρύχιο Ηλεκτροφόρο Καλώδιο.

Να σημειωθεί το σύμβολο:  , μεταξύ των σημείων:

1. 37° 47' 39,9" B - 020° 55' 30,0" A (Α πλαίσιο λιμενοδείκτη)
2. 37° 47' 35,7" B - 020° 55' 23,3" A
3. 37° 47' 30,3" B - 020° 55' 17,1" A
4. 37° 47' 20,7" B - 020° 55' 04,2" A
5. 37° 47' 13,7" B - 020° 54' 58,7" A
6. 37° 47' 11,4" B - 020° 54' 56,1" A
7. 37° 47' 08,0" B - 020° 54' 53,7" A
8. 37° 47' 00,8" B - 020° 54' 46,7" A
9. 37° 46' 56,8" B - 020° 54' 44,5" A
10. 37° 46' 44,0" B - 020° 54' 39,8" A
11. 37° 46' 35,9" B - 020° 54' 38,0" A
12. 37° 46' 23,2" B - 020° 54' 31,5" A (ακτή)

**ΧΕΕ: 221/1** «ΛΙΜΕΝΕΣ ΝΗΣΟΥ ΖΑΚΥΝΘΟΥ» (λιμενοδείκτης «ΟΡΜΟΣ ΚΑΙ  
ΛΙΜΕΝΑΣ Ν. ΖΑΚΥΝΘΟΥ» [124/2013]

(Πληροφορία: ΑΔΜΗΕ)

#### Αριθμός Αγγελίας 210/2023

ΜΕΣΟΓΕΙΟΣ ΘΑΛΑΣΣΑ - ΕΛΛΑΣ - Ιόνιο Πέλαγος - Κυλλήνη  
(Πελοπόννησος), Νήσος Ζάκυνθος - Υποβρύχιο Ηλεκτροφόρο Καλώδιο.

Να σημειωθεί το σύμβολο:  , μεταξύ των σημείων:

1. 37° 50' 25,1" B - 021° 07' 04,9" A (ακτή)
2. 37° 49' 30,9" B - 021° 05' 33,8" A
3. 37° 49' 13,8" B - 021° 01' 52,3" A
4. 37° 49' 01,5" B - 020° 59' 26,0" A
5. 37° 48' 18,7" B - 020° 56' 49,0" A
6. 37° 47' 30,3" B - 020° 55' 17,1" A
7. 37° 46' 23,2" B - 020° 54' 31,5" A (ακτή)

**ΧΕΕ: 21 INT 3416** [180/2023]

(Πληροφορία: ΑΔΜΗΕ)

### III

#### Αριθμός Αγγελίας 211/2023

ΜΕΣΟΓΕΙΟΣ ΘΑΛΑΣΣΑ - ΕΛΛΑΣ - Ιόνιο Πέλαγος - Κυλλήνη (Πελοπόννησος), Νήσος Ζάκυνθος - Υποβρύχιο Ηλεκτροφόρο Καλώδιο.

Να σημειωθεί το σύμβολο: , μεταξύ των σημείων:


1. 37° 50' 25,1" Β - 021° 07' 04,9" Α (ακτή)
2. 37° 49' 30,9" Β - 021° 05' 33,8" Α
3. 37° 49' 13,8" Β - 021° 01' 52,3" Α
4. 37° 49' 01,5" Β - 020° 59' 26,0" Α
5. 37° 48' 18,7" Β - 020° 56' 49,0" Α
6. 37° 47' 30,3" Β - 020° 55' 17,1" Α
7. 37° 46' 23,2" Β - 020° 54' 31,5" Α (ακτή)

ΧΕΕ: 22 INT 3418 [194/2021]

(Πληροφορία: ΑΔΜΗΕ)

#### Αριθμός Αγγελίας 212/2023

ΜΕΣΟΓΕΙΟΣ ΘΑΛΑΣΣΑ - ΕΛΛΑΣ - Σαρωνικός Κόλπος - Στενό Ναυστάθμου - Ενημέρωση Χάρτη.


Να σημειωθεί:  Εμπ, στη θέση: 37° 57' 53,9" Β - 023° 32' 56,4" Α.

ΧΕΕ: 412/6 «ΚΟΛΠΟΣ ΕΛΕΥΣΙΝΑΣ» [196/2023]

(Πληροφορία: ΥΥ)


#### Αριθμός Αγγελίας 213/2023

ΜΕΣΟΓΕΙΟΣ ΘΑΛΑΣΣΑ - ΕΛΛΑΣ - Αιγαίο Πέλαγος - Βόρειες Σποράδες - Νήσος Αλόνησος - Λιμένας Πατητήρι - Υδάτινο Πεδίο.

1. Να σημειωθεί: , στη θέση:

39° 08' 41" Β - 023° 52' 57" Α

### III

2. Να σημειωθεί:  , στη θέση:

39° 08' 12" B - 023° 53 00" A

**ΧΕΕ: 3312** «Ν. ΑΛΟΝΝΗΣΟΣ ΜΕΧΡΙ ΝΗΣΙΔΑ ΨΑΘΟΥΡΑ» [167/2018]

(Πληροφορία: ΓΕΝ)

**Αριθμός Αγγελίας 214/2023**

**ΜΕΣΟΓΕΙΟΣ ΘΑΛΑΣΣΑ - ΕΛΛΑΣ - Αιγαίο Πέλαγος - Νήσος Χίος - Λιμένας Χίου - Υδάτινο Πεδίο.**

1. Να σημειωθεί:  , μεταξύ των σημείων:

- α. 38° 22,86' B - 026° 08,88' A
- β. 38° 22,85' B - 026° 08,92' A
- γ. 38° 22,40' B - 026° 08,85' A
- δ. 38° 22,40' B - 026° 08,81' A
- ε. 38° 22,86' B - 026° 08,88' A

2. Να σημειωθεί:  , μεταξύ των σημείων:

- α. 38° 22,81' B - 026° 08,57' A
- β. 38° 22,80' B - 026° 08,53' A
- γ. 38° 22,39' B - 026° 08,81' A
- δ. 38° 22,41' B - 026° 08,85' A
- ε. 38° 22,81' B - 026° 08,57' A

**ΧΕΕ: 334/1** [Νέος Χάρτης] **WGS84 DATUM.**

(Πληροφορία: ΓΕΝ)



### III

**Αριθμός Αγγελίας 215/2023**

**ΜΕΣΟΓΕΙΟΣ ΘΑΛΑΣΣΑ - ΕΛΛΑΣ - Νοτιοανατολικό Αιγαίο Πέλαγος - Δωδεκάνησα - Στενό μεταξύ Νήσου Κάσου - Νησίδων Κασονησίων - Βάθη.**

Σχετική Προαγγελία 1551/2023

1. Να διαγραφεί το βάθος: **4<sub>5</sub>**, στη θέση: 35° 24' 58,57" Β - 026° 51' 43,72" Α.
2. Να διαγραφεί το βάθος: **7**, στη θέση: 35° 25' 18,91" Β - 026° 50' 32,96" Α.
3. Να σημειωθεί το βάθος: **3<sub>5</sub> Ανκ (2023)**, στη θέση: 35° 24' 58,38" Β - 026° 51' 43,68" Α.
4. Να σημειωθεί το βάθος: **5 Ανκ (2023)**, στη θέση: 35° 25' 20,01" Β - 26° 50' 33,00" Α.
5. Να σημειωθεί το βάθος: **3<sub>5</sub> Rep (2023)**, στη θέση: 35° 24' 58,38" Β - 026° 51' 43,68" Α.
6. Να σημειωθεί το βάθος: **5 Rep (2023)**, στη θέση: 35° 25' 20,01" Β - 26° 50' 33,00" Α.

**ΧΕΕ: 44 INT 3714** (1, 2, 5, 6) [147/2023], **45** (1, 2, 3, 4) [75/2023]

(Πληροφορία: Λ. Σ. Κάσου)

**Αριθμός Αγγελίας 216/2023**

**ΜΕΣΟΓΕΙΟΣ ΘΑΛΑΣΣΑ - ΕΛΛΑΣ - Κόλπος Πεταλιών - Δυτικές Ακτές - ΝΔ Βραχονησίδας Περατή - Αγωγός Λυμάτων - Φωτοσημαντήρας.**

Σχετική Προαγγελία 1003/2023

Το συνημμένο επικόλλημα να τοποθετηθεί στη θέση με κέντρο το σημείο:  
37° 55' 00" Β - 024° 02' 24" Α.

**ΧΕΕ: 412 INT 3760** «ΣΑΡΩΝΙΚΟΣ ΚΟΛΠΟΣ» [128/2023]

(Πληροφορία: Υ. Φάρων)

## IV

### ΟΔΗΓΙΕΣ ΔΙΟΡΘΩΣΕΩΣ ΦΑΡΟΔΕΙΚΤΗ ΕΛΛΗΝΙΚΩΝ ΑΚΤΩΝ ΕΚΔΟΣΕΩΣ 2021

1. Οι διορθώσεις (αλλαγές, προσθήκες, διαγραφές) του Φαροδείκτη περιέχονται στο μέρος IV των μηνιαίων τευχών των Αγγελιών για τους Ναυτιλλόμενους και δίδονται κατά στήλες ως ακολούθως:

- **Πρώτη στήλη:** Αναγράφεται ο Αριθμός Ελληνικού Φαροδείκτη (ΑΕΦ) που επηρεάζεται από τη διόρθωση. Εφόσον ο αναγραφόμενος ΑΕΦ δεν υπάρχει στο Φαροδείκτη, τότε πρόκειται για νέο και τα στοιχεία του πρέπει να καταχωρηθούν στην ανάλογη μεταξύ των ΑΕΦ σειρά του Φαροδείκτη.
- **Λοιπές στήλες:**
  - ✓ Τα στοιχεία των διορθώσεων δίδονται ανά στήλες. Τα παλαιά στοιχεία διαγράφονται και αναγράφονται αντίστοιχα τα νέα. Στις στήλες που δεν επηρεάζονται σημειώνονται δύο παύλες ( - - ).
  - ✓ Με **πλάγια γράμματα** σημειώνονται οι φωτισσημαντήρες και η διαγραφή των στηλών.

2. Συνιστάται μικρής εκτάσεως διορθώσεις να καταχωρούνται με το χέρι, ενώ προσθήκες νέων ΑΕΦ ή διορθώσεις μεγάλης έκτασης να αποκόπτονται και να επικολλούνται στο Φαροδείκτη.

3. Οι μηνιαίες διορθώσεις να καταχωρούνται στον «**Πίνακα Διορθώσεων**».

#### Αριθμός Αγγελίας 217/2023

|   |   |   |   |   |   |   |   |
|---|---|---|---|---|---|---|---|
| 1 | 2 | 3 | 4 | 5 | 6 | 7 | 8 |
|---|---|---|---|---|---|---|---|

ΟΥΔΕΜΙΑ

Αριθμός Αγγελίας 218/2023  
 ΠΛΟΗΓΟΣ ΤΟΜΟΣ Β΄ (Ε΄ ΕΚΔΟΣΗ 2019) - ΜΕΣΟΓΕΙΟΣ ΘΑΛΑΣΣΑ -  
 Σαρωνικός Κόλπος - Δίαυλος Ναυστάθμου - Εμπόδιο.

84

**Δ 31 Αντί:** «(2008).», **διάβαζε:** «(2019).»

**Δ 33-36 Αντί:** «οι ΒΑ από τους οποίους ..... εκπέμπουν σπινθηρίζον και ερυθρό φως.» **διάβαζε:** «πράσινοι δεξιά και ερυθροί αριστερά για τον εισερχόμενο οι οποίοι εκπέμπουν σπινθηρίζον πράσινο και ερυθρό φως αντίστοιχα. Σε απόσταση μέχρι δέκα (10) μέτρα, σε θέση: 37° 57' 50,06" Β - 023° 32' 54,31" Α (WGS84), εσωτερικά του μεσαίου πράσινου φωτοσημαντήρα υφίσταται εμπόδιο με ελάχιστο βάθος άνωθεν του 97 μέτρα.»

(Πληροφορία: ΥΥ)

Αριθμός Αγγελίας 219/2023  
 ΠΛΟΗΓΟΣ ΤΟΜΟΣ Γ΄ (5<sup>η</sup> ΕΚΔΟΣΗ 2016) - ΜΕΣΟΓΕΙΟΣ ΘΑΛΑΣΣΑ -  
 ΕΛΛΑΣ - Αιγαίο Πέλαγος - Βόρειες Σποράδες - Νήσος Αλόνησος -  
 Λιμένας Πατητήρι - Υδάτινο Πεδίο.

308

**Δ 50 Πρόσθεσε:** «Υδάτινο Πεδίο λειτουργεί έξω από τον λιμένα Πατητήρι. Αποτελείται από δύο (2) υδάτινους διαδρόμους, ο πρώτος έχει διεύθυνση **ΒΑ/ΝΔ** και ο δεύτερος **ΒΔ/ΝΑ**. Η έναρξη/πέρας των δυο υδάτινων διαδρόμων βρίσκεται σε απόσταση 5 μέχρι 6 δέκατα του μιλίου περίπου, **Α** από τον πράσινο φανό εισόδου του λιμένα.»

(Πληροφορία: ΓΕΝ)

Αριθμός Αγγελίας 220/2023  
 ΠΛΟΗΓΟΣ ΤΟΜΟΣ Δ΄ (6<sup>η</sup> ΕΚΔΟΣΗ 2015) - ΜΕΣΟΓΕΙΟΣ ΘΑΛΑΣΣΑ -  
 ΕΛΛΑΣ - Αιγαίο Πέλαγος - Νήσος Χίος - Λιμένας Χίου - Υδάτινο Πεδίο.

127

**Δ 38 Πρόσθεσε:** «Υδάτινο Πεδίο λειτουργεί έξω από τον λιμένα Χίου. Αποτελείται από δύο (2) υδάτινους διαδρόμους, ο πρώτος έχει διεύθυνση

## V

**ΒΒΔ/ΝΝΑ** και ο δεύτερος σχεδόν **Β/Ν**. Η έναρξη/πέρας των δυο υδάτινων διαδρόμων βρίσκεται σε απόσταση 2 δέκατα του μιλίου περίπου, **ΒΑ** από τον πράσινο φανό εισόδου του λιμένα.»

(Πληροφορία: ΓΕΝ)

Αριθμός Αγγελίας 221/2023  
ΠΛΟΗΓΟΣ ΤΟΜΟΣ Δ΄ (6<sup>η</sup> ΕΚΔΟΣΗ 2015) - ΜΕΣΟΓΕΙΟΣ ΘΑΛΑΣΣΑ -  
ΕΛΛΑΣ - Νοτιοανατολικό Αιγαίο Πέλαγος - Δωδεκάνησα - Στενό μεταξύ  
Νήσου Κάσου - Νησίδων Κασονησίων - Βάθη

284

**A 30 Αντί:** «4,5 μέτρα,», **διάβαζε:** «3,5 μέτρα Ανκ. (2023),»

**A 39 Αντί:** «7 μέτρα,», **διάβαζε:** «5 μέτρα Ανκ. (2023),»

(Πληροφορία: Λ. Σ Κάσου)

## VI

Αριθμός Αγγελίας 222/2023  
ΜΕΣΟΓΕΙΟΣ ΘΑΛΑΣΣΑ - ΕΛΛΑΣ - Έκδοση, Κατάργηση ΧΕΕ -  
Ενημέρωση Ευρετηρίου Ν. Χαρτών & Ν. Εκδόσεων της ΥΥ (16<sup>η</sup> Έκδοση  
2019).

### ΟΥΔΕΜΙΑ

(Πληροφορία: ΥΥ)

Αριθμός Αγγελίας 223/2023  
ΜΕΣΟΓΕΙΟΣ ΘΑΛΑΣΣΑ - ΕΛΛΑΣ - Πίνακας Χαρτών & Ν. Εκδόσεων που  
Επηρεάστηκαν από τις Αγγελίες για τους Ναυτιλλόμενους κατά το έτος 2023.

| Αριθμός Χάρτη        | Αριθμός Αγγελίας      |
|----------------------|-----------------------|
| 2                    | 44,72,159             |
| 4                    | 45,73,78,94,160       |
| 21 INT 3416          | 37,71,122,158,180,210 |
| 22 INT 3418          | 211                   |
| 030                  | 180                   |
| 32                   | 166                   |
| 34                   | 24,106                |
| 40 WGS84             | 180                   |
| 41 INT 3702          | 46,87,161             |
| 42                   | 63,93,146             |
| 43 INT 3700          | 74,89,162             |
| 44 INT 3714          | 55,92,147,215         |
| 45                   | 75,215                |
| 64 INT 1             | 35                    |
| 097                  | 183                   |
| 130                  | 197                   |
| 135                  | 182                   |
| 145                  | 110,143               |
| 211                  | 17,36,156             |
| 212 INT 3492         | 16,18,121,157,179     |
| 212/1 INT 3493 WGS84 | 19,23,155             |
| 213/2 WGS84          | 119                   |
| 221/1                | 209                   |
| 222/1                | 20                    |
| 231/2 INT 3497 WGS84 | 84                    |
| 311/1 INT 3773 WGS84 | 167                   |
| 311/3 WGS84          | 167,199               |

## VI

|                             |                  |
|-----------------------------|------------------|
| <b>312 INT 3720</b>         | 112              |
| <b>312/1 INT 3768</b>       | 141              |
| <b>312/2</b>                | 112              |
| <b>313/1</b>                | 186              |
| <b>321 WGS84</b>            | 134              |
| <b>322</b>                  | 164,203          |
| <b>322/1 WGS84</b>          | 163,201          |
| <b>331 INT 3724</b>         | 185              |
| <b>331/1</b>                | 169              |
| <b>331/5</b>                | 154              |
| <b>333 INT 3726</b>         | 185              |
| <b>334</b>                  | 61               |
| <b>334/1 WGS84</b>          | 103,214          |
| <b>411 INT 3728</b>         | 48               |
| <b>412 INT 3760</b>         | 56,128,216       |
| <b>412/1</b>                | 126              |
| <b>412/2</b>                | 110,196          |
| <b>412/3</b>                | 127              |
| <b>415</b>                  | 88,144           |
| <b>421 INT 3732</b>         | 38,124           |
| <b>421/1</b>                | 25,123           |
| <b>421/2 WGS84</b>          | 26,107           |
| <b>421/3</b>                | 27,108           |
| <b>422</b>                  | 28,61,97         |
| <b>422/2 WGS84</b>          | 61               |
| <b>422/3</b>                | 28               |
| <b>423 INT 3734</b>         | 40,57,125,181    |
| <b>423/1</b>                | 39,109           |
| <b>423/2</b>                | 105              |
| <b>424 INT 3736</b>         | 95               |
| <b>424/3</b>                | 49               |
| <b>431 INT 3738 WGS84</b>   | 21,77,86,131,145 |
| <b>432 WGS84</b>            | 22,145           |
| <b>433 WGS84</b>            | 90,130           |
| <b>433/2 WGS84</b>          | 79               |
| <b>443</b>                  | 91,129           |
| <b>443/1 INT 3788 WGS84</b> | 198              |
| <b>444</b>                  | 58               |
| <b>446</b>                  | 59               |
| <b>451</b>                  | 60               |
| <b>451/4 WGS84</b>          | 29               |
| <b>452</b>                  | 62               |
| <b>453</b>                  | 47,76            |
| <b>2131</b>                 | 70,142           |
| <b>2311 WGS84</b>           | 54,180           |
| <b>3111 INT 3772</b>        | 98,167           |
| <b>3131</b>                 | 184              |
| <b>3211</b>                 | 133              |
| <b>3212 INT 3776</b>        | 200              |
| <b>3221</b>                 | 165,202          |
| <b>3312</b>                 | 213              |
| <b>3321</b>                 | 168              |
| <b>4235</b>                 | 42,64            |

**VI**

|             |        |
|-------------|--------|
| <b>4512</b> | 43,113 |
| <b>4513</b> | 41,113 |

**ΕΚΔΟΣΕΙΣ**

|  |   |
|--|---|
| ΦΑΡΟΔΕΙΚΤΗΣ ΕΛΛΗΝΙΚΩΝ<br>ΑΚΤΩΝ<br>ΕΚΔΟΣΗ 2021                          | 30,50,65,80,99,114,135,148,170,187,204,217.           |
| ΠΛΟΗΓΟΣ ΤΟΜΟΣ Α΄<br>5 <sup>η</sup> ΕΚΔΟΣΗ 2015                         | 31,32,66,115,149,171.                                 |
| ΠΛΟΗΓΟΣ ΤΟΜΟΣ Β΄<br>Ε΄ ΕΚΔΟΣΗ 2019                                     | 81,136,150,172,188,189,218.                           |
| ΠΛΟΗΓΟΣ ΤΟΜΟΣ Γ΄<br>5 <sup>η</sup> ΕΚΔΟΣΗ 2016                         | 100,116,117,137,151,173,190,191,219.                  |
| ΠΛΟΗΓΟΣ ΤΟΜΟΣ Δ΄<br>6 <sup>η</sup> ΕΚΔΟΣΗ 2015                         | 33,51,67,101,138,139,152,175,176,192,205,206,220,221. |
| ΕΥΡΕΤΗΡΙΟ Ν. ΧΑΡΤΩΝ<br>&<br>Ν. ΕΚΔΟΣΕΩΝ<br>16 <sup>η</sup> ΕΚΔΟΣΗ 2019 | 34,52,68,82,102,118,140,153,177,193,207,222.          |

## VII

Προαγγελίες για τους Ναυτιλλόμενους της Περιοχής  
Μεσογείου - Μαύρης Θάλασσας (Περιοχή III) που Ισχύουν  
από 26 Δεκεμβρίου 2023 μέχρι και 1 Ιανουαρίου 2024  
Σχετική Αγγελία αριθμός 13/2023

# TELEMARTES

## SECTION A

NAVAREA III Warnings originated from December 26th 2023 to January 1st 2024:

0119/23 BLACK SEA - TURKEY

1.- DRILLING OPERATIONS BY KANUNI (IMO 9541203, MMSI 271047822);  
BETWEEN 31 DEC23 TO 31 JAN 24 IN AREA BOUNDED BY:

42 49.00N 031 15.62E

42 51.00N 031 15.55E

42 51.03N 031 18.28E

42 49.03N 031 18.33E

10 NM WIDE BERTH IS REQUESTED.

2. CANCEL THIS MESSAGE ON 312359UTC JAN 23.

## SECTION B

Summary of drilling rigs updated to NAVAREA III 0001/24 warning.

Mediterranean Sea S/SE.

|                     |          |           |
|---------------------|----------|-----------|
| MARIDIVE 520        | 31-24,0N | 030-12,3E |
| SNEFERU             | 31-26,2N | 032-58,0E |
| P. Fouad            | 31-30,9N | 032-31,6E |
| SCARABEO 6          | 31-36,0N | 030-00,1E |
| ATWOOD AURORA       | 31-36,3N | 030-04,7E |
| ENSCO DS-6          | 31-36,6N | 029-50,3E |
| Karous              | 31-37,8N | 032-14,1E |
| MARI-B              | 31-44,9N | 034-18,3E |
| JP BUSSEL           | 31-46,1N | 031-20,6E |
| TEMSAH SE-1         | 31-48,4N | 031-18,4E |
| Senefru             | 31-48,9N | 030-56,1E |
| ROSETTA 1           | 31-50,8N | 030-31,2E |
| MAERSK GUARDIN      | 31-50,8N | 030-38,5E |
| OCEAN LEXINGTON     | 31-53,2N | 031-53,4E |
| EI QAHER-2          | 31-54,3N | 031-54,0E |
| Adryatic 4          | 31-55,5N | 032-31,3E |
| MAERSK DISCOVERER   | 32-03,3N | 032-18,7E |
| DISCOVERER AMERICAS | 32-15,5N | 028-38,7E |
| ATWOOD BEACOM       | 32-53,8N | 035-01,1E |
| PRIDE NORTH AMERICA | 33-00,3N | 033-43,3E |
| STENA DRILL MAX     | 33-13,5N | 034-17,3E |



## VII

|                            |          |           |
|----------------------------|----------|-----------|
| IMO 8768854 MMSI 538004907 | 33-31,1N | 031-32,4E |
| DIDON                      | 33-47,4N | 011-53,0E |
| HASDRUBAL                  | 34-08,9N | 011-36,6E |
| MISKAR                     | 34-22,4N | 011-52,0E |
| IMO 9705093                | 35-22,5N | 030-06,0E |
| HALK EL MENZEL             | 35-55,6N | 011-33,7E |

### Adriatic Sea-Ionian Sea.

|                               |          |           |
|-------------------------------|----------|-----------|
| IMO 9187605                   | 33-55,6N | 013-48,3E |
| Aquila 2                      | 40-55,8N | 018-19,6E |
| Bonaccia                      | 43-35,5N | 014-21,5E |
| ANNALISA                      | 44-10,2N | 013-06,8E |
| Steward                       | 44-12,8N | 012-46,5E |
| Annabella                     | 44-13,7N | 013-04,7E |
| Morena I                      | 44-13,8N | 012-28,9E |
| IMO: 8768476; MMSI: 577386000 | 44-20,8N | 012-35,3E |
| IKA-A                         | 44-21,5N | 013-29,3E |
| IDA-B                         | 44-26,8N | 013-29,1E |
| Armida 1                      | 44-28,5N | 012-26,9E |
| Tea                           | 44-30,0N | 013-01,1E |
| IMO: 8752154; MMSI: 576622000 | 44-30,5N | 012-22,3E |
| IRINA                         | 44-31,7N | 013-22,8E |
| IMO 8752283                   | 44-38,1N | 013-12,4E |
| Ana                           | 44-41,0N | 013-16,1E |
| Ivana B                       | 44-41,2N | 013-13,1E |
| VESNA                         | 44-41,2N | 013-19,1E |
| Ivana E                       | 44-44,7N | 013-14,8E |
| IVANA D                       | 44-47,1N | 013-15,8E |
| IZABELA SOUTH                 | 44-57,5N | 013-09,1E |
| OCEAN KING                    | 44-58,5N | 013-08,0E |
| IZABELA NORTH                 | 44-58,8N | 013-07,8E |

### Azov Sea-Black Sea

|                             |          |           |
|-----------------------------|----------|-----------|
| IMO 9541203, MMSI 271047822 | 42-49,0N | 031-15,6E |
| IMO 9503768, MMSI 271046765 | 42-49,4N | 031-15,6W |
| IMO 9503770. MMSI 271046008 | 42-51,2N | 031-12,2E |
| GLOBETROTTER 2              | 43-04,1N | 029-28,6E |
| DEEPWATER CHAMPION          | 43-52,1N | 030-45,6E |
| SATURN                      | 44-04,1N | 029-58,0E |
| ANA                         | 44-04,3N | 029-58,2E |
| URANUS                      | 44-10,4N | 030-08,2E |
| TAVRIDA                     | 45-21,4N | 030-54,2E |
| B-312                       | 45-34,2N | 032-47,3E |
| UKRAINE (B-319)             | 45-35,4N | 032-42,8E |
| NUMBER 11                   | 45-40,5N | 031-41,1E |
| SIVASH                      | 45-42,4N | 031-52,6E |
| NUMBER 10                   | 45-42,7N | 031-51,5E |
| Geolog-1                    | 46-31,8N | 037-01,0E |

# Ευτυχισμένος ο Καινούριος Χρόνος

ISSN: 2653-9314