




## ΑΓΓΕΛΙΕΣ ΓΙΑ ΤΟΥΣ ΝΑΥΤΙΛΛΟΜΕΝΟΥΣ



Μηνιαίο Τεύχος 11  
30 Νοεμβρίου 2023



Αγγελίες με αριθμό από 194 έως και 207

# ΚΑΛΑ ΧΡΙΣΤΟΥΓΕΝΝΑ

---

### ΠΕΡΙΕΧΟΜΕΝΑ

---

	Σελίδα
<b>I</b> Ευρετήριο Αγγελιών	3
<b>II</b> Αγγελίες έκδοσης νέων Ναυτικών Χαρτών και Ναυτιλιακών Εκδόσεων	5
<b>III</b> Αγγελίες διόρθωσης Ναυτικών Χαρτών	6
<b>IV</b> Αγγελίες διόρθωσης Φαροδείκτη	10
<b>V</b> Αγγελίες διόρθωσης Πλοηγών	11
<b>VI</b> Αγγελίες διόρθωσης λοιπών Ν. Εκδόσεων	12
<b>VII</b> Προαγγελίες NAVAREA III	13

Επικολλήματα περιέχονται μετά το μέρος VII

**Ταχυδρομική Διεύθυνση:** ΥΔΡΟΓΡΑΦΙΚΗ ΥΠΗΡΕΣΙΑ,  
Διεύθυνση Ασφάλειας Ναυσιπλοΐας  
ΤΓΝ 1040, ΑΘΗΝΑ

**Τηλ:** (+30) 210 655 1772  
(+30) 210 655 1806

**e - mail:** [nasf\\_hnhs@navy.mil.gr](mailto:nasf_hnhs@navy.mil.gr)

**Web:** [www.hnhs.gr](http://www.hnhs.gr)

Αρχιπλοίαρχος Δ. Ευσταθίου ΠΝ  
Διοικητής

Οι Ετήσιες (Μόνιμες) αγγελίες, οι μηνιαίες αγγελίες για τους Ναυτιλλόμενους και τα Συμπληρωματικά φυλλάδια των Ναυτιλιακών Οδηγιών συντάσσονται με ευθύνη της Διεύθυνσης Ασφάλειας Ναυσιπλοΐας της ΥΥ. Όλες οι πληροφορίες που παρέχονται στις αγγελίες για τους Ναυτιλλόμενους αφορούν στους Ν. Χάρτες & στις Ν. Εκδόσεις και πρέπει να καταχωρούνται σε αυτές για να παραμένουν ενημερωμένες. Οι γεωγραφικές συντεταγμένες αναφέρονται στο γεωδαιτικό σύστημα αναφοράς του χάρτη που καλύπτει την περιοχή και έχει τη μεγαλύτερη κλίμακα.

**Τα όρια των τομέων των φανών, η ευθυγράμμιση των ιθυντήριων φανών και των φανών σε ευθυγράμμιση, η προτεινόμενη πορεία και ο τομέας των φανών κατεύθυνσης, δίνονται όπως τα βλέπει ο παρατηρητής από τη θάλασσα.**

**Όλες οι διοπτεύσεις αναφέρονται στον αληθή βορρά και μετρώνται κατά τη φορά των δεικτών του ρολογιού από 000° μέχρι 359°.**

Οι ναυτιλλόμενοι παρακαλούνται να ενημερώνουν την Υδρογραφική Υπηρεσία ΠΝ, αμέσως μόλις εντοπίσουν κάποιο ναυτιλιακό κίνδυνο ή διαπιστώσουν διαφορές μεταξύ των στοιχείων που παρέχονται στους Ν. Χάρτες & Ν. Εκδόσεις και της πραγματικής κατάστασης, στην ταχυδρομική διεύθυνση, τηλέφωνα, και διεύθυνση ηλεκτρονικού ταχυδρομείου που αναγράφονται στο εξώφυλλο του τεύχους μηνιαίων αγγελιών ή στην πλησιέστερη Λιμενική Αρχή.

Για σβέσεις ή προβλήματα λειτουργίας των πυρσών (Φάρων, Φανών και Φωτοσημαντήρων) να ενημερώνεται αμέσως:

➤ **Η Υπηρεσία Φάρων ΠΝ,**

Στην Ταχυδρομική Διεύθυνση:

Υπηρεσία Φάρων, Τ.Κ 185 10, ΠΕΙΡΑΙΑΣ

Στα τηλέφωνα:

(+30) 210 458 1508

Στη διεύθυνση ηλεκτρονικού ταχυδρομείου:

[yf\\_epix@navy.mil.gr](mailto:yf_epix@navy.mil.gr)

➤ **Ή η πλησιέστερη Λιμενική Αρχή,** με ταυτόχρονη κοινοποίηση στην ΥΥ ΠΝ.

Οι αγγελίες, τα μηνύματα NAVTEX, οι προαγγελίες για τους ναυτιλλόμενους και το δελτίο καιρού (METEO), είναι διαθέσιμα και στο δικτυακό τόπο της ΥΥ: [www.hnhs.gr](http://www.hnhs.gr)

Οι Ναυτιλλόμενοι μπορούν να προμηθεύονται το τεύχος των Ετήσιων (Μονίμων) αγγελιών καθώς και τα Μηνιαία τεύχη αγγελιών, δωρεάν από τα γραφεία πώλησης Ν. Χαρτών & Ν. Εκδόσεων της Υδρογραφικής Υπηρεσίας.

**ΕΥΡΕΤΗΡΙΟ ΑΓΓΕΛΙΩΝ ΤΕΥΧΟΥΣ  
&  
Ν. ΧΑΡΤΕΣ - Ν. ΕΚΔΟΣΕΙΣ ΠΟΥ ΕΠΗΡΕΑΖΟΝΤΑΙ**

ΑΡΙΘΜΟΣ ΑΓΓΕΛΙΑΣ	ΣΕΛΙΔΑ	Ν. ΧΑΡΤΕΣ - Ν. ΕΚΔΟΣΕΙΣ
194	5	ΧΒΝ: 1180 INT 3185
195	6	ΧΕΕ: 412/6
196	6	ΧΕΕ: 412/2, 412/6
197	6	ΧΕΕ: 130
198	7	ΧΕΕ: INT 3788 443/1 WGS84
199	7	ΧΕΕ: 311/3 WGS84
200	7	ΧΕΕ: 3212 INT 3776
201	8	ΧΕΕ: 322/1 WGS84
202	8	ΧΕΕ: 3221
203	9	ΧΕΕ: 322
204	10	ΦΑΡΟΔΕΙΚΤΗΣ
205	11	ΠΛΟΗΓΟΣ ΤΟΜΟΣ Δ΄
206	11	ΠΛΟΗΓΟΣ ΤΟΜΟΣ Δ΄
207	12	ΕΥΡΕΤΗΡΙΟ Ν. ΧΑΡΤΩΝ & Ν. ΕΚΔΟΣΕΩΝ

**ΕΥΡΕΤΗΡΙΟ Ν. ΧΑΡΤΩΝ ΚΑΙ Ν. ΕΚΔΟΣΕΩΝ ΤΕΥΧΟΥΣ  
&  
ΑΓΓΕΛΙΕΣ ΠΟΥ ΤΟ ΕΠΗΡΕΑΖΟΥΝ**

<b>Ν. ΧΑΡΤΕΣ - Ν. ΕΚΔΟΣΕΙΣ</b>	<b>ΑΓΓΕΛΙΕΣ</b>
<b>ΧΕΕ: 130</b>	<b>197</b>
<b>ΧΕΕ: 311/3 WGS84</b>	<b>199</b>
<b>ΧΕΕ: 322</b>	<b>203</b>
<b>ΧΕΕ: 322/1 WGS84</b>	<b>201</b>
<b>ΧΕΕ: 412/2</b>	<b>196</b>
<b>ΧΕΕ: 412/6</b>	<b>195</b>
<b>ΧΕΕ: 412/6</b>	<b>196</b>
<b>ΧΕΕ: INT 3788 443/1 WGS84</b>	<b>198</b>
<b>ΧΕΕ: 3212 INT 3776</b>	<b>200</b>
<b>ΧΕΕ: 3221</b>	<b>202</b>
<b>ΧΒΝ: 1180 INT 3185</b>	<b>194</b>
<b>ΦΑΡΟΔΕΙΚΤΗΣ</b>	<b>204</b>
<b>ΠΛΟΗΓΟΣ ΤΟΜΟΣ Δ΄</b>	<b>205</b>
<b>ΠΛΟΗΓΟΣ ΤΟΜΟΣ Δ΄</b>	<b>206</b>
<b>ΕΥΡΕΤΗΡΙΟ Ν. ΧΑΡΤΩΝ &amp; Ν. ΕΚΔΟΣΕΩΝ</b>	<b>207</b>

## II

### Αριθμός Αγγελίας 194/2023 ΜΕΣΟΓΕΙΟΣ ΘΑΛΑΣΣΑ - Νέα Έκδοση - Κατάργηση ΧΒΝ.

1. Νέες Εκδόσεις Χαρτών Βρετανικού Ναυαρχείου ΧΒΝ:

<u>Αριθμός Χάρτη</u>	<u>Τίτλος Χάρτη</u>	<u>Κλίμακα 1:</u>	<u>Έκδοση/ Ν. Έκδοση</u>
<b>1180</b> <b>INT 3185</b>	Mediterranean sea, Spain - East Coast, Barcelona.	12,500	ΙΟΥΝ. 2023


2. Οριστική Κατάργηση Χαρτών Βρετανικού Ναυαρχείου ΧΒΝ:

<u>Αριθμός Χάρτη</u>	<u>Τίτλος Χάρτη</u>
<b>1180</b> <b>INT 3185</b>	Mediterranean sea, Spain - East Coast, Barcelona.

(Πληροφορία: Τεύχη Βρετανικών Αγγελιών: 25/2023)

### III

**Αριθμός Αγγελίας 195/2023**  
**ΜΕΣΟΓΕΙΟΣ ΘΑΛΑΣΣΑ - ΕΛΛΑΣ - Σαρωνικός Κόλπος - Κόλπος**  
**Ελευσίνας - Ναυάγιο.**

Να σημειωθεί:  , στη θέση: 38° 02' 27'' Β - 023° 33' 17'' Α.

**ΧΕΕ: 412/6 «ΚΟΛΠΟΣ ΕΛΕΥΣΙΝΑΣ» [135/2022].**

(Πληροφορία: Κ. Λ. Ελευσίνας)

**Αριθμός Αγγελίας 196/2023**  
**ΜΕΣΟΓΕΙΟΣ ΘΑΛΑΣΣΑ - ΕΛΛΑΣ - Σαρωνικός Κόλπος - Στενό Ναυστάθμου -**  
**Ενημέρωση Χάρτη.**

Σχετική Προαγγελία 1568/2023


1. Το συνημμένο επικόλλημα να τοποθετηθεί στη θέση με κέντρο το σημείο:  
37° 57' 48" Β - 023° 32' 54" Α.

2. Να αντικατασταθεί η ένδειξη: «*Μέγιστο επιτρεπόμενο βύθισμα*», που σημειώνεται στη θέση: 37° 57' 54" Β - 023° 32' 54" Α (Δίαυλος Ναυστάθμου), με την ένδειξη: «*Εκβάθυνση μέχρι*».

**ΧΕΕ: 412/2 (1) [110/2023] 412/6 «ΚΟΛΠΟΣ ΕΛΕΥΣΙΝΑΣ» (2) [195/2023]**

(Πληροφορία: ΥΥ)

**Αριθμός Αγγελίας 197/2023**  
**ΜΕΣΟΓΕΙΟΣ ΘΑΛΑΣΣΑ - ΕΛΛΑΣ - Αργολικός Κόλπος - Όρμος Ναυπλίου**  
**- Δυτικές Ακτές - Ναύδετα - Φανοί.**

Να σημειωθεί:  QY (2 ναύδετα), στη θέση:  
37° 33' 12'' Β - 022° 43' 41,5'' Α.

**ΧΕΕ: 130 [32/2020]**

(Πληροφορία: ΥΥ)

### III

**Αριθμός Αγγελίας 198/2023**

**ΜΕΣΟΓΕΙΟΣ ΘΑΛΑΣΣΑ - ΕΛΛΑΣ - Αιγαίο Πέλαγος - Νήσος Κρήτη - Λιμένας Ηρακλείου - Ενημέρωση ΧΕΕ.**


Τα συνημμένο επικόλλημα να τοποθετηθεί στη θέση:  
35° 20,72' Β - 025° 09,18' Α.

**ΧΕΕ: INT 3788 443/1** [109/2019], **WGS84** DATUM

(Πληροφορία: ΥΥ)

**Αριθμός Αγγελίας 199/2023**

**ΜΕΣΟΓΕΙΟΣ ΘΑΛΑΣΣΑ - ΕΛΛΑΣ - Όρμος Θεσσαλονίκης - Λιμένας Θεσσαλονίκης - Διαγραφή Ναυαγίου.**

Να διαγραφεί το σύμβολο: , στη θέση: 40° 38,110' Β - 022° 55,771' Α.


**ΧΕΕ: 311/3** [167/2023] **WGS84** DATUM

(Πληροφορία: ΥΥ)

**Αριθμός Αγγελίας 200/2023**

**ΜΕΣΟΓΕΙΟΣ ΘΑΛΑΣΣΑ - ΕΛΛΑΣ - Θρακικό Πέλαγος - Βιστωνικός Όρμος - Άκρα Αρωγή - Επικίνδυνη Ύφαλος.**

Σχετική Προαγγελία 1228/2023

Να αντικατασταθεί το βάθος: **3<sub>5</sub>**, με:  *Rep* (2023),  
στη θέση: 40° 56' 20,13" Β - 025° 10' 29,87" Α.

**ΧΕΕ: 3212 INT 3776** [137/2021]

(Πληροφορία: Υ.ΝΑ.Ν.Π)

### III

#### Αριθμός Αγγελίας 201/2023

**ΜΕΣΟΓΕΙΟΣ ΘΑΛΑΣΣΑ - ΕΛΛΑΣ - Θρακικό Πέλαγος - Λιμένας  
Αλεξανδρούπολης - Αγκυροβόλιο.**

1. Να διαγραφεί το σύμβολο: -----↓-----, μεταξύ των σημείων:

- α. 40° 49,54' Β - 025° 49,97' Α
- β. 40° 49,54' Β - 025° 53,87' Α
- γ. 40° 47,54' Β - 025° 53,87' Α
- δ. 40° 47,54' Β - 025° 49,97' Α
- ε. 40° 49,54' Β - 025° 49,97' Α

2. Να σημειωθεί το σύμβολο: -----↓-----, μεταξύ των σημείων:

- α. 40° 49,20' Β - 025° 49,35' Α
- β. 40° 49,20' Β - 025° 52,33' Α
- γ. 40° 47,50' Β - 025° 52,33' Α
- δ. 40° 47,50' Β - 025° 49,35' Α
- ε. 40° 49,20' Β - 025° 49,35' Α

3. Να διαγραφεί το σύμβολο: -----↓-----, μεταξύ των σημείων:

- α. 40° 49,500' Β - 025° 53,870' Α (**N** πλαίσιο χάρτη.)
- β. 40° 49,540' Β - 025° 53,870' Α
- γ. 40° 49,540' Β - 025° 52,080' Α (**Δ** πλαίσιο χάρτη.)

**ΧΕΕ: 322/1 «ΠΡΟΣΓΕΙΑ ΚΑΙ ΛΙΜΕΝΑΣ ΑΛΕΞΑΝΔΡΟΥΠΟΛΗΣ» (1, 2), 322/1  
«ΠΡΟΣΓΕΙΑ ΚΑΙ ΛΙΜΕΝΑΣ ΑΛΕΞΑΝΔΡΟΥΠΟΛΗΣ» (λιμενοδείκτης  
«ΛΙΜΕΝΑΣ ΑΛΕΞΑΝΔΡΟΥΠΟΛΗΣ») (3) [163/2023], WGS84 DATUM**

(Πληροφορία: Κ. Λ. Αλεξανδρούπολης)

#### Αριθμός Αγγελίας 202/2023

**ΜΕΣΟΓΕΙΟΣ ΘΑΛΑΣΣΑ - ΕΛΛΑΣ - Θρακικό Πέλαγος - Λιμένας  
Αλεξανδρούπολης - Αγκυροβόλιο.**

1. Να διαγραφεί το σύμβολο: -----↓-----, μεταξύ των σημείων:

- α. 40° 49' 36" Β - 025° 50' 00" Α.
- β. 40° 49' 36" Β - 025° 53' 54" Α.
- γ. 40° 47' 36" Β - 025° 53' 54" Α.
- δ. 40° 47' 36" Β - 025° 50' 00" Α.
- ε. 40° 49' 36" Β - 025° 50' 00" Α.



### III

2. Να σημειωθεί το σύμβολο: -----↓----- , μεταξύ των σημείων:

- α. 40° 49' 15,57" Β - 025° 49' 22,97" Α.
- β. 40° 49' 15,57" Β - 025° 52' 21,96" Α.
- γ. 40° 47' 33,57" Β - 025° 52' 21,96" Α.
- δ. 40° 47' 33,57" Β - 025° 49' 22,97" Α.
- ε. 40° 49' 15,57" Β - 025° 49' 22,97" Α.

**ΧΕΕ: 3221 [165/2023]**

(Πληροφορία: Κ. Λ. Αλεξανδρούπολης)

**Αριθμός Αγγελίας 203/2023**

**ΜΕΣΟΓΕΙΟΣ ΘΑΛΑΣΣΑ - ΕΛΛΑΣ - Θρακικό Πέλαγος - Λιμένας  
Αλεξανδρούπολης - Αγκυροβόλιο.**

Να σημειωθεί το σύμβολο: -----↓----- , μεταξύ των σημείων:

- α. 40° 49' 15,57" Β - 025° 49' 22,97" Α.
- β. 40° 49' 15,57" Β - 025° 52' 21,96" Α.
- γ. 40° 47' 33,57" Β - 025° 52' 21,96" Α.
- δ. 40° 47' 33,57" Β - 025° 49' 22,97" Α.
- ε. 40° 49' 15,57" Β - 025° 49' 22,97" Α.

**ΧΕΕ: 322 [164/2023]**

(Πληροφορία: Κ. Λ. Αλεξανδρούπολης)

## IV

### ΟΔΗΓΙΕΣ ΔΙΟΡΘΩΣΕΩΣ ΦΑΡΟΔΕΙΚΤΗ ΕΛΛΗΝΙΚΩΝ ΑΚΤΩΝ ΕΚΔΟΣΕΩΣ 2021

1. Οι διορθώσεις (αλλαγές, προσθήκες, διαγραφές) του Φαροδείκτη περιέχονται στο μέρος IV των μηνιαίων τευχών των Αγγελιών για τους Ναυτιλλόμενους και δίδονται κατά στήλες ως ακολούθως:

- **Πρώτη στήλη:** Αναγράφεται ο Αριθμός Ελληνικού Φαροδείκτη (ΑΕΦ) που επηρεάζεται από τη διόρθωση. Εφόσον ο αναγραφόμενος ΑΕΦ δεν υπάρχει στο Φαροδείκτη, τότε πρόκειται για νέο και τα στοιχεία του πρέπει να καταχωρηθούν στην ανάλογη μεταξύ των ΑΕΦ σειρά του Φαροδείκτη.
- **Λοιπές στήλες:**
  - ✓ Τα στοιχεία των διορθώσεων δίδονται ανά στήλες. Τα παλαιά στοιχεία διαγράφονται και αναγράφονται αντίστοιχα τα νέα. Στις στήλες που δεν επηρεάζονται σημειώνονται δύο παύλες ( - - ).
  - ✓ Με **πλάγια γράμματα** σημειώνονται οι φωτισσημαντήρες και η διαγραφή των στηλών.

2. Συνιστάται μικρής εκτάσεως διορθώσεις να καταχωρούνται με το χέρι, ενώ προσθήκες νέων ΑΕΦ ή διορθώσεις μεγάλης έκτασης να αποκόπτονται και να επικολλούνται στο Φαροδείκτη.

3. Οι μηνιαίες διορθώσεις να καταχωρούνται στον «**Πίνακα Διορθώσεων**».

#### Αριθμός Αγγελίας 204/2023

1	2	3	4	5	6	7	8
8835	ΞΥΛΟΚΕΡΑΤΙΔΙ Κεφαλή λιμενοβραχίονα Αλιευτικού καταφυγίου	36 49.85 25 51.84	Στ Ερ	6	3	Σιδηρόπλεκτος οβελός με εξώστη, μεταλλική στήλη και ερυθρά οριζόντια λουρίδα. Σχ.21.	
N.....	XYLOKERATÍDI Mole. Head Fishing port.		FR			Metal framework with gallery, metal column and red band. Fig. 21.	

## V

Αριθμός Αγγελίας 205/2023

ΠΛΟΗΓΟΣ ΤΟΜΟΣ Δ΄ (6<sup>η</sup> ΕΚΔΟΣΗ 2015) - ΜΕΣΟΓΕΙΟΣ ΘΑΛΑΣΣΑ - ΕΛΛΑΣ - Θρακικό Πέλαγος - Βιστωνικός Όρμος - Άκρα Αρωγή - Επικίνδυνος Βράχος.

51

**A 47 Μετά:** «από την άκρα Αρωγή.», **πρόσθεσε:** «Σε απόσταση 3 δέκατα του μιλίου περίπου, **ΝΑ** από την άκρα Αρωγή και σε απόσταση 150 μέχρι 200 μέτρα περίπου, ανοιχτά και παράλληλα προς την ακτή, αναφέρθηκε ύπαρξη **επικίνδυνης** Βραχώδους υφάλου, με μήκος 300 και πλάτος 10 μέτρα περίπου.»

(Πληροφορία: Υ.ΝΑ.Ν.Π)

Αριθμός Αγγελίας 206/2023

ΠΛΟΗΓΟΣ ΤΟΜΟΣ Δ΄ (6<sup>η</sup> ΕΚΔΟΣΗ 2015) - ΜΕΣΟΓΕΙΟΣ ΘΑΛΑΣΣΑ - ΕΛΛΑΣ - Θρακικό Πέλαγος - Λιμένας Αλεξανδρούπολης - Αγκυροβόλιο.

56

**A 1 - 2 Αντί:** «για ολιγοήμερη παραμονή ..... N-ΝΔ», **διάβαζε:** «για ολιγοήμερη παραμονή μέχρι τεσσάρων (4) πλοίων έχει καθοριστεί **ΝΔ**»

**A 5 - 9 Αντί:**

- α. 40° 49,6' B - 025° 50' A.
- β. 40° 49,6' B - 025° 53,9' A.
- γ. 40° 47,6' B - 025° 53 ,9' A.
- δ. 40° 47,6' B - 025° 50 A.
- ε. 40° 49,6' B - 025° 50 A.

**διάβαζε:**

- α. 40° 49,20' B - 025° 49,35' A
- β. 40° 49,20' B - 025° 52,33' A
- γ. 40° 47,50' B - 025° 52,33' A
- δ. 40° 47,50' B - 025° 49,35' A
- ε. 40° 49,20' B - 025° 49,35' A **WGS84**

(Πληροφορία: Κ. Λ. Αλεξανδρούπολης)

## VI

Αριθμός Αγγελίας 207/2023

ΜΕΣΟΓΕΙΟΣ ΘΑΛΑΣΣΑ - ΕΛΛΑΣ - Έκδοση, Κατάργηση ΧΕΕ -  
Ενημέρωση Ευρετηρίου Ν. Χαρτών & Ν. Εκδόσεων της ΥΥ (16<sup>η</sup> Έκδοση  
2019).

ΟΥΔΕΜΙΑ

(Πληροφορία: ΥΥ)

## VII

Προαγγελίες για τους Ναυτιλλόμενους της Περιοχής  
Μεσογείου - Μαύρης Θάλασσας (Περιοχή III) που Ισχύουν  
από 21 Νοεμβρίου μέχρι και 27 Νοεμβρίου 2023  
Σχετική Αγγελία αριθμός 13/2023

# TELEMARTES

### SECTION A

NAVAREA III Warnings originated from November 21st 2023 to November 27th 2023:

0110/23 ADRIATIC SEA

1. DRILLING OPERATIONS, BY SAIPEM 10000 (IMO 9187605); FROM 28 NOV23  
TO 12 JAN24; IN POSITION:

36 55.602N - 013 48.320E

2 NM WIDE BERTH REQUESTED

2. CANCEL THIS MESSAGE 122359 UTC JAN24

### SECTION B

Summary of drilling rigs updated to NAVAREA III 0111/23 warning.

Mediterranean Sea S/SE.

MARIDIVE 520	31-24,0N	030-12,3E
SNEFERU	31-26,2N	032-58,0E
P. Fouad	31-30,9N	032-31,6E
SCARABEO 6	31-36,0N	030-00,1E
ATWOOD AURORA	31-36,3N	030-04,7E
ENSCO DS-6	31-36,6N	029-50,3E
Karous	31-37,8N	032-14,1E
MARI-B	31-44,9N	034-18,3E
JP BUSSEL	31-46,1N	031-20,6E
TEMSAH SE-1	31-48,4N	031-18,4E
Senefru	31-48,9N	030-56,1E
ROSETTA 1	31-50,8N	030-31,2E
MAERSK GUARDIN	31-50,8N	030-38,5E
OCEAN LEXINGTON	31-53,2N	031-53,4E
EI QAHER-2	31-54,3N	031-54,0E
Adryatic 4	31-55,5N	032-31,3E
MAERSK DISCOVERER	32-03,3N	032-18,7E
DISCOVERER AMERICAS	32-15,5N	028-38,7E
ATWOOD BEACOM	32-53,8N	035-01,1E
PRIDE NORTH AMERICA	33-00,3N	033-43,3E

## VII

STENA DRILL MAX	33-13,5N	034-17,3E
IMO 8768854 MMSI 538004907	33-31,1N	031-32,4E
DIDON	33-47,4N	011-53,0E
HASDRUBAL	34-08,9N	011-36,6E
MISKAR	34-22,4N	011-52,0E
IMO 9705093	35-22,5N	030-06,0E
HALK EL MENZEL	35-55,6N	011-33,7E

### Adriatic Sea-Ionian Sea.

IMO 9187605	33-55,6N	013-48,3E
Aquila 2	40-55,8N	018-19,6E
Bonaccia	43-35,5N	014-21,5E
KEY MANHATTAN	44-07,8N	013-00,2E
ANNALISA	44-10,2N	013-06,8E
Steward	44-12,8N	012-46,5E
Annabella	44-13,7N	013-04,7E
Morena I	44-13,8N	012-28,9E
IKA-A	44-21,5N	013-29,3E
IDA-B	44-26,8N	013-29,1E
Armida 1	44-28,5N	012-26,9E
Tea	44-30,0N	013-01,1E
IRINA	44-31,7N	013-22,8E
IMO 8752283	44-38,1N	013-12,4E
Ana	44-41,0N	013-16,1E
Ivana B	44-41,2N	013-13,1E
VESNA	44-41,2N	013-19,1E
Ivana E	44-44,7N	013-14,8E
IVANA D	44-47,1N	013-15,8E
IZABELA SOUTH	44-57,5N	013-09,1E
OCEAN KING	44-58,5N	013-08,0E
IZABELA NORTH	44-58,8N	013-07,8E

### Azov Sea-Black Sea

IMO 9503768, MMSI 271046765	42-49,4N	031-15,6W
IMO 9541203, MMSI 271047822	42-49,9N	031-16,9E
IMO 9503770, MMSI 271046008	42-51,2N	031-12,2E
GLOBETROTTER 2	43-04,1N	029-28,6E
DEEPWATER CHAMPION	43-52,1N	030-45,6E
SATURN	44-04,1N	029-58,0E

## VII

ANA	44-04,3N	029-58,2E
URANUS	44-10,4N	030-08,2E
TAVRIDA	45-21,4N	030-54,2E
B-312	45-34,2N	032-47,3E
UKRAINE (B-319)	45-35,4N	032-42,8E
NUMBER 11	45-40,5N	031-41,1E
SIVASH	45-42,4N	031-52,6E
NUMBER 10	45-42,7N	031-51,5E
Geolog-1	46-31,8N	037-01,0E

ISSN: 2653-9314