



# ΑΓΓΕΛΙΕΣ ΓΙΑ ΤΟΥΣ ΝΑΥΤΙΛΛΟΜΕΝΟΥΣ

Μηνιαίο Τεύχος 9  
30 Σεπτεμβρίου 2023

Αγγελίες με αριθμό από 154 έως και 177

---

## ΠΕΡΙΕΧΟΜΕΝΑ

---

	<b>Σελίδα</b>
<b>I</b> Ευρετήριο Αγγελιών	3
<b>II</b> Αγγελίες έκδοσης νέων Ναυτικών Χαρτών και Ναυτιλιακών Εκδόσεων	5
<b>III</b> Αγγελίες διόρθωσης Ναυτικών Χαρτών	6
<b>IV</b> Αγγελίες διόρθωσης Φαροδείκτη	15
<b>V</b> Αγγελίες διόρθωσης Πλοηγών	17
<b>VI</b> Αγγελίες διόρθωσης λοιπών Ν. Εκδόσεων	23
<b>VII</b> Προαγγελίες NAVAREA III	27

Επικολλήματα περιέχονται μετά το μέρος VII

---

**Ταχυδρομική Διεύθυνση:** ΥΔΡΟΓΡΑΦΙΚΗ ΥΠΗΡΕΣΙΑ,  
Διεύθυνση Ασφάλειας Ναυσιπλοΐας  
ΤΓΝ 1040, ΑΘΗΝΑ

**Τηλ:** (+30) 210 655 1772  
(+30) 210 655 1806

**e - mail:** [nasf\\_hnhs@navy.mil.gr](mailto:nasf_hnhs@navy.mil.gr)

**Web:** [www.hnhs.gr](http://www.hnhs.gr)

Αρχιπλοίαρχος Δ. Ευσταθίου ΠΝ  
Διοικητής

Οι Ετήσιες (Μόνιμες) αγγελίες, οι μηνιαίες αγγελίες για τους Ναυτιλλόμενους και τα Συμπληρωματικά φυλλάδια των Ναυτιλιακών Οδηγιών συντάσσονται με ευθύνη της Διεύθυνσης Ασφάλειας Ναυσιπλοΐας της ΥΥ. Όλες οι πληροφορίες που παρέχονται στις αγγελίες για τους Ναυτιλλόμενους αφορούν στους Ν. Χάρτες & στις Ν. Εκδόσεις και πρέπει να καταχωρούνται σε αυτές για να παραμένουν ενημερωμένες. Οι γεωγραφικές συντεταγμένες αναφέρονται στο γεωδαιτικό σύστημα αναφοράς του χάρτη που καλύπτει την περιοχή και έχει τη μεγαλύτερη κλίμακα.

**Τα όρια των τομέων των φανών, η ευθυγράμμιση των ιθυτήριων φανών και των φανών σε ευθυγράμμιση, η προτεινόμενη πορεία και ο τομέας των φανών κατεύθυνσης, δίνονται όπως τα βλέπει ο παρατηρητής από τη θάλασσα.**

**Όλες οι διοπτεύσεις αναφέρονται στον αληθή βορρά και μετρώνται κατά τη φορά των δεικτών του ρολογιού από 000° μέχρι 359°.**

Οι ναυτιλλόμενοι παρακαλούνται να ενημερώνουν την Υδρογραφική Υπηρεσία ΠΝ, αμέσως μόλις εντοπίσουν κάποιο ναυτιλιακό κίνδυνο ή διαπιστώσουν διαφορές μεταξύ των στοιχείων που παρέχονται στους Ν. Χάρτες & Ν. Εκδόσεις και της πραγματικής κατάστασης, στην ταχυδρομική διεύθυνση, τηλέφωνα, και διεύθυνση ηλεκτρονικού ταχυδρομείου που αναγράφονται στο εξώφυλλο του τεύχους μηνιαίων αγγελιών ή στην πλησιέστερη Λιμενική Αρχή.

Για σβέσεις ή προβλήματα λειτουργίας των πυρσών (Φάρων, Φανών και Φωτοσημαντήρων) να ενημερώνεται αμέσως:

➤ **Η Υπηρεσία Φάρων ΠΝ,**

Στην Ταχυδρομική Διεύθυνση:

Υπηρεσία Φάρων, Τ.Κ 185 10, ΠΕΙΡΑΙΑΣ

Στα τηλέφωνα:

(+30) 210 458 1508

Στη διεύθυνση ηλεκτρονικού ταχυδρομείου:

[yf\\_epix@navy.mil.gr](mailto:yf_epix@navy.mil.gr)

➤ **Ή η πλησιέστερη Λιμενική Αρχή,** με ταυτόχρονη κοινοποίηση στην ΥΥ ΠΝ.

Οι αγγελίες, τα μηνύματα NAVTEX, οι προαγγελίες για τους ναυτιλλόμενους και το δελτίο καιρού (METEO), είναι διαθέσιμα και στο δικτυακό τόπο της ΥΥ: [www.hnhs.gr](http://www.hnhs.gr)

Οι Ναυτιλλόμενοι μπορούν να προμηθεύονται το τεύχος των Ετήσιων (Μονίμων) αγγελιών καθώς και τα Μηνιαία τεύχη αγγελιών, δωρεάν από τα γραφεία πώλησης Ν. Χαρτών & Ν. Εκδόσεων της Υδρογραφικής Υπηρεσίας.

I  
ΕΥΡΕΤΗΡΙΟ ΑΓΓΕΛΙΩΝ ΤΕΥΧΟΥΣ  
&  
Ν. ΧΑΡΤΕΣ - Ν. ΕΚΔΟΣΕΙΣ ΠΟΥ ΕΠΗΡΕΑΖΟΝΤΑΙ

ΑΡΙΘΜΟΣ ΑΓΓΕΛΙΑΣ	ΣΕΛΙΔΑ	Ν. ΧΑΡΤΕΣ - Ν. ΕΚΔΟΣΕΙΣ
154	5	ΧΕΕ: 331/5 WGS84 Νέος Χάρτης
155	6	ΧΕΕ: INT 3493 212/1 WGS84
156	6	ΧΕΕ: 211
157	7	ΧΕΕ: INT 3492 212
158	7	ΧΕΕ: 21 INT 3416
159	8	ΧΕΕ: 2
160	8	ΧΕΕ: 4
161	9	ΧΕΕ: 41 INT 3702
162	10	ΧΕΕ: 43 INT 3700
163	10	ΧΕΕ: 322/1 WGS84
164	11	ΧΕΕ: 322
165	11	ΧΕΕ: 3221
166	12	ΧΕΕ: 32
167	13	ΧΕΕ: INT 3773 311/1 WGS84, 311/3 WGS84, INT 3772 3111
168	14	ΧΕΕ: 3321
169	14	ΧΕΕ: 331/1
170	15	ΦΑΡΟΔΕΙΚΤΗΣ
171	17	ΠΛΟΗΓΟΣ ΤΟΜΟΣ Α΄
172	17	ΠΛΟΗΓΟΣ ΤΟΜΟΣ Β΄
173	19	ΠΛΟΗΓΟΣ ΤΟΜΟΣ Γ΄
174	19	ΠΛΟΗΓΟΣ ΤΟΜΟΣ Γ΄
175	21	ΠΛΟΗΓΟΣ ΤΟΜΟΣ Δ΄
176	21	ΠΛΟΗΓΟΣ ΤΟΜΟΣ Δ΄
177	23	ΕΥΡΕΤΗΡΙΟ Ν. ΧΑΡΤΩΝ & Ν. ΕΚΔΟΣΕΩΝ

I  
ΕΥΡΕΤΗΡΙΟ Ν. ΧΑΡΤΩΝ ΚΑΙ Ν. ΕΚΔΟΣΕΩΝ ΤΕΥΧΟΥΣ  
&  
ΑΓΓΕΛΙΕΣ ΠΟΥ ΤΟ ΕΠΗΡΕΑΖΟΥΝ

Ν. ΧΑΡΤΕΣ - Ν. ΕΚΔΟΣΕΙΣ	ΑΓΓΕΛΙΕΣ
ΧΕΕ: 2	159
ΧΕΕ: 4	160
ΧΕΕ: 21 INT 3416	158
ΧΕΕ: 32	166
ΧΕΕ: 41 INT 3702	161
ΧΕΕ: 43 INT 3700	162
ΧΕΕ: 211	156
ΧΕΕ: INT 3492 212	157
ΧΕΕ: INT 3493 212/1 WGS84	155
ΧΕΕ: INT 3773 311/1 WGS84	167
ΧΕΕ: 311/3 WGS84	167
ΧΕΕ: 331/1	169
ΧΕΕ: 331/5 WGS84 Νέος Χάρτης	154
ΧΕΕ: 322	164
ΧΕΕ: 322/1 WGS84	163
ΧΕΕ: INT 3772 3111	167
ΧΕΕ: 3221	165
ΧΕΕ: 3321	168
ΦΑΡΟΔΕΙΚΤΗΣ	170
ΠΛΟΗΓΟΣ ΤΟΜΟΣ Α΄	171
ΠΛΟΗΓΟΣ ΤΟΜΟΣ Β΄	172
ΠΛΟΗΓΟΣ ΤΟΜΟΣ Γ΄	173
ΠΛΟΗΓΟΣ ΤΟΜΟΣ Γ΄	174
ΠΛΟΗΓΟΣ ΤΟΜΟΣ Δ΄	175
ΠΛΟΗΓΟΣ ΤΟΜΟΣ Δ΄	176
ΕΥΡΕΤΗΡΙΟ Ν. ΧΑΡΤΩΝ & Ν. ΕΚΔΟΣΕΩΝ	177

## II

Αριθμός Αγγελίας 154/2023

ΜΕΣΟΓΕΙΟΣ ΘΑΛΑΣΣΑ - ΕΛΛΑΣ - Έκδοση/ Νέα Έκδοση - Κατάργηση Ένθετου Χάρτη.

1. Εκδόθηκε και κυκλοφόρησε ως Νέα Έκδοση, στο **WGS 84** ο ΧΕΕ:

Αριθμός Χάρτη	Τίτλος Χάρτη	Κλίμακα 1:	Έκδοση/ Ν. Έκδοση
<b>331/5</b> <b>WGS 84</b>	ΛΙΜΕΝΑΣ ΚΥΜΗΣ	5,000	ΣΕΠ. 2023

2. Με την Έκδοση του Νέου Χάρτη **331/5**, καταργείται ο λιμενοδείκτης Α με τίτλο «ΛΙΜΕΝΑΣ ΚΥΜΗΣ», «Κλίμακα 1:5,000», ο οποίος βρίσκεται ως ένθετος χάρτης στον **ΧΕΕ 331/1** με τίτλο «ΟΡΜΟΙ ΚΑΙ ΛΙΜΕΝΕΣ ΝΗΣΩΝ ΒΟΡΕΙΩΝ ΣΠΟΡΑΔΩΝ - ΛΙΜΕΝΑΣ ΚΥΜΗ».

(Πληροφορία: ΥΥ)

### III

#### Αριθμός Αγγελίας 155/2023

**ΜΕΣΟΓΕΙΟΣ ΘΑΛΑΣΣΑ - ΕΛΛΑΣ - Ιόνιο Πέλαγος - Νήσος Κέρκυρα - Υποβρύχιο Τηλεφωνικό Καλώδιο.**

Να σημειωθεί το σύμβολο: , μεταξύ των σημείων:


1. 39° 38' 52,8" B - 019° 53' 22,0" A
2. 39° 38' 41,4" B - 019° 53' 03,9" A
3. 39° 38' 39,3" B - 019° 52' 53,8" A
4. 39° 38' 39,5" B - 019° 52' 45,5" A
5. 39° 38' 41,8" B - 019° 52' 34,6" A
6. 39° 38' 42,0" B - 019° 52' 28,5" A
7. 39° 38' 41,2" B - 019° 52' 25,5" A
8. 39° 38' 38,1" B - 019° 52' 21,7" A
9. 39° 38' 21,2" B - 019° 51' 59,6" A (ακτή)

**ΧΕΕ: INT 3493 212/1 «ΠΡΟΣΓΕΙΑ ΚΑΙ ΛΙΜΕΝΑΣ ΚΕΡΚΥΡΑΣ» [23/2023], WGS84 DATUM**

(Πληροφορία: Vodafone)

#### Αριθμός Αγγελίας 156/2023

**ΜΕΣΟΓΕΙΟΣ ΘΑΛΑΣΣΑ - ΕΛΛΑΣ - Ιόνιο Πέλαγος - Αετός (Ακτές Ηπείρου) - Νήσος Κέρκυρα - Υποβρύχιο Τηλεφωνικό Καλώδιο.**

1. Να σημειωθεί το σύμβολο: , μεταξύ των σημείων:

1. 39° 41' 06,1" B - 020° 00' 57,7" A (ακτή)
2. 39° 40' 53,6" B - 020° 00' 46,0" A
3. 39° 40' 37,7" B - 020° 00' 42,6" A

2. Να σημειωθεί το σύμβολο: , μεταξύ των σημείων:

1. 39° 38' 56,3" B - 019° 53' 24,6" A
2. 39° 38' 42,8" B - 019° 52' 56,8" A
3. 39° 38' 45,5" B - 019° 52' 31,1" A
4. 39° 38' 24,8" B - 019° 52' 02,2" A (ακτή)

**ΧΕΕ: 211 [36/2023]**

(Πληροφορία: Vodafone)

### III

#### Αριθμός Αγγελίας 157/2023

**ΜΕΣΟΓΕΙΟΣ ΘΑΛΑΣΣΑ - ΕΛΛΑΣ - Ιόνιο Πέλαγος - Αετός, (Ακτές Ηπείρου) - Νήσος Κέρκυρα - Υποβρύχιο Τηλεφωνικό Καλώδιο.**

1. Να σημειωθεί το σύμβολο: , μεταξύ των σημείων:

1. 39° 41' 06,1" B - 020° 00' 57,7" A (ακτή)
2. 39° 40' 53,6" B - 020° 00' 46,0" A
3. 39° 40' 37,7" B - 020° 00' 42,6" A

2. Να σημειωθεί το σύμβολο: , μεταξύ των σημείων:

1. 39° 38' 56,3" B - 019° 53' 24,6" A
2. 39° 38' 42,8" B - 019° 52' 56,4" A
3. 39° 38' 45,5" B - 019° 52' 31,1" A
4. 39° 38' 24,8" B - 019° 52' 02,2" A (ακτή)

**ΧΕΕ: INT 3492 212** «ΑΠΟ Ν. ΟΘΩΝΟΙ ΜΕΧΡΙ Α. ΜΥΤΙΚΑΣ Ν. ΚΕΡΚΥΡΑ ΚΑΙ ΝΟΙ ΠΑΞΟΙ» [121/2023]

(Πληροφορία: Vodafone)

#### Αριθμός Αγγελίας 158/2023

**ΜΕΣΟΓΕΙΟΣ ΘΑΛΑΣΣΑ - ΕΛΛΑΣ - Ιόνιο Πέλαγος - Αετός, (Ακτές Ηπείρου) - Νήσος Κέρκυρα - Υποβρύχιο Τηλεφωνικό Καλώδιο.**

1. Να σημειωθεί το σύμβολο: , μεταξύ των σημείων:

1. 39° 41' 06,1" B - 020° 00' 57,7" A (ακτή)
2. 39° 40' 37,7" B - 020° 00' 42,6" A

2. Να σημειωθεί το σύμβολο: , μεταξύ των σημείων:

1. 39° 38' 56,3" B - 019° 53' 24,6" A
2. 39° 38' 42,8" B - 019° 52' 56,4" A
3. 39° 38' 45,5" B - 019° 52' 31,1" A
4. 39° 38' 24,8" B - 019° 52' 02,2" A (ακτή)

**ΧΕΕ: 21 INT 3416** [122/2023]

(Πληροφορία: Vodafone)

### III

#### Αριθμός Αγγελίας 159/2023

**ΜΕΣΟΓΕΙΟΣ ΘΑΛΑΣΣΑ - ΕΛΛΑΣ - Σαρωνικός Κόλπος - Υποβρύχιο Ηλεκτροφόρο Καλώδιο.**

Να σημειωθεί το σύμβολο:  , μεταξύ των σημείων:

1. 37° 58' 27,8" B - 023° 22' 11,4" A (ακτή)
2. 37° 57' 31,4" B - 023° 21' 19,1" A
3. 37° 51' 26,1" B - 023° 23' 30,8" A
4. 37° 44' 38,5" B - 023° 24' 08,0" A
5. 37° 43' 26,8" B - 023° 24' 42,4" A
6. 37° 42' 09,3" B - 023° 23' 58,3" A
7. 37° 39' 03,3" B - 023° 26' 50,3" A
8. 37° 37' 47,5" B - 023° 31' 21,4" A
9. 37° 35' 08,8" B - 023° 35' 44,6" A
10. 37° 33' 59,5" B - 023° 36' 02,6" A
11. 37° 31' 30,8" B - 023° 38' 00,0" A (Α πλαίσιο χάρτη)

**ΧΕΕ: 2 [72/2023]**

(Πληροφορία: ΑΔΜΗΕ)

#### Αριθμός Αγγελίας 160/2023

**ΜΕΣΟΓΕΙΟΣ ΘΑΛΑΣΣΑ - ΕΛΛΑΣ - Αιγαίο Πέλαγος - Υποβρύχιο Ηλεκτροφόρο Καλώδιο.**

Να σημειωθεί το σύμβολο:  , μεταξύ των σημείων:

1. 37° 58' 27,8" B - 023° 22' 11,4" A (ακτή)
2. 37° 57' 31,4" B - 023° 21' 19,1" A
3. 37° 44' 38,5" B - 023° 24' 08,0" A
4. 37° 43' 26,8" B - 023° 24' 42,4" A
5. 37° 41' 56,7" B - 023° 23' 58,6" A
6. 37° 39' 03,3" B - 023° 26' 50,3" A
7. 37° 35' 25,8" B - 023° 35' 25,1" A
8. 37° 33' 59,5" B - 023° 36' 02,6" A
9. 37° 29' 50,2" B - 023° 38' 48,3" A
10. 37° 28' 23,8" B - 023° 38' 54,1" A
11. 37° 21' 58,5" B - 023° 40' 46,9" A
12. 37° 16' 31,3" B - 023° 44' 41,6" A
13. 37° 09' 46,6" B - 023° 52' 18,6" A
14. 36° 50' 37,3" B - 024° 02' 55,1" A
15. 36° 49' 04,6" B - 024° 04' 55,4" A



### III

16. 36° 47' 22,5" B - 024° 05' 15,1" A
17. 36° 39' 33,9" B - 024° 12' 39,6" A
18. 36° 33' 19,1" B - 024° 14' 31,1" A
19. 36° 30' 56,4" B - 024° 14' 20,6" A
20. 36° 19' 15,9" B - 024° 16' 15,5" A
21. 35° 51' 47,6" B - 024° 31' 22,9" A
22. 35° 43' 01,1" B - 024° 34' 27,0" A
23. 35° 36' 54,8" B - 024° 40' 17,8" A
24. 35° 34' 37,9" B - 024° 48' 38,2" A
25. 35° 29' 56,3" B - 024° 55' 32,4" A
26. 35° 24' 19,5" B - 024° 55' 55,9" A (ακτή)

**ΧΕΕ: 4** [94/2023]

(Πληροφορία: ΑΔΜΗΕ)

**Αριθμός Αγγελίας 161/2023**

**ΜΕΣΟΓΕΙΟΣ ΘΑΛΑΣΣΑ - ΕΛΛΑΣ - Αιγαίο Πέλαγος - Υποβρύχιο Ηλεκτροφόρο Καλώδιο.**

Να σημειωθεί το σύμβολο:  , μεταξύ των σημείων:

1. 37° 58' 27,8" B - 023° 22' 11,4" A (ακτή)
2. 37° 57' 31,4" B - 023° 21' 19,1" A
3. 37° 51' 34,7" B - 023° 23' 26,8" A
4. 37° 44' 26,8" B - 023° 24' 10,9" A
5. 37° 43' 26,8" B - 023° 24' 42,4" A
6. 37° 41' 56,7" B - 023° 23' 58,6" A
7. 37° 38' 54,7" B - 023° 27' 07,3" A
8. 37° 35' 12,1" B - 023° 35' 41,7" A
9. 37° 33' 59,5" B - 023° 36' 02,6" A
10. 37° 29' 36,6" B - 023° 38' 49,6" A
11. 37° 28' 23,8" B - 023° 38' 54,1" A
12. 37° 21' 58,5" B - 023° 40' 46,9" A
13. 37° 16' 31,3" B - 023° 44' 41,6" A
14. 37° 09' 46,6" B - 023° 52' 18,6" A
15. 36° 49' 55,5" B - 024° 03' 36,0" A
16. 36° 49' 04,6" B - 024° 04' 55,4" A
17. 36° 47' 22,5" B - 024° 05' 15,1" A
18. 36° 39' 01,0" B - 024° 12' 57,3" A
19. 36° 33' 01,6" B - 024° 14' 33,1" A
20. 36° 32' 03,5" B - 024° 14' 18,0" A
21. 36° 19' 15,9" B - 024° 16' 15,5" A
22. 36° 13' 00,0" B - 024° 18' 53,1" A (N πλαίσιο χάρτη)

**ΧΕΕ: 41 INT 3702** [87/2023]

(Πληροφορία: ΑΔΜΗΕ)

### III

#### Αριθμός Αγγελίας 162/2023

ΜΕΣΟΓΕΙΟΣ ΘΑΛΑΣΣΑ - ΕΛΛΑΣ - Αιγαίο Πέλαγος - Υποβρύχιο Ηλεκτροφόρο Καλώδιο.

Να σημειωθεί το σύμβολο:  , μεταξύ των σημείων:

1. 36° 54' 00,0" B - 024° 01' 15,8" A (**B** πλαίσιο χάρτη)
2. 36° 49' 51,9" B - 024° 03' 39,2" A
3. 36° 49' 17,9" B - 024° 04' 39,8" A
4. 36° 48' 55,6" B - 024° 05' 01,8" A
5. 36° 47' 22,5" B - 024° 05' 15,1" A
6. 36° 39' 33,9" B - 024° 12' 39,6" A
7. 36° 33' 00,9" B - 024° 14' 33,0" A
8. 36° 32' 03,5" B - 024° 14' 18,0" A
9. 36° 19' 15,9" B - 024° 16' 15,5" A
10. 36° 15' 51,2" B - 024° 17' 47,6" A
11. 36° 15' 02,6" B - 024° 17' 59,3" A
12. 36° 12' 18,5" B - 024° 19' 13,4" A
13. 36° 11' 37,7" B - 024° 19' 45,7" A
14. 36° 01' 57,1" B - 024° 25' 25,5" A
15. 36° 01' 22,5" B - 024° 25' 37,8" A
16. 35° 59' 15,7" B - 024° 27' 20,3" A
17. 35° 55' 48,9" B - 024° 29' 00,0" A (**A** πλαίσιο χάρτη)

ΧΕΕ: 43 INT 3700 [89/2023]

(Πληροφορία: ΑΔΜΗΕ)

#### Αριθμός Αγγελίας 163/2023

ΜΕΣΟΓΕΙΟΣ ΘΑΛΑΣΣΑ - ΕΛΛΑΣ - Θρακικό Πέλαγος - Ανατολικά Λιμένα Αλεξανδρούπολης - Αγωγός Αερίου - Σημείωση.

#### Σχετική Προαγγελία 1338/2023

1. Να σημειωθεί:  , μεταξύ των σημείων:

1. 40° 50' 47,0" B - 025° 55' 41,2" A (Ακτή)
2. 40° 48' 23,2" B - 025° 55' 37,7" A
3. 40° 47' 55,1" B - 025° 55' 28,1" A
4. 40° 47' 27,0" B - 025° 54' 59,8" A
5. 40° 47' 11,7" B - 025° 54' 22,5" A (Νότιο πλαίσιο χάρτη)

2. Η συνημμένη σημείωση να τοποθετηθεί στη θέση με κέντρο το σημείο:

### III

40° 51,3' B - 025° 50,5' A.

**ΧΕΕ: 322/1** «ΠΡΟΣΓΕΙΑ ΚΑΙ ΛΙΜΕΝΑΣ ΑΛΕΞΑΝΔΡΟΥΠΟΛΗΣ» [Νέος Χάρτης]  
WGS84 DATUM

(Πληροφορία: gastrade)

**Αριθμός Αγγελίας 164/2023**

**ΜΕΣΟΓΕΙΟΣ ΘΑΛΑΣΣΑ - ΕΛΛΑΣ - Θρακικό Πέλαγος - Ανατολικά Λιμένα  
Αλεξανδρούπολης - Αγωγός Αερίου - Σημείωση.**

#### Σχετική Προαγγελία 1338/2023

1. Να σημειωθεί: <sup>Αέριο</sup>  
(βλέπε Σημείωση), μεταξύ των σημείων:

1. 40° 50' 50,3" B - 025° 55' 43,4" A (Ακτή)
2. 40° 48' 26,5" B - 025° 55' 39,8" A
3. 40° 47' 44,5" B - 025° 55' 19,4" A
4. 40° 47' 16,0" B - 025° 54' 28,8" A
5. 40° 45' 38,1" B - 025° 43' 01,6" A

2. Η συνημμένη σημείωση να τοποθετηθεί στη θέση με κέντρο το σημείο:  
40° 15' 00" B - 026° 48' 00" A.

**ΧΕΕ: 322** [139/2022]

(Πληροφορία: gastrade)

**Αριθμός Αγγελίας 165/2023**

**ΜΕΣΟΓΕΙΟΣ ΘΑΛΑΣΣΑ - ΕΛΛΑΣ - Θρακικό Πέλαγος - Ανατολικά Λιμένα  
Αλεξανδρούπολης - Αγωγός Αερίου - Σημείωση.**

#### Σχετική Προαγγελία 1338/2023

1. Να σημειωθεί: <sup>Αέριο</sup>  
(βλέπε Σημείωση), μεταξύ των σημείων:

### III

1.  $40^{\circ} 50' 50,3''$  B -  $025^{\circ} 55' 43,4''$  A (Ακτή)
2.  $40^{\circ} 48' 13,7''$  B -  $025^{\circ} 55' 37,2''$  A
3.  $40^{\circ} 47' 44,5''$  B -  $025^{\circ} 55' 19,4''$  A
4.  $40^{\circ} 47' 22,9''$  B -  $025^{\circ} 54' 48,0''$  A
5.  $40^{\circ} 47' 13,5''$  B -  $025^{\circ} 54' 16,4''$  A
6.  $40^{\circ} 45' 38,1''$  B -  $025^{\circ} 43' 01,6''$  A

2. Η συνημμένη σημείωση να τοποθετηθεί στη θέση με κέντρο το σημείο:  
 $40^{\circ} 47' 30''$  B -  $025^{\circ} 08' 30''$  A.

**ΧΕΕ: 3221** [139/2022]

(Πληροφορία: gastrade)

**Αριθμός Αγγελίας 166/2023**

**ΜΕΣΟΓΕΙΟΣ ΘΑΛΑΣΣΑ - ΕΛΛΑΣ - Θρακικό Πέλαγος - Ανατολικά Λιμένα  
Αλεξανδρούπολης - Αγωγός Αερίου - Σημείωση.**

**Σχετική Προαγγελία 1338/2023**

1. Να σημειωθεί:  $\overset{\text{Αέριο}}{\rightarrow\rightarrow\rightarrow}$  (βλέπε Σημείωση), μεταξύ των σημείων:

1.  $40^{\circ} 50' 50,3''$  B -  $025^{\circ} 55' 43,4''$  A (Ακτή)
2.  $40^{\circ} 48' 26,5''$  B -  $025^{\circ} 55' 39,8''$  A
3.  $40^{\circ} 47' 44,5''$  B -  $025^{\circ} 55' 19,4''$  A
4.  $40^{\circ} 47' 16,0''$  B -  $025^{\circ} 54' 28,8''$  A
5.  $40^{\circ} 45' 38,1''$  B -  $025^{\circ} 43' 01,6''$  A

2. Η συνημμένη σημείωση να τοποθετηθεί στη θέση με κέντρο το σημείο:  
 $39^{\circ} 43' 00''$  B -  $026^{\circ} 42' 00''$  A.





**ΧΕΕ: 32** [139/2022]

(Πληροφορία: gastrade)

### III

#### Αριθμός Αγγελίας 167/2023

#### ΜΕΣΟΓΕΙΟΣ ΘΑΛΑΣΣΑ - ΕΛΛΑΣ - Θερμαϊκός Κόλπος - Όρμος Θεσσαλονίκης - Λιμένας Θεσσαλονίκης - Ενημέρωση ΧΕΕ.

1. Να διαγραφεί το σύμβολο: ★ Q.G.1s3m (temp), στη θέση:  
40° 37,95' Β - 022° 54,33' Α.
2. Να διαγραφεί το σύμβολο: ★ Q.R.1s6m (temp), στη θέση:  
40° 37,97' Β - 022° 54,76' Α.
3. Να σημειωθεί το σύμβολο:  Q.G.1s (temp), στη θέση:  
40° 37,94' Β - 022° 54,33' Α.
4. Να σημειωθεί το σύμβολο:  Q.R.1s (temp), στη θέση:  
40° 37,93' Β - 022° 54,76' Α.
5. Να διαγραφεί το σύμβολο: ★ Σπ.Πρ.1δ3μ (προσρ), στη θέση:  
40° 37,95' Β - 022° 54,33' Α.
6. Να διαγραφεί το σύμβολο: ★ Σπ.Ερ.1δ6μ (προσρ), στη θέση:  
40° 37,97' Β - 022° 54,76' Α.
7. Να σημειωθεί το σύμβολο:  Σπ.Πρ.1δ (προσρ), στη θέση:  
40° 37,94' Β - 022° 54,33' Α.
8. Να σημειωθεί το σύμβολο:  Σπ.Ερ.1δ (προσρ), στη θέση:  
40° 37,93' Β - 022° 54,76' Α.
9. Να διαγραφεί το σύμβολο: ★ Q.G., στη θέση:  
40° 38' 00" Β - 022° 54' 22" Α.
10. Να διαγραφεί το σύμβολο: ★ Q.R., στη θέση:  
40° 38' 02" Β - 022° 54' 48" Α

**ΧΕΕ:** INT 3773 311/1 (1, 2, 3, 4) [Νέος Χάρτης] WGS84 DATUM, 311/3 (5, 6, 7, 8) [181/2017] WGS84 DATUM, INT 3772 3111 «ΠΡΟΣΓΕΙΑ ΚΟΛΠΟΥ ΚΑΙ ΛΙΜΕΝΑ ΘΕΣΣΑΛΟΝΙΚΗΣ» (9, 10) [98/2023]

(Πληροφορία: ΟΛΘ)

### III

#### Αριθμός Αγγελίας 168/2023

**ΜΕΣΟΓΕΙΟΣ ΘΑΛΑΣΣΑ - ΕΛΛΑΣ - Αιγαίο Πέλαγος - Νήσος Λέσβος - Δυτικές Ακτές - Όρμος Πέτρα - Υδάτινο Πεδίο.**

1. Να σημειωθεί:  , μεταξύ των σημείων:

α. 39° 20' 22,7" Β - 026° 10' 13,0" Α (Δ πλαίσιο λιμενοδείκτη)

β. 39° 20' 17,1" Β - 026° 10' 27,6" Α

γ. 39° 20' 15,4" Β - 026° 10' 26,5" Α

δ. 39° 20' 20,4" Β - 026° 10' 13,0" Α (Δ πλαίσιο λιμενοδείκτη)

2. Να σημειωθεί:  , στη θέση:  
39° 20' 27" Β - 026° 10' 00" Α

**ΧΕΕ: 3321** «ΔΥΤΙΚΕΣ ΑΚΤΕΣ Ν. ΛΕΣΒΟΥ ΚΑΙ ΕΝΑΝΤΙ ΑΚΤΕΣ Μ. ΑΣΙΑΣ» (λιμενοδείκτης «ΟΡΜΟΣ ΠΕΤΡΑ») (1), **3321** «ΔΥΤΙΚΕΣ ΑΚΤΕΣ Ν. ΛΕΣΒΟΥ ΚΑΙ ΕΝΑΝΤΙ ΑΚΤΕΣ Μ. ΑΣΙΑΣ» (2) [158/2022].

(Πληροφορία: ΓΕΝ)

#### Αριθμός Αγγελίας 169/2023

**ΜΕΣΟΓΕΙΟΣ ΘΑΛΑΣΣΑ - ΕΛΛΑΣ - Αιγαίο Πέλαγος - Νήσος Εύβοια - Λιμένας Κύμη - Ενημέρωση ΧΕΕ.**

Να διαγραφεί ο λιμενοδείκτης «ΛΙΜΕΝΑΣ ΚΥΜΗΣ» ο οποίος περιέχεται στον χάρτη «331/1» «ΟΡΜΟΙ ΚΑΙ ΛΙΜΕΝΕΣ ΝΗΣΩΝ ΒΟΡΕΙΩΝ ΣΠΟΡΑΔΩΝ - ΛΙΜΕΝΑΣ ΚΥΜΗ», λόγω έκδοσης του νέου χάρτη «331/5» **WGS 84** «ΛΙΜΕΝΑΣ ΚΥΜΗΣ».

**ΧΕΕ: 331/1** «ΟΡΜΟΙ ΚΑΙ ΛΙΜΕΝΕΣ ΝΗΣΩΝ ΒΟΡΕΙΩΝ ΣΠΟΡΑΔΩΝ - ΛΙΜΕΝΑΣ ΚΥΜΗ» [76/2021].

(Πληροφορία: ΥΥ)

## V

### ΟΔΗΓΙΕΣ ΔΙΟΡΘΩΣΕΩΣ ΦΑΡΟΔΕΙΚΤΗ ΕΛΛΗΝΙΚΩΝ ΑΚΤΩΝ ΕΚΔΟΣΕΩΣ 2021

1. Οι διορθώσεις (αλλαγές, προσθήκες, διαγραφές) του Φαροδείκτη περιέχονται στο μέρος IV των μηνιαίων τευχών των Αγγελιών για τους Ναυτιλλόμενους και δίδονται κατά στήλες ως ακολούθως:

- **Πρώτη στήλη:** Αναγράφεται ο Αριθμός Ελληνικού Φαροδείκτη (ΑΕΦ) που επηρεάζεται από τη διόρθωση. Εφόσον ο αναγραφόμενος ΑΕΦ δεν υπάρχει στο Φαροδείκτη, τότε πρόκειται για νέο και τα στοιχεία του πρέπει να καταχωρηθούν στην ανάλογη μεταξύ των ΑΕΦ σειρά του Φαροδείκτη.
- **Λοιπές στήλες:**
  - ✓ Τα στοιχεία των διορθώσεων δίδονται ανά στήλες. Τα παλαιά στοιχεία διαγράφονται και αναγράφονται αντίστοιχα τα νέα. Στις στήλες που δεν επηρεάζονται σημειώνονται δύο παύλες (- -).
  - ✓ Με **πλάγια γράμματα** σημειώνονται οι φωτοσημαντήρες και η διαγραφή των στηλών.

2. Συνιστάται μικρής εκτάσεως διορθώσεις να καταχωρούνται με το χέρι, ενώ προσθήκες νέων ΑΕΦ ή διορθώσεις μεγάλης έκτασης να αποκόπτονται και να επικολλούνται στο Φαροδείκτη.

3. Οι μηνιαίες διορθώσεις να καταχωρούνται στον «Πίνακα Διορθώσεων».

#### Αριθμός Αγγελίας 170/2023

1	2	3	4	5	6	7	8
<b>7612</b>	ΦΟΥΡΝΟΙ ΙΚΑΡΙΑΣ Κεφαλή προσήνεμου λιμενοβραχίονα αλ. καταφυγίου.	37 34.62 26 28.72	Av Ep 3δ	7	3	Σιδηρόπλεκτος οβελός με εξώστη, μεταλλική στήλη και ερυθρά οριζόντια λουρίδα. Σχ.21.	
N .....	ΦΟΥΡΝΟΙ ΙΚΑΡΙΑΣ Fishing port. Windward breakwater. Head.		Fl R 3s 0.3+2.7=3δ/s			Metal framework with gallery, metal column and red band. Fig. 21.	
<b>7612.1</b>	ΦΟΥΡΝΟΙ ΙΚΑΡΙΑΣ Κεφαλή υπήνεμου λιμενοβραχίονα αλ. καταφυγίου.	37 34.63 26 28.75	Av Pr 3δ	7	3	Σιδηρόπλεκτος οβελός με εξώστη, μεταλλική στήλη και πράσινη οριζόντια λουρίδα. Σχ.21.	
N .....	ΦΟΥΡΝΟΙ ΙΚΑΡΙΑΣ Fishing port. Leeward breakwater. Head.		Fl G 3s 0.3+2.7=3δ/s			Metal framework with gallery, metal column and green band. Fig. 21.	
<b>7613</b>	ΦΟΥΡΝΟΙ ΙΚΑΡΙΑΣ Κεφαλή λιμενοβραχίονα.	37 34.69 26 28.66	Av Ep 3δ Fl R 3s 0.3+2.7=3δ/s	7	3	Σιδηρόπλεκτος οβελός με εξώστη, μεταλλική στήλη και ερυθρά οριζόντια λουρίδα. Σχ.21.	
N .....	ΦΟΥΡΝΟΙ ΙΚΑΡΙΑΣ Breakwater. Head.					Metal framework with gallery, metal column and red band. Fig. 21.	

V



## V

Αριθμός Αγγελίας 171/2023

ΠΛΟΗΓΟΣ ΤΟΜΟΣ Α΄ (5<sup>η</sup> ΕΚΔΟΣΗ 2015) - ΜΕΣΟΓΕΙΟΣ ΘΑΛΑΣΣΑ - ΕΛΛΑΣ - Ιόνιο Πέλαγος - Νήσος Ιθάκη - Ορμίσκος Άγ. Νικόλαος - Ενημέρωση Ναυτιλιακών Οδηγιών Ελληνικών Ακτών.

243

**A 55 - Δ 24 Αντί:** «Σε μικρή απόσταση ..... του ορμίσκου σε βάθη 9 μέτρων», **διάβαζε:** «**Προσοχή απαιτείται** διότι **ΒΑ** της βραχονησίδας Άγ. Νικόλαος, σε μικρή απόσταση, υπάρχουν δύο (2) βράχοι κάτω από την επιφάνεια της θάλασσας επικίνδυνοι για τη ναυσιπλοΐα, με μικρό βάθος άνωθέν τους. Ο βορειότερος ονομάζεται «**Υφαλος Αγριόγατος**». Επιπλέον επικίνδυνη περιοχή αβαθών εκτείνεται ανατολικά της βραχονησίδας Άγ. Νικόλαος, στον άξονα Βορράς - Νότος, με βάθη μικρότερα του μέτρου. Η είσοδος του ορμίσκου είναι περίπου 180 μέτρα, σχηματίζεται μεταξύ της παραπάνω υφάλου και των έναντι προς αυτή βορείων παραλίων. Κατά την είσοδο στον ορμίσκο Άγ. Νικόλαος απαιτείται ιδιαίτερη προσοχή λόγω του μικρού πλάτους της εισόδου του και λόγω της ύπαρξης της υφάλου Αγριόγατος. Τα παράλια του μυχού είναι αμμώδη με βάθη μέχρι 9 μέτρα.»

(Πληροφορία: ΥΥ)

Αριθμός Αγγελίας 172/2023

ΠΛΟΗΓΟΣ ΤΟΜΟΣ Β΄ (Ε΄ ΕΚΔΟΣΗ 2019) - ΜΕΣΟΓΕΙΟΣ ΘΑΛΑΣΣΑ - Αργολικός Κόλπος - Λιμενίσκος Τολό - Ενημέρωση Ναυτιλιακών Οδηγιών Ελληνικών Ακτών (Πλοηγός).

191

**A 36 Αντί:** «4,6», **διάβαζε:** «3,7»

**A 40 Αντί:** «3,5 μέχρι 4,5 μέτρα», **διάβαζε:** «2,2 μέχρι 4,6 μέτρα»

**A 42 Αντί:** «2,3 μέχρι 3 μέτρα», **διάβαζε:** «1,1 μέχρι 2,9 μέτρα»

**A 51 - 52 Αντί:** «3 προβλήτες», **διάβαζε:** «4 προβλήτες»

(Πληροφορία: ΥΥ)

V

## V

Αριθμός Αγγελίας 173/2023

ΠΛΟΗΓΟΣ ΤΟΜΟΣ Γ΄ (5<sup>η</sup> ΕΚΔΟΣΗ 2016) - ΜΕΣΟΓΕΙΟΣ ΘΑΛΑΣΣΑ - ΕΛΛΑΣ - Παγασητικός Κόλπος - Όρμος Αλμυρού - Αλ. Καταφύγιο - Αγ. Ιωάννης - Ενημέρωση Ναυτιλιακών Οδηγιών Ελληνικών Ακτών.

217

**A 18 Μετά:** «του όρμου Σούρπης,», **πρόσθεσε:** «σε απόσταση ένα μίλι περίπου σχεδόν βόρεια από την παραπάνω προεξοχή της ακτής, έχει κατασκευαστεί ο μικρός λιμενίσκος του Αγ. Ιωάννη. Η είσοδος του είναι στραμμένη προς το νότο και τα βάθη στο εσωτερικό του είναι μικρότερα του μέτρου. Στη συνέχεια»

**A 21 Αντί:** «5,7», **διάβαζε:** «4,7»

(Πληροφορία: ΥΥ)

Αριθμός Αγγελίας 174/2023

ΠΛΟΗΓΟΣ ΤΟΜΟΣ Γ΄ (5<sup>η</sup> ΕΚΔΟΣΗ 2016) - ΜΕΣΟΓΕΙΟΣ ΘΑΛΑΣΣΑ - ΕΛΛΑΣ - Όρμος Θεσσαλονίκης - Λιμένας Θεσσαλονίκης - Ενημέρωση Ναυτιλιακών Οδηγιών Ελληνικών Ακτών.

353

**Δ 22 - 26 Αντί:** «Στο νοτιότερο τμήμα ..... σπινθηρίζον φανός.», **διάβαζε:** «Το νότιο υποθαλάσσιο όριο των έργων του υπό κατασκευή προβλήτα επισημαίνεται από δύο προσωρινούς φωτοσημαντήρες. Στο δυτικό όριο έχει τοποθετηθεί πράσινος φωτοσημαντήρας με σπινθηρίζον πράσινο φως και στο ανατολικό ερυθρός με σπινθηρίζον ερυθρό φως.»

(Πληροφορία: ΟΛΘ)

V

## V

Αριθμός Αγγελίας 175/2023

**ΠΛΟΗΓΟΣ ΤΟΜΟΣ Δ΄ (6<sup>η</sup> ΕΚΔΟΣΗ 2015) - ΜΕΣΟΓΕΙΟΣ ΘΑΛΑΣΣΑ - ΕΛΛΑΣ - Θρακικό Πέλαγος - Ανατολικά Λιμένα Αλεξανδρούπολης - Αγωγός Αερίου - Ενημέρωση Πλοηγού.**

55

**Δ 19 Πρόσθεσε:** «Σε απόσταση τρία (3) δέκατα του μιλίου περίπου, ανατολικά του παραπάνω αγωγού υπάρχουν οι εγκαταστάσεις φυσικού αερίου απ όπου εκκινεί αγωγός, ο οποίος αρχικά κατευθύνεται προς νότο για τρία (3) ν. μίλια περίπου και κατόπιν στρέφει προς τα νοτιοδυτικά για δέκα (10) ν. μίλια περίπου.»

(Πληροφορία: gastrade)

Αριθμός Αγγελίας 176/2023

**ΠΛΟΗΓΟΣ ΤΟΜΟΣ Δ΄ (6<sup>η</sup> ΕΚΔΟΣΗ 2015) - ΜΕΣΟΓΕΙΟΣ ΘΑΛΑΣΣΑ - ΕΛΛΑΣ - Αιγαίο Πέλαγος - Νήσος Λέσβος - Δυτικές Ακτές - Όρμος Πέτρα - Υδάτινο Πεδίο.**

115

**Δ 37 Πρόσθεσε:** «**Υδάτινο Πεδίο** λειτουργεί περί το κέντρο της εισόδου του όρμου Πέτρα. Εκκινεί σε απόσταση δύο δέκατα του μιλίου σχεδόν **Δ** από την κεφαλή του λιμενοβραχίονα και αποτελείται από ένα (1) υδάτινο διάδρομο ο οποίος έχει διεύθυνση σχεδόν **ΒΔ/ΝΑ**.»

(Πληροφορία: ΓΕΝ)

V

## VI

Αριθμός Αγγελίας 177/2023

ΜΕΣΟΓΕΙΟΣ ΘΑΛΑΣΣΑ - ΕΛΛΑΣ - Έκδοση, Κατάργηση ΧΕΕ - Ενημέρωση - Ευρετηρίου Ν. Χαρτών & Ν. Εκδόσεων της ΥΥ (16<sup>η</sup> Έκδοση 2019).

Το Ευρετήριο Ν. Χαρτών και Ν. Εκδόσεων της ΥΥ (16<sup>η</sup> Έκδοση 2019) να ενημερωθεί ως εξής:

**Σελίδα/ Page: 3, 37**

Μεταξύ των αριθμών των χαρτών «331/4 & 332» να σημειωθούν αντίστοιχα τα στοιχεία του νέου ΧΕΕ ως εξής:

Αριθμός Χάρτη	Σελίδα	Μέγεθος*
331/5	18, 19	A

Chart No.	Page	Size*
331/5	52, 53	A

**Σελίδα/ Page: 18, 52**

1. Στο διαγραμματικό ευρετήριο παράπλευρα της ένδειξης «Κύμη/ Κύμι» να αντικατασταθεί ο αριθμός «331/1» με τον αριθμό «331/5».

**Σελίδα/ Page: 20, 54**

1. Από τις στήλες του χάρτη «331/1», να διαγραφούν τα εξής:

Αριθμός Χάρτη	Τίτλος Χάρτη	Κλίμακα
331/1	Λιμένας Κύμης	
	Α Λιμένας Κύμης (Ν. Εύβοια)	5 000

Chart No.	Title of Chart	Scale
331/5	Κύμι Harbour	
	Α Κύμι Harbour	5 000

2. Μεταξύ των αριθμών των χαρτών «331/4 & 332/1» να σημειωθούν τα στοιχεία του νέου χάρτη ως εξής:

Αριθμός Χάρτη	Τίτλος Χάρτη	Κλίμακα	Έκδοση	Νέα Έκδοση
331/5	Λιμένας Κύμης (WGS 84)	5 000	2023	-





## VI

Chart No.	Title of Chart	Scale	Publication	New Edition
331/5	Kými Harbour (WGS 84)	5 000	2023	-

(Πληροφορία: ΥΥ)



## VII

Προαγγελίες για τους Ναυτιλλόμενους της Περιοχής  
Μεσογείου - Μαύρης Θάλασσας (Περιοχή III) που Ισχύουν  
από 26 Σεπτεμβρίου μέχρι και 3 Οκτωβρίου 2023  
Σχετική Αγγελία αριθμός 13/2023

### TELEMARTES

#### SECTION A

NAVAREA III Warnings originated from September 26th 2023 to October 3rd 2023:

0095/23 MEDITERRANEAN SEA, BLACK SEA AND AZOV SE  
NAVAREA III WARNINGS IN FORCE ON 03 OCT23 AT 0600 UTC.  
2022: 0092, 0122, 0124.

2023: 0023, 0049, 0072, 0075, 0089, 0092, 0093, 0095.

1.- ONLY THOSE LESS THAN 42 DAYS OLD ARE DAILY BROADCASTED ON  
SAFETYNET AND SAFETYCAST AT 1200 UTC AND 2359 UTC.

2.- ALL NAVAREA III WARNINGS IN FORCE ARE AVAILABLE ON THE WEB-SITE  
[https://armada.defensa.gob.es/ihm/Aplicaciones/Navareas/Index\\_Navareas\\_xml\\_en.html](https://armada.defensa.gob.es/ihm/Aplicaciones/Navareas/Index_Navareas_xml_en.html)

3.- NEW NAVAREA III WARNINGS ARE ALSO PRINTED IN THE WEEKLY EDITION  
OF SPANISH NOTICES TO MARINERS (SECTION 5).

4.- CANCEL THIS MESSAGE ON 092359 UTC OCT23.

#### SECTION B

Summary of drilling rigs updated to NAVAREA III 0095/23 warning.

Mediterranean Sea S/SE.

MARIDIVE 520	31-24,0N	030-12,3E
SNEFERU	31-26,2N	032-58,0E
P. Fouad	31-30,9N	032-31,6E
SCARABEO 6	31-36,0N	030-00,1E
ATWOOD AURORA	31-36,3N	030-04,7E
ENSCO DS-6	31-36,6N	029-50,3E
Karous	31-37,8N	032-14,1E
MARI-B	31-44,9N	034-18,3E
JP BUSSEL	31-46,1N	031-20,6E
TEMSAH SE-1	31-48,4N	031-18,4E
Senefru	31-48,9N	030-56,1E
ROSETTA 1	31-50,8N	030-31,2E
MAERSK GUARDIN	31-50,8N	030-38,5E
OCEAN LEXINGTON	31-53,2N	031-53,4E
EI QAHER-2	31-54,3N	031-54,0E
Adryatic 4	31-55,5N	032-31,3E

## VII

MAERSK DISCOVERER	32-03,3N	032-18,7E
DISCOVERER AMERICAS	32-15,5N	028-38,7E
ATWOOD BEACOM	32-53,8N	035-01,1E
SAIPEM 10000	32-59,6N	032-16,6E
PRIDE NORTH AMERICA	33-00,3N	033-43,3E
STENA DRILL MAX	33-13,5N	034-17,3E
IMO 8768854	33-20,5N	034-30,1E
DIDON	33-47,4N	011-53,0E
HASDRUBAL	34-08,9N	011-36,6E
MISKAR	34-22,4N	011-52,0E
IMO 9705093	35-22,5N	030-06,0E
HALK EL MENZEL	35-55,6N	011-33,7E

### Adriatic Sea-Ionian Sea.

Aquila 2	40-55,8N	018-19,6E
Bonaccia	43-35,5N	014-21,5E
KEY MANHATTAN	44-07,8N	013-00,2E
ANNALISA	44-10,2N	013-06,8E
Steward	44-12,8N	012-46,5E
Annabella	44-13,7N	013-04,7E
Morena I	44-13,8N	012-28,9E
IKA-A	44-21,5N	013-29,3E
IDA-B	44-26,8N	013-29,1E
Armida 1	44-28,5N	012-26,9E
Tea	44-30,0N	013-01,1E
IRINA	44-31,7N	013-22,8E
IMO 8752283	44-38,1N	013-12,4E
Ana	44-41,0N	013-16,1E
Ivana B	44-41,2N	013-13,1E
VESNA	44-41,2N	013-19,1E
Ivana E	44-44,7N	013-14,8E
IVANA D	44-47,1N	013-15,8E
IZABELA SOUTH	44-57,5N	013-09,1E
OCEAN KING	44-58,5N	013-08,0E
IZABELA NORTH	44-58,8N	013-07,8E

### Azov Sea-Black Sea

IMO 9503770, MMSI 271046008	42-34,5N	031-25,2E
IMO 9503768, MMSI 271046765	42-52,0N	031-16,3E
GLOBETROTTER 2	43-04,1N	029-28,6E
DEEPWATER CHAMPION	43-52,1N	030-45,6E

## VII

SATURN	44-04,1N	029-58,0E
ANA	44-04,3N	029-58,2E
URANUS	44-10,4N	030-08,2E
TAVRIDA	45-21,4N	030-54,2E
B-312	45-34,2N	032-47,3E
UKRAINE (B-319)	45-35,4N	032-42,8E
NUMBER 11	45-40,5N	031-41,1E
SIVASH	45-42,4N	031-52,6E
NUMBER 10	45-42,7N	031-51,5E
Geolog-1	46-31,8N	037-01,0E

**ISSN: 2653-9314**