



# ΑΓΓΕΛΙΕΣ ΓΙΑ ΤΟΥΣ ΝΑΥΤΙΛΛΟΜΕΝΟΥΣ

Μηνιαίο Τεύχος 7

31 Ιουλίου 2024

Αγγελίες με αριθμό από 116 έως και 130

---

## ΠΕΡΙΕΧΟΜΕΝΑ

---

	<b>Σελίδα</b>
<b>I</b> Ευρετήριο Αγγελιών	3
<b>II</b> Αγγελίες έκδοσης νέων Ναυτικών Χαρτών και Ναυτιλιακών Εκδόσεων	5
<b>III</b> Αγγελίες διόρθωσης Ναυτικών Χαρτών	6
<b>IV</b> Αγγελίες διόρθωσης Φαροδείκτη	10
<b>V</b> Αγγελίες διόρθωσης Πλοηγών	12
<b>VI</b> Αγγελίες διόρθωσης λοιπών Ν. Εκδόσεων	14
<b>VII</b> Προαγγελίες NAVAREA III	15

Επικολλήματα περιέχονται μετά το μέρος VII

---

**Ταχυδρομική Διεύθυνση:** ΥΔΡΟΓΡΑΦΙΚΗ ΥΠΗΡΕΣΙΑ,  
Διεύθυνση Ασφάλειας Ναυσιπλοΐας  
ΤΓΝ 1040, ΑΘΗΝΑ

**Τηλ:** (+30) 210 655 1772  
(+30) 210 655 1806

**e - mail:** [nasf\\_hnhs@navy.mil.gr](mailto:nasf_hnhs@navy.mil.gr)

**Web:** [www.hnhs.gr](http://www.hnhs.gr)

Πλοίαρχος Ι. Αστερίου ΠΝ  
Διοικητής

Οι Ετήσιες (Μόνιμες) αγγελίες, οι μηνιαίες αγγελίες για τους Ναυτιλλόμενους και τα Συμπληρωματικά φυλλάδια των Ναυτιλιακών Οδηγιών συντάσσονται με ευθύνη της Διεύθυνσης Ασφάλειας Ναυσιπλοΐας της ΥΥ. Όλες οι πληροφορίες που παρέχονται στις αγγελίες για τους Ναυτιλλόμενους αφορούν στους Ν. Χάρτες & στις Ν. Εκδόσεις και πρέπει να καταχωρούνται σε αυτές για να παραμένουν ενημερωμένες. Οι γεωγραφικές συντεταγμένες αναφέρονται στο γεωδαιτικό σύστημα αναφοράς του χάρτη που καλύπτει την περιοχή και έχει τη μεγαλύτερη κλίμακα.

**Τα όρια των τομέων των φανών, η ευθυγράμμιση των ιθυτήριων φανών και των φανών σε ευθυγράμμιση, η προτεινόμενη πορεία και ο τομέας των φανών κατεύθυνσης, δίνονται όπως τα βλέπει ο παρατηρητής από τη θάλασσα.**

**Όλες οι διοπτεύσεις αναφέρονται στον αληθή βορρά και μετρώνται κατά τη φορά των δεικτών του ρολογιού από 000° μέχρι 359°.**

Οι ναυτιλλόμενοι παρακαλούνται να ενημερώνουν την Υδρογραφική Υπηρεσία ΠΝ, αμέσως μόλις εντοπίσουν κάποιο ναυτιλιακό κίνδυνο ή διαπιστώσουν διαφορές μεταξύ των στοιχείων που παρέχονται στους Ν. Χάρτες & Ν. Εκδόσεις και της πραγματικής κατάστασης, στην ταχυδρομική διεύθυνση, τηλέφωνα, και διεύθυνση ηλεκτρονικού ταχυδρομείου που αναγράφονται στο εξώφυλλο του τεύχους μηνιαίων αγγελιών ή στην πλησιέστερη Λιμενική Αρχή.

Για σβέσεις ή προβλήματα λειτουργίας των πυρσών (Φάρων, Φανών και Φωτοσημαντήρων) να ενημερώνεται αμέσως:

➤ **Η Υπηρεσία Φάρων ΠΝ,**

Στην Ταχυδρομική Διεύθυνση:

Υπηρεσία Φάρων, Τ.Κ 185 10, ΠΕΙΡΑΙΑΣ

Στα τηλέφωνα:

(+30) 210 458 1508

Στη διεύθυνση ηλεκτρονικού ταχυδρομείου: [yf\\_epix@navy.mil.gr](mailto:yf_epix@navy.mil.gr)

➤ **Ή η πλησιέστερη Λιμενική Αρχή,** με ταυτόχρονη κοινοποίηση στην ΥΥ ΠΝ.

Οι αγγελίες, τα μηνύματα NAVTEX, οι προαγγελίες για τους ναυτιλλόμενους και το δελτίο καιρού (METEO), είναι διαθέσιμα και στο δικτυακό τόπο της ΥΥ: [www.hnhs.gr](http://www.hnhs.gr)

Οι Ναυτιλλόμενοι μπορούν να προμηθεύονται το τεύχος των Ετήσιων (Μονίμων) αγγελιών καθώς και τα Μηνιαία τεύχη αγγελιών, δωρεάν από τα γραφεία πώλησης Ν. Χαρτών & Ν. Εκδόσεων της Υδρογραφικής Υπηρεσίας.

**I**

**ΕΥΡΕΤΗΡΙΟ ΑΓΓΕΛΙΩΝ ΤΕΥΧΟΥΣ**  
**&**  
**Ν. ΧΑΡΤΕΣ - Ν. ΕΚΔΟΣΕΙΣ ΠΟΥ ΕΠΗΡΕΑΖΟΝΤΑΙ**

ΑΡΙΘΜΟΣ ΑΓΓΕΛΙΑΣ	ΣΕΛΙΔΑ	Ν. ΧΑΡΤΕΣ - Ν. ΕΚΔΟΣΕΙΣ
<b>116</b>	5	ΧΕΕ: <b>INT 3768 312/1</b> Νέα Έκδοση <b>WGS84</b>
<b>117</b>	6	ΧΕΕ: <b>2</b>
<b>118</b>	6	ΧΕΕ: <b>4</b>
<b>119</b>	7	ΧΕΕ: <b>43 INT 3700</b>
<b>120</b>	7	ΧΕΕ: <b>INT 3736 424</b>
<b>121</b>	8	ΧΕΕ: <b>INT 3734 423</b>
<b>122</b>	8	ΧΕΕ: <b>433 WGS84</b>
<b>123</b>	9	ΧΕΕ: <b>444</b>
<b>124</b>	9	ΧΕΕ: <b>422/3</b>
<b>125</b>	10	ΦΑΡΟΔΕΙΚΤΗΣ
<b>126</b>	12	ΠΛΟΗΓΟΣ ΤΟΜΟΣ Β΄
<b>127</b>	12	ΠΛΟΗΓΟΣ ΤΟΜΟΣ Β΄
<b>128</b>	13	ΠΛΟΗΓΟΣ ΤΟΜΟΣ Γ΄
<b>129</b>	13	ΠΛΟΗΓΟΣ ΤΟΜΟΣ Δ΄
<b>130</b>	14	ΕΥΡΕΤΗΡΙΟ Ν. ΧΑΡΤΩΝ & Ν. ΕΚΔΟΣΕΩΝ

**ΕΥΡΕΤΗΡΙΟ Ν. ΧΑΡΤΩΝ ΚΑΙ Ν. ΕΚΔΟΣΕΩΝ ΤΕΥΧΟΥΣ  
&  
ΑΓΓΕΛΙΕΣ ΠΟΥ ΤΟ ΕΠΗΡΕΑΖΟΥΝ**

<b>Ν. ΧΑΡΤΕΣ - Ν. ΕΚΔΟΣΕΙΣ</b>	
ΧΕΕ: 2	<b>117</b>
ΧΕΕ: 4	<b>118</b>
ΧΕΕ: 43 INT 3700	<b>119</b>
ΧΕΕ: INT 3768 312/1 Νέα Έκδοση WGS84	<b>116</b>
ΧΕΕ: 422/3	<b>124</b>
ΧΕΕ: INT 3734 423	<b>121</b>
ΧΕΕ: INT 3736 424	<b>120</b>
ΧΕΕ: 433	<b>122</b>
ΧΕΕ: 444	<b>123</b>
ΦΑΡΟΔΕΙΚΤΗΣ	<b>125</b>
ΠΛΟΗΓΟΣ ΤΟΜΟΣ Β΄	<b>126</b>
ΠΛΟΗΓΟΣ ΤΟΜΟΣ Β΄	<b>127</b>
ΠΛΟΗΓΟΣ ΤΟΜΟΣ Γ΄	<b>128</b>
ΠΛΟΗΓΟΣ ΤΟΜΟΣ Δ΄	<b>129</b>
ΕΥΡΕΤΗΡΙΟ Ν. ΧΑΡΤΩΝ & Ν. ΕΚΔΟΣΕΩΝ	<b>130</b>

## II

Αριθμός Αγγελίας 116/2024

ΜΕΣΟΓΕΙΟΣ ΘΑΛΑΣΣΑ - ΕΛΛΑΣ - Έκδοση/ Νέα Έκδοση - Κατάργηση ΧΕΕ.

1. Εκδόθηκε και κυκλοφόρησε ως Νέα Έκδοση ο ΧΕΕ:

Αριθμός Χάρτη	Τίτλος Χάρτη	Κλίμακα 1:	Έκδοση/ Ν. Έκδοση
<b>INT 3768</b> 312/1 WGS 84	ΠΡΟΣΓΕΙΑ ΚΑΙ ΛΙΜΕΝΑΣ ΒΟΛΟΥ (WGS-84)	7,500	ΙΟΥΛ. 2024

2. Με την Έκδοση/ Ν. Έκδοση καταργείται η προηγούμενη έκδοση του ΧΕΕ:

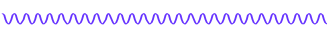
Αριθμός Χάρτη	Τίτλος Χάρτη	Κλίμακα 1:	Έκδοση/ Ν. Έκδοση
<b>INT 3768</b> 312/1 WGS 84	ΠΡΟΣΓΕΙΑ ΚΑΙ ΛΙΜΕΝΑΣ ΒΟΛΟΥ (WGS-84)	7,500	ΑΥΓ. 2023

(Πληροφορία: ΥΥ)

### III

#### Αριθμός Αγγελίας 117/2024

#### ΜΕΣΟΓΕΙΟΣ ΘΑΛΑΣΣΑ - ΕΛΛΑΣ - ΝΔ Πελοποννήσου - Υποβρύχιο Τηλεφωνικό Καλώδιο.

Να σημειωθεί το σύμβολο:  , μεταξύ των σημείων:

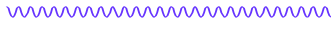
1. 35° 57' 18,9" B - 019° 20' 00,0" A (**Δ** πλαίσιο χάρτη)
2. 35° 58' 46,8" B - 019° 23' 19,9" A
3. 35° 59' 17,7" B - 019° 31' 07,7" A
4. 35° 50' 30,7" B - 020° 13' 24,7" A
5. 35° 43' 50,3" B - 020° 22' 20,1" A
6. 35° 42' 01,9" B - 020° 26' 56,2" A
7. 35° 39' 58,4" B - 020° 35' 08,3" A
8. 35° 21' 27,1" B - 021° 12' 07,9" A
9. 35° 20' 17,8" B - 021° 15' 05,8" A
10. 35° 19' 25,0" B - 021° 18' 54,6" A
11. 35° 16' 56,3" B - 021° 24' 07,2" A
12. 35° 13' 00,0" B - 021° 27' 58,9" A (**Ν** πλαίσιο χάρτη)

**ΧΕΕ: 2** [83/2024]

(Πληροφορία: ΥΥ)

#### Αριθμός Αγγελίας 118/2024

#### ΜΕΣΟΓΕΙΟΣ ΘΑΛΑΣΣΑ - ΕΛΛΑΣ - ΝΔ Νήσου Κρήτης - Υποβρύχιο Τηλεφωνικό Καλώδιο.

Να σημειωθεί το σύμβολο:  , μεταξύ των σημείων:

1. 34° 49' 14,6" B - 022° 28' 00,0" A (**Δ** πλαίσιο χάρτη)
2. 34° 45' 00,0" B - 022° 44' 10,4" A (**Ν** πλαίσιο χάρτη)

**ΧΕΕ: 4** [84/2024]

(Πληροφορία: ΥΥ)

### III

#### Αριθμός Αγγελίας 119/2024

ΜΕΣΟΓΕΙΟΣ ΘΑΛΑΣΣΑ - ΕΛΛΑΣ - Νότια Νήσου Κρήτης - Υποβρύχιο  
Τηλεφωνικό Καλώδιο.

1. Να σημειωθεί το σύμβολο:  , μεταξύ των σημείων:

1. 34° 49' 14,6" B - 022° 28' 00,0" A (**Δ** πλαίσιο χάρτη)
2. 34° 47' 33,5" B - 022° 34' 06,3" A

2. Να σημειωθεί το σύμβολο:  , μεταξύ των σημείων:

1. 34° 25' 53,5" B - 023° 30' 03,2" A
2. 34° 25' 00,0" B - 023° 31' 23,3" A (**Ν** πλαίσιο χάρτη)

ΧΕΕ: 43 INT 3700 [101/2024]

(Πληροφορία: ΥΥ)

#### Αριθμός Αγγελίας 120/2024

ΜΕΣΟΓΕΙΟΣ ΘΑΛΑΣΣΑ - ΕΛΛΑΣ - Αιγαίο Πέλαγος - Κυκλάδες - Βάθη.

1. Να σημειωθεί το βάθος: **391 Rep (2024)**, στη θέση:  
36° 43' 28" B - 025° 59' 27" A.

2. Να σημειωθεί το βάθος: **326 Rep (2024)**, στη θέση:  
36° 26' 00" B - 026° 00' 28" A.

3. Να σημειωθεί το βάθος: **340 Rep (2024)**, στη θέση:  
36° 22' 53" B - 026° 06' 25" A.

4. Να σημειωθεί το βάθος: **310 Rep (2024)**, στη θέση:  
36° 12' 31" B - 026° 07' 38" A.

ΧΕΕ: INT 3736 424 [95/2023]

(Πληροφορία: MODUK NAVY)

### III

#### Αριθμός Αγγελίας 121/2024

ΜΕΣΟΓΕΙΟΣ ΘΑΛΑΣΣΑ - ΕΛΛΑΣ - Αιγαίο Πέλαγος - Κυκλάδες - Βάθη.

1. Να σημειωθεί το βάθος: **391 Rep (2024)**, στη θέση:  
36° 43' 28" Β - 025° 59' 27" Α

2. Να σημειωθεί το βάθος: **326 Rep (2024)**, στη θέση:  
36° 26' 00" Β - 026° 00' 28" Α.

3. Να σημειωθεί το βάθος: **340 Rep (2024)**, στη θέση:  
36° 22' 53" Β - 026° 06' 25" Α.

ΧΕΕ: **INT 3734 423** [60/2024]

(Πληροφορία: MODUK NAVY)

#### Αριθμός Αγγελίας 122/2024

ΜΕΣΟΓΕΙΟΣ ΘΑΛΑΣΣΑ - ΕΛΛΑΣ - Βόρειο Κρητικό Πέλαγος - Όρμος Αλμυρού - Όρμίσκος Κατεβατή - Ομπρός Γιαλός - Καταδυτικό Πάρκο.

Σχετική Προαγγελία 1297/2023

1. Η συνημμένη σημείωση με τίτλο: «7. ΚΑΤΑΔΥΤΙΚΟ ΠΑΡΚΟ - DIVING PARK», να τοποθετηθεί στη θέση με κέντρο το σημείο: 35° 19' 00" Β - 024° 15' 00" Α.

2. Να σημειωθεί στη θέση: 35° 25' 43" Β - 024° 15' 40" Α, με χρώμα magenta, η ένδειξη: «(βλέπε Σημείωση 7)».

ΧΕΕ: **433** [130/2023] **WGS84** DATUM

(Πληροφορία: Δήμος Αποκορώνου)






**Αριθμός Αγγελίας 123/2024**

**ΜΕΣΟΓΕΙΟΣ ΘΑΛΑΣΣΑ - ΕΛΛΑΣ - Νήσος Κρήτη - Ανατολικές Ακτές - Άκρα Σίδερος - Ναυάγιο.**

Σχετική Προαγγελία 864/2024

Να σημειωθεί το σύμβολο: , στη θέση:  
35° 19' 03" Β - 026° 18' 28" Α

**ΧΕΕ: 444** [103/2024]

(Πληροφορία: Λ/Χ Σητείας)

**Αριθμός Αγγελίας 124/2024**

**ΜΕΣΟΓΕΙΟΣ ΘΑΛΑΣΣΑ - ΕΛΛΑΣ - Αιγαίο Πέλαγος - Νήσος Ικαρία -Λιμένας Εύδηλου - Περιοχή Βυθοκορήσεων.**


Σχετική Προαγγελία 887/2024

1. Να σημειωθεί το σύμβολο: - - - - - , μεταξύ των σημείων:

- α. 37° 38' 01" Β - 026° 10' 49" Α
- β. 37° 38' 01" Β - 026° 11' 07" Α
- γ. 37° 37' 51" Β - 026° 11' 04" Α
- δ. 37° 37' 49" Β - 026° 10' 53" Α
- ε. 37° 38' 01" Β - 026° 10' 49" Α

2. Να σημειωθεί η ένδειξη: «Περιοχή βυθοκορήσεως», στη θέση με κέντρο το σημείο: 37° 37' 54" Β - 026° 11' 00" Α.

3. Να διαγραφούν τα βάθη και οι ισοβαθείς εντός περιοχής παραγράφου 1.

**ΧΕΕ: 422/3** «ΟΡΜΟΙ ΚΑΙ ΛΙΜΕΝΕΣ Ν. ΙΚΑΡΙΑΣ ΚΑΙ ΝΗΣΙΔΑΣ ΦΟΥΡΝΟΙ»  
(λιμενοδείκτης ) «ΟΡΜΟΣ ΕΥΔΗΛΟΣ» [28/2023]

(Πληροφορία: SICAP SA)

## IV

### ΟΔΗΓΙΕΣ ΔΙΟΡΘΩΣΕΩΣ ΦΑΡΟΔΕΙΚΤΗ ΕΛΛΗΝΙΚΩΝ ΑΚΤΩΝ ΕΚΔΟΣΕΩΣ 2021

1. Οι διορθώσεις (αλλαγές, προσθήκες, διαγραφές) του Φαροδείκτη περιέχονται στο μέρος IV των μηνιαίων τευχών των Αγγελιών για τους Ναυτιλλόμενους και δίδονται κατά στήλες ως ακολούθως:

- **Πρώτη στήλη:** Αναγράφεται ο Αριθμός Ελληνικού Φαροδείκτη (ΑΕΦ) που επηρεάζεται από τη διόρθωση. Εφόσον ο αναγραφόμενος ΑΕΦ δεν υπάρχει στο Φαροδείκτη, τότε πρόκειται για νέο και τα στοιχεία του πρέπει να καταχωρηθούν στην ανάλογη μεταξύ των ΑΕΦ σειρά του Φαροδείκτη.
- **Λοιπές στήλες:**
  - ✓ Τα στοιχεία των διορθώσεων δίδονται ανά στήλες. Τα παλαιά στοιχεία διαγράφονται και αναγράφονται αντίστοιχα τα νέα. Στις στήλες που δεν επηρεάζονται σημειώνονται δύο παύλες (- -).
  - ✓ Με **πλάγια γράμματα** σημειώνονται οι φωτοσημαντήρες και η διαγραφή των στηλών.

2. Συνιστάται μικρής εκτάσεως διορθώσεις να καταχωρούνται με το χέρι, ενώ προσθήκες νέων ΑΕΦ ή διορθώσεις μεγάλης έκτασης να αποκόπτονται και να επικολλούνται στο Φαροδείκτη.

3. Οι μηνιαίες διορθώσεις να καταχωρούνται στον «**Πίνακα Διορθώσεων**».

#### Αριθμός Αγγελίας 125/2024

1	2	3	4	5	6	7	8
3250	--	--	--	--	-	12	--
N4814							
6176.1	ΚΕΡΑΜΙΔΙ	Κεφαλή Β. λιμενοβραχίονα	39 34.81 22 56.01	Av Πρ 3δ	6	3	Σιδηρόπλεκτος οβελός με εξώστη, μεταλλική στήλη και πράσινη οριζόντια λουρίδα. Σχ. 21
N.....	KERAMÍDI	N Mole. Head		Fl G 3s 0.3+ <u>2.7</u> =3δ/s			Metal framework with gallery, metal column and green band. Fig. 21
7610	--	--	--	--	16	-	Σιδηρόπλεκτος οβελός. Ύψος 4. Σχ. 19
N4689							Metal framework. Height 4m. Fig. 19

# IV

1	2	3	4	5	6	7	8
<b>8716</b>	ΙΟΣ	Κεφαλή λιμενοβραχίονα		Av Ep 3δ	7	3	Σιδηρόπλεκτος οβελός με εξώστη, μεταλλική στήλη και ερυθρά οριζόντια λουρίδα. Σχ. 21
N.....	ÍOS	Mole. Head	36 43.32 25 16.28	Fl R 3s 0.3+ <u>2.7</u> =3δ/s			Metal framework with gallery, metal column and red band. Fig. 21
<b>8723</b>	ΔΥΟ ΑΔΕΛΦΙΑ	Νότια Βραχονησίδα	36 36.76 24 57.28	Σπ(6)+ΜκAv 15δ	12	3	Νότια Τεταρτοκυκλική Σήμανση. Σιδηρόπλεκτος οβελός με εξώστη, μεταλλική στήλη, μαύρη λουρίδα κάτω από κίτρινη και επίσημα $\nabla$ .
N.....	DÝO ADÉLFIA	South Rock Islet		Q(6)+LFl. 15s 6(0.3+ <u>0.7</u> )+2+ <u>7</u> = 15δ/s			South Cardinal Mark. Metal framework with gallery, metal column with black band below yellow band and topmark $\nabla$ .
<b>8724</b>	ΔΥΟ ΑΔΕΛΦΙΑ	Βόρεια Βραχονησίδα	36 36.78 24 57.25	Σπ Λ 1δ	10	3	Βόρεια Τεταρτοκυκλική Σήμανση. Σιδηρόπλεκτος οβελός με εξώστη, μεταλλική στήλη, κίτρινη λουρίδα κάτω από μαύρη και επίσημα $\nabla$ .
N.....	DÝO ADÉLFIA	North Rock Islet		QW 1s 0.2+ <u>0.8</u> =1δ/s			North Cardinal Mark. Metal framework with gallery, metal column with yellow band below black band and topmark $\nabla$ .
<b>8736</b>	ΛΑΤΙΝΙ	Επί της άκρας Λατίνοι	36 36.69 24 57.10	Σπ Ep 1δ	18	3	Σιδηρόπλεκτος οβελός με εξώστη, μεταλλική στήλη και ερυθρά οριζόντια λουρίδα. Σχ. 21
N.....	LATÍNI	On Latíni point		QR 1s 0.2+0.8=1δ/s			Metal framework with gallery, metal column and red band. Fig. 21

## V

**Αριθμός Αγγελίας 126/2024**

**ΠΛΟΗΓΟΣ ΤΟΜΟΣ Β΄ (Ε΄ ΕΚΔΟΣΗ 2019) - ΕΛΛΑΣ - Αιγαίο Πέλαγος - Νήσος Φολέγανδρος - Όρμος Καραβοστάσι - Τοποθέτηση Πυρσών - Ενημέρωση Ναυτιλιακών Οδηγιών Ελληνικών Ακτών.**

**349**

**Δ 41 Μετά:** «προεξοχής της ακτής.» **πρόσθεσε:** «Επί της παραπάνω άκρας λειτουργεί σπινθηρίζον ερυθρός φανός (σιδηρόπλεκτος οβελός με ερυθρά οριζόντια λουρίδα) (36° 36,69' B - 24° 57,10' A, WGS84).»

**351**

**A 27 Μετά:** «βραχονησίδες Δύο Αδέλφια.», **πρόσθεσε:** «Επί της βόρειας βραχονησίδας λειτουργεί φανός Βόρειας Τεταρτοκυκλικής Σήμανσης (σιδηρόπλεκτος οβελός με εξώστη κίτρινη λουρίδα κάτω από μαύρη και επίσημα †) (36° 36,78' B - 24° 57,25' A, WGS84). Επί της νότιας βραχονησίδας λειτουργεί φανός Νότιας Τεταρτοκυκλικής Σήμανσης (σιδηρόπλεκτος οβελός με εξώστη μαύρη λουρίδα κάτω από κίτρινη και επίσημα †) (36° 36,76' B - 24° 57,28' A, WGS84).»

(Πληροφορία: Υπηρεσία Φάρων)

**Αριθμός Αγγελίας 127/2024**

**ΠΛΟΗΓΟΣ ΤΟΜΟΣ Β΄ (Ε΄ ΕΚΔΟΣΗ 2019) - ΜΕΣΟΓΕΙΟΣ ΘΑΛΑΣΣΑ - ΕΛΛΑΣ - Βόρειο Κρητικό Πέλαγος - Όρμος Αλμυρού - Όρμίσκος Κατεβατή - Ομπρός Γιαλός - Καταδυτικό Πάρκο.**

**502**

**Δ 36 Πρόσθεσε:** «Εκτελούνται εργασίες δημιουργίας Καταδυτικού Πάρκου στη θέση Ομπρός Γιαλός, το οποίο περιμετρικά επισημαίνεται από τέσσερις (4) **προσωρινούς** φωτοσημαντήρες στις θέσεις: α: 35° 25' 42" B - 24° 15' 26" A, β: 35° 25' 48." B - 24° 15' 35" A, γ: 35° 25' 44" B - 24° 15' 40" A, δ: 35° 25' 37" B - 24° 15' 30" A, **WGS84.**»

(Πληροφορία: Δήμος Αποκορώνου)

## V

**Αριθμός Αγγελίας 128/2024**

**ΠΛΟΗΓΟΣ ΤΟΜΟΣ Γ΄ (5<sup>η</sup> ΕΚΔΟΣΗ 2016) - ΜΕΣΟΓΕΙΟΣ ΘΑΛΑΣΣΑ - ΕΛΛΑΣ - Αιγαίο Πέλαγος - Νήσοι Βόρειες Σποράδες - Ενημέρωση Ναυτιλιακών Οδηγιών Ελληνικών Ακτών.**

**245**

**A 43 Αντί:** «Σκοπέλου.», **διάβαζε** «Αλοννήσου.»

**308**

Στο σκαρίφημα του χάρτη να διορθωθούν τα χαρακτηριστικά του νότιου φανού **από:** Αν Πρ 1,5 δ 11μ 3Μ, **σε:** Αν **Ερ** 1,5 δ 11μ 3Μ.

(Πληροφορία: ΥΥ)

**Αριθμός Αγγελίας 129/2024**

**ΠΛΟΗΓΟΣ ΤΟΜΟΣ Δ΄ (6<sup>η</sup> ΕΚΔΟΣΗ 2015) - ΜΕΣΟΓΕΙΟΣ ΘΑΛΑΣΣΑ - ΕΛΛΑΣ - Αιγαίο Πέλαγος - Νήσος Ικαρία - Λιμένας Εύδηλου - Περιοχή Βυθοκορήσεων - Ενημέρωση Ναυτιλιακών Οδηγιών Ελληνικών Ακτών.**

**179**

**A 24 Πρόσθεσε:** «**Προσοχή απαιτείται** διότι εκτελούνται εργασίες βυθοκορήσεως (εκβαθύνσεις) εντός του λιμένα Εύδηλου. Λόγω των εκτελούμενων βυθοκορήσεων εφιστάται η προσοχή των ναυτιλλόμενων. Η περιοχή των βυθοκορήσεων απεικονίζεται στον ΧΕΕ 422/3. Περισσότερες πληροφορίες παρέχονται από τον Λιμενικό Σταθμό Εύδηλου.»

(Πληροφορία: SICAP SA)

## VI

Αριθμός Αγγελίας 130/2024

ΜΕΣΟΓΕΙΟΣ ΘΑΛΑΣΣΑ - ΕΛΛΑΣ - Έκδοση, Κατάργηση ΧΕΕ - Ενημέρωση - Ευρετηρίου Ν. Χαρτών & Ν. Εκδόσεων της ΥΥ (16<sup>η</sup> Έκδοση 2019).

Σελ. 19

Η στήλη, «Νέα Έκδοση», του Χάρτη «**312/1 INT 3768**», να συμπληρωθεί ως εξής:

Αριθμός Χάρτη	INT	Τίτλος Χάρτη	Κλίμακα 1:	Έκδοση	Νέα Έκδοση
<b>312/1</b>	<b>3768</b>	--	--	--	2024

Page 53

Chart No.	INT	Title of Chart	Scale 1:	Publication	New Edition
<b>312/1</b>	<b>3768</b>	--	--	--	2024

(Πληροφορία: ΥΥ)

## VII

Προαγγελίες για τους Ναυτιλλόμενους της Περιοχής  
Μεσογείου - Μαύρης Θάλασσας (Περιοχή III) που Ισχύουν  
από 16 Ιουλίου μέχρι και 23 Ιουλίου 2024  
Σχετική Αγγελία αριθμός 13/2024

## TELEMARTES

### SECTION A

NAVAREA III Warnings originated from July 16th 2024 to July 23rd 2024:

0081/24 EASTERN MEDITERRANEAN SEA - LYBYA AND EG

- 1.DERELICT GRAY AND BLACK RIGID HULL INFLATABLE VESSEL WITH TWO OUTBOARD ENGINES WAS REPORTED ON 170545 UTC JUL24 AT 33-29.9N 024-58.4E LENGTH: AROUND 10 METRES
- 2.CANCEL THIS MSG 202359 UTC JUL 24.

0082/24 MEDITERRANEAN SEA - SICILIAN CHANNEL

1.C/S DURABLE (V7DI8 - IMO 9242376) WILL CARRY OUT ROUTE INSPECTION AND CABLE INSTALLATION UNTIL 30 AUG24 ALONG THE FOLLOWING TRACK:

36-05.24N 015-26.22E  
36-07.99N 015-14.20E  
36-10.00N 015-09.45E  
36-10.66N 015-07.05E  
36-16.54N 014-51.00E  
36-22.63N 014-39.34E  
36-24.54N 014-36.13E  
36-25.99N 014-33.12E  
36-28.66N 014-25.75E  
36-31.00N 014-17.47E  
36-31.31N 014-12.83E  
36-31.51N 014-07.81E  
36-33.05N 014-01.87E  
36-35.16N 013-55.03E  
36-36.38N 013-48.18E  
36-37.95N 013-48.40E  
36-36.21N 013-39.88E  
36-36.59N 012-50.06E  
36-37.79N 012-44.45E  
36-46.98N 012-31.76E  
36-48.11N 012-28.41E  
36-54.28N 012-20.28E  
36-54.70N 012-20.09E  
36-59.22N 012-15.84E  
37-06.10N 012-10.82E  
37-07.92N 012-01.79E  
37-13.74N 011-57.76E

## VII

37-15.54N 011-55.93E  
37-17.11N 011-54.09E  
37-21.48N 011-47.96E  
37-23.68N 011-45.23E  
37-26.59N 011-40.31E  
2NM WIDE BERTH IS REQUESTED  
2.-CANCEL THIS MSG ON 30 AUG24.

0083/24 MEDITERRANEAN SEA  
TOWING OPERATION OF "BIDEFORD DOLPHIN" OIL PLATFORM (IMO  
8750376) BY THE "SPM NEEL PRATAP 180" TUG (IMO 9388613) FROM 19  
JUL24 UNTIL FURTHER NOTICE.

ESTIMATED ROUTE:

36-45.17N 000-25.36E  
37-42.45N 008-47.41E  
37-27.08N 011-05.75E  
37-15.07N 011-35.11E  
36-26.38N 014-43.50E  
36-19.86N 022-26.40E  
36-25.76N 022-55.70E  
36-25.76N 023-12.69E  
37-38.85N 024-11.30E  
37-59.87N 024-40.60E  
38-35.96N 025-48.54E  
38-50.69N 026-57.26E

WIDE BERTH IS REQUESTED.

0084/24 WESTERN MEDITERRANEAN SEA - FRANCE

1.-CABLE INSPECTION BY C/S SOPHIE GERMAIN (IMO-9930507; MMSI-  
228438600); FROM 221200 UTC JUL24 TO 231800 UTC JUL24; IN THE  
FOLLOWING POINTS:

43-05.4N 005-00.2E  
43-05.2N 005-37.0E

1 NM OF BERTH IS REQUESTED.

2.-CANCEL THIS MSG 232359 UTC JUL24.

0085/24 BLACK SEA

1.DRILLING OPERATIONS BY YAVUZ (IMO 9503768; MMSI 271046765),  
MIHRIMAH, KORKUT, SANCAR VE ORHAN BEY; FROM 22 JUL24 TO 05  
OCT24; IN TURKALI-22

AREA BOUNDED BY:

42-48.75N 031-11.58E  
42-50.75N 031-11.52E  
42-50.78N 031-14.23E  
42-48.78N 031-14.30E

10 NM WIDE BERTH REQUESTED.

CANCEL THIS MESSAGE 052359 UTC OCT 24.

2.CANCEL NAVAREA III 0066-24 AND THIS PARAGRAPH.



## VII

0086/24 MEDITERRANEAN SEA, BLACK SEA AND AZOV SE  
NAVAREA III WARNINGS IN FORCE ON 23 JUL24 AT 0600 UTC.

2022: 0092, 0122, 0124.

2023: 0097.

2024: 0029, 0034, 0049, 0058, 0069, 0071, 0074, 0076, 0078, 0082, 0083,  
0084, 0085, 0086.

1. - ONLY THOSE LESS THAN 42 DAYS OLD ARE DAILY BROADCASTED  
ON SAFETYNET AND SAFETYCAST AT 1200 UTC AND 2359 UTC.

2. - ALL NAVAREA III WARNINGS IN FORCE ARE AVAILABLE ON THE  
WEB-SITE

[https://armada.defensa.gob.es/ihtm/Aplicaciones/Navareas/Index\\_Navareas\\_xml\\_en.html](https://armada.defensa.gob.es/ihtm/Aplicaciones/Navareas/Index_Navareas_xml_en.html)

3. - NEW NAVAREA III WARNINGS ARE ALSO PRINTED IN THE WEEKLY  
EDITION OF SPANISH NOTICES TO MARINERS (SECTION 5).

4.- CANCEL THIS MESSAGE ON 292359 UTC JUL24.

### SECTION B

Summary of drilling rigs updated to NAVAREA III 0086/24 warning.

Mediterranean Sea S/SE.

MARIDIVE 520	31-24,0N	030-12,3E
SNEFERU	31-26,2N	032-58,0E
P. Fouad	31-30,9N	032-31,6E
SCARABEO 6	31-36,0N	030-00,1E
ATWOOD AURORA	31-36,3N	030-04,7E
ENSCO DS-6	31-36,6N	029-50,3E
Karous	31-37,8N	032-14,1E
MARI-B	31-44,9N	034-18,3E
JP BUSSEL	31-46,1N	031-20,6E
TEMSAH SE-1	31-48,4N	031-18,4E
Senefru	31-48,9N	030-56,1E
ROSETTA 1	31-50,8N	030-31,2E
MAERSK GUARDIN	31-50,8N	030-38,5E
OCEAN LEXINGTON	31-53,2N	031-53,4E
EI QAHER-2	31-54,3N	031-54,0E
Adryatic 4	31-55,5N	032-31,3E
MAERSK DISCOVERER	32-03,3N	032-18,7E
DISCOVERER AMERICAS	32-15,5N	028-38,7E
ATWOOD BEACOM	32-53,8N	035-01,1E
PRIDE NORTH AMERICA	33-00,3N	033-43,3E
STENA DRILL MAX	33-13,5N	034-17,3E
DIDON	33-47,4N	011-53,0E
HASDRUBAL	34-08,9N	011-36,6E
MISKAR	34-22,4N	011-52,0E

## VII

IMO 9705093	35-22,5N	030-06,0E
HALK EL MENZEL	35-55,6N	011-33,7E

### Adriatic Sea-Ionian Sea.

Aquila 2	40-55,8N	018-19,6E
Bonaccia	43-35,5N	014-21,5E
ANNALISA	44-10,2N	013-06,8E
Steward	44-12,8N	012-46,5E
Annabella	44-13,7N	013-04,7E
Morena I	44-13,8N	012-28,9E
IMO: 8752154; MMSI: 576622000	44-18,2N	012-38,4E
IKA-A	44-21,5N	013-29,3E
IMO: 8768476; MMSI: 577386000	44-26,3N	012-25,3E
IDA-B	44-26,8N	013-29,1E
Armida 1	44-28,5N	012-26,9E
Tea	44-30,0N	013-01,1E
IRINA	44-31,7N	013-22,8E
IMO 8752283	44-38,1N	013-12,4E
Ana	44-41,0N	013-16,1E
Ivana B	44-41,2N	013-13,1E
VESNA	44-41,2N	013-19,1E
Ivana E	44-44,7N	013-14,8E
IVANA D	44-47,1N	013-15,8E
IZABELA SOUTH	44-57,5N	013-09,1E
OCEAN KING	44-58,5N	013-08,0E
IZABELA NORTH	44-58,8N	013-07,8E

### Azov Sea-Black Sea

IMO 9503770. MMSI 271046008	42-50,7N	031-08,7E
IMO 9503768 MMSI 271046765	42-51,4N	031-16,0E
IMO 9541203, MMSI 271047822	42-51,5N	031-14,4E
GLOBETROTTER 2	43-04,1N	029-28,6E
DEEPWATER CHAMPION	43-52,1N	030-45,6E
SATURN	44-04,1N	029-58,0E
ANA	44-04,3N	029-58,2E
URANUS	44-10,4N	030-08,2E
TAVRIDA	45-21,4N	030-54,2E
B-312	45-34,2N	032-47,3E
UKRAINE (B-319)	45-35,4N	032-42,8E
NUMBER 11	45-40,5N	031-41,1E

ISSN: 2653-9314