



ΑΓΓΕΛΙΕΣ ΓΙΑ ΤΟΥΣ ΝΑΥΤΙΛΛΟΜΕΝΟΥΣ

Μηνιαίο Τεύχος 6

30 Ιουνίου 2024

Αγγελίες με αριθμό από 97 έως και 115

ΠΕΡΙΕΧΟΜΕΝΑ

	Σελίδα
I Ευρετήριο Αγγελιών	3
II Αγγελίες έκδοσης νέων Ναυτικών Χαρτών και Ναυτιλιακών Εκδόσεων	5
III Αγγελίες διόρθωσης Ναυτικών Χαρτών	6
IV Αγγελίες διόρθωσης Φαροδείκτη	10
V Αγγελίες διόρθωσης Πλοηγών	11
VI Αγγελίες διόρθωσης λοιπών Ν. Εκδόσεων	14
VII Προαγγελίες NAVAREA III	15

Επικολλήματα περιέχονται μετά το μέρος VII

Ταχυδρομική Διεύθυνση: ΥΔΡΟΓΡΑΦΙΚΗ ΥΠΗΡΕΣΙΑ,
Διεύθυνση Ασφάλειας Ναυσιπλοΐας
ΤΓΝ 1040, ΑΘΗΝΑ

Τηλ: (+30) 210 655 1772
(+30) 210 655 1806

e - mail: nasf_hnhs@navy.mil.gr

Web: www.hnhs.gr

Πλοίαρχος Ι. Αστερίου ΠΝ
Διοικητής

Οι Ετήσιες (Μόνιμες) αγγελίες, οι μηνιαίες αγγελίες για τους Ναυτιλλόμενους και τα Συμπληρωματικά φυλλάδια των Ναυτιλιακών Οδηγιών συντάσσονται με ευθύνη της Διεύθυνσης Ασφάλειας Ναυσιπλοΐας της ΥΥ. Όλες οι πληροφορίες που παρέχονται στις αγγελίες για τους Ναυτιλλόμενους αφορούν στους Ν. Χάρτες & στις Ν. Εκδόσεις και πρέπει να καταχωρούνται σε αυτές για να παραμένουν ενημερωμένες. Οι γεωγραφικές συντεταγμένες αναφέρονται στο γεωδαιτικό σύστημα αναφοράς του χάρτη που καλύπτει την περιοχή και έχει τη μεγαλύτερη κλίμακα.

Τα όρια των τομέων των φανών, η ευθυγράμμιση των ιθυτήριων φανών και των φανών σε ευθυγράμμιση, η προτεινόμενη πορεία και ο τομέας των φανών κατεύθυνσης, δίνονται όπως τα βλέπει ο παρατηρητής από τη θάλασσα.

Όλες οι διοπτεύσεις αναφέρονται στον αληθή βορρά και μετρώνται κατά τη φορά των δεικτών του ρολογιού από 000° μέχρι 359°.

Οι ναυτιλλόμενοι παρακαλούνται να ενημερώνουν την Υδρογραφική Υπηρεσία ΠΝ, αμέσως μόλις εντοπίσουν κάποιο ναυτιλιακό κίνδυνο ή διαπιστώσουν διαφορές μεταξύ των στοιχείων που παρέχονται στους Ν. Χάρτες & Ν. Εκδόσεις και της πραγματικής κατάστασης, στην ταχυδρομική διεύθυνση, τηλέφωνα, και διεύθυνση ηλεκτρονικού ταχυδρομείου που αναγράφονται στο εξώφυλλο του τεύχους μηνιαίων αγγελιών ή στην πλησιέστερη Λιμενική Αρχή.

Για σβέσεις ή προβλήματα λειτουργίας των πυρσών (Φάρων, Φανών και Φωτοσημαντήρων) να ενημερώνεται αμέσως:

➤ **Η Υπηρεσία Φάρων ΠΝ,**

Στην Ταχυδρομική Διεύθυνση:

Υπηρεσία Φάρων, Τ.Κ 185 10, ΠΕΙΡΑΙΑΣ

Στα τηλέφωνα:

(+30) 210 458 1508

Στη διεύθυνση ηλεκτρονικού ταχυδρομείου: yf_epix@navy.mil.gr

➤ **Ή η πλησιέστερη Λιμενική Αρχή,** με ταυτόχρονη κοινοποίηση στην ΥΥ ΠΝ.

Οι αγγελίες, τα μηνύματα NAVTEX, οι προαγγελίες για τους ναυτιλλόμενους και το δελτίο καιρού (METEO), είναι διαθέσιμα και στο δικτυακό τόπο της ΥΥ: www.hnhs.gr

Οι Ναυτιλλόμενοι μπορούν να προμηθεύονται το τεύχος των Ετήσιων (Μονίμων) αγγελιών καθώς και τα Μηνιαία τεύχη αγγελιών, δωρεάν από τα γραφεία πώλησης Ν. Χαρτών & Ν. Εκδόσεων της Υδρογραφικής Υπηρεσίας.

I

ΕΥΡΕΤΗΡΙΟ ΑΓΓΕΛΙΩΝ ΤΕΥΧΟΥΣ
&
Ν. ΧΑΡΤΕΣ - Ν. ΕΚΔΟΣΕΙΣ ΠΟΥ ΕΠΗΡΕΑΖΟΝΤΑΙ

ΑΡΙΘΜΟΣ ΑΓΓΕΛΙΑΣ	ΣΕΛΙΔΑ	Ν. ΧΑΡΤΕΣ - Ν. ΕΚΔΟΣΕΙΣ
97	5	ΧΕΕ: INT 3735 443 Νέος Χάρτης
98	6	ΧΕΕ: 2131
99	6	ΧΕΕ: 22 INT 3418
100	6	ΧΕΕ: 22 INT 3418
101	7	ΧΕΕ: 43 INT 3700
102	7	ΧΕΕ: 412/2
103	8	ΧΕΕ: 444
104	8	ΧΕΕ: 31 INT 3704
105	8	ΧΕΕ: INT 3773 311/1 WGS84
106	9	ΧΕΕ: 321/1 INT 3777
107	9	ΧΕΕ: 453
108	10	ΦΑΡΟΔΕΙΚΤΗΣ
109	11	ΠΛΟΗΓΟΣ ΤΟΜΟΣ Α΄
110	11	ΠΛΟΗΓΟΣ ΤΟΜΟΣ Β΄
111	12	ΠΛΟΗΓΟΣ ΤΟΜΟΣ Γ΄
112	13	ΠΛΟΗΓΟΣ ΤΟΜΟΣ Γ΄
113	13	ΠΛΟΗΓΟΣ ΤΟΜΟΣ Δ΄
114	13	ΠΛΟΗΓΟΣ ΤΟΜΟΣ Δ΄
115	14	ΕΥΡΕΤΗΡΙΟ Ν. ΧΑΡΤΩΝ & Ν. ΕΚΔΟΣΕΩΝ

**ΕΥΡΕΤΗΡΙΟ Ν. ΧΑΡΤΩΝ ΚΑΙ Ν. ΕΚΔΟΣΕΩΝ ΤΕΥΧΟΥΣ
&
ΑΓΓΕΛΙΕΣ ΠΟΥ ΤΟ ΕΠΗΡΕΑΖΟΥΝ**

Ν. ΧΑΡΤΕΣ - Ν. ΕΚΔΟΣΕΙΣ	
ΧΕΕ: 22 INT 3418	99, 100
ΧΕΕ: 31 INT 3704	104
ΧΕΕ: 43 INT 3700	101
ΧΕΕ: INT 3773 311/1 WGS84	105
ΧΕΕ: 321/1 INT 3777	106
ΧΕΕ: 412/2	102
ΧΕΕ: INT 3735 443 Νέος Χάρτης	97
ΧΕΕ: 444	103
ΧΕΕ: 453	107
ΧΕΕ: 2131	98
ΦΑΡΟΔΕΙΚΤΗΣ	108
ΠΛΟΗΓΟΣ ΤΟΜΟΣ Α΄	109
ΠΛΟΗΓΟΣ ΤΟΜΟΣ Β΄	110
ΠΛΟΗΓΟΣ ΤΟΜΟΣ Γ΄	111
ΠΛΟΗΓΟΣ ΤΟΜΟΣ Γ΄	112
ΠΛΟΗΓΟΣ ΤΟΜΟΣ Δ΄	113
ΠΛΟΗΓΟΣ ΤΟΜΟΣ Δ΄	114
ΕΥΡΕΤΗΡΙΟ Ν. ΧΑΡΤΩΝ & Ν. ΕΚΔΟΣΕΩΝ	115

II

Αριθμός Αγγελίας 97/2024

ΜΕΣΟΓΕΙΟΣ ΘΑΛΑΣΣΑ - ΕΛΛΑΣ - Έκδοση/ Νέα Έκδοση - Κατάργηση ΧΕΕ.

1. Εκδόθηκε και κυκλοφόρησε ως Νέος Χάρτης, στο **WGS 84** ο ΧΕΕ:

Αριθμός Χάρτη	Τίτλος Χάρτη	Κλίμακα 1:	Έκδοση/ Ν. Έκδοση
443 INT 3735 WGS 84	N. ΚΡΗΤΗ - ΑΝΑΤΟΛΙΚΟ ΚΕΝΤΡΙΚΟ ΤΜΗΜΑ	100,000	ΜΑΙ. 2024

2. Με την Έκδοση του νέου Χάρτη καταργείται η προηγούμενη έκδοση του ΧΕΕ:


Αριθμός Χάρτη	Τίτλος Χάρτη	Κλίμακα 1:	Έκδοση/ Ν. Έκδοση
443	N. ΚΡΗΤΗ - ΑΝΑΤΟΛΙΚΟ ΚΕΝΤΡΙΚΟ ΤΜΗΜΑ	100,000	ΑΥΓ. 1998

(Πληροφορία: ΥΥ)

III

Αριθμός Αγγελίας 98/2024

ΜΕΣΟΓΕΙΟΣ ΘΑΛΑΣΣΑ - ΕΛΛΑΣ - Ιόνιο Πέλαγος - Αμβρακικός Κόλπος - Όρμος Κόπραινας - Ναυάγιο.

Να σημειωθεί το σύμβολο: , στη θέση:
39° 02' 08" Β - 021° 07' 03" Α.

ΧΕΕ: 2131 «ΑΜΒΡΑΚΙΚΟΣ ΚΟΛΠΟΣ» [142/2023]

(Πληροφορία: Λ/Χ Πρέβεζας)

Αριθμός Αγγελίας 99/2024

ΜΕΣΟΓΕΙΟΣ ΘΑΛΑΣΣΑ - ΕΛΛΑΣ - Ιόνιο Πέλαγος - Μεσσηνιακός Κόλπος - Αιπεία Μεσσήνης - Λιμενίσκος Αγ. Ανδρέας - Λιμενικά Έργα.

Να σημειωθεί η ένδειξη: «*Εκτελούνται έργα (2024)*», στη θέση με κέντρο το σημείο:
36° 51' 54" Β - 021° 55' 26" Α.

ΧΕΕ: 22 INT 3418 [211/2023].

(Πληροφορία: ΕΡΤΕΚΑ ΑΕ)

Αριθμός Αγγελίας 100/2024

ΜΕΣΟΓΕΙΟΣ ΘΑΛΑΣΣΑ - ΕΛΛΑΣ - Νότιο Ιόνιο Πέλαγος - Υποβρύχιο Τηλεφωνικό Καλώδιο.

Να σημειωθεί το σύμβολο: , μεταξύ των σημείων:

1. 35° 53' 47,7" Β - 020° 27' 00,0" Α (**Δ** πλαίσιο χάρτη)
2. 35° 47' 15,9" Β - 020° 38' 23,5" Α
3. 35° 45' 18,0" Β - 020° 46' 10,8" Α
4. 35° 46' 11,3" Β - 020° 54' 19,1" Α
5. 35° 45' 13,9" Β - 020° 59' 21,1" Α
6. 35° 45' 00,0" Β - 020° 59' 58,0" Α (**Ν** πλαίσιο χάρτη)


ΧΕΕ: 22 INT 3418 [99/2024]

(Πληροφορία: ΥΥ)

III

Αριθμός Αγγελίας 101/2024

ΜΕΣΟΓΕΙΟΣ ΘΑΛΑΣΣΑ - ΕΛΛΑΣ - Νότιο Κρητικό Πέλαγος - Υποβρύχιο Τηλεφωνικό Καλώδιο.

Να σημειωθεί το σύμβολο: , μεταξύ των σημείων:

1. 34° 57' 10,1" B - 022° 28' 00,0" A (**Δ** πλαίσιο χάρτη)
2. 34° 54' 45,0" B - 022° 36' 00,0" A
3. 34° 38' 54,3" B - 023° 30' 00,0" A
4. 34° 36' 26,5" B - 023° 37' 05,8" A
5. 34° 29' 23,9" B - 023° 52' 17,7" A
6. 34° 26' 58,5" B - 023° 59' 30,6" A
7. 34° 26' 58,3" B - 024° 03' 18,0" A
8. 34° 28' 52,3" B - 024° 08' 45,8" A
9. 34° 28' 45,4" B - 024° 12' 47,0" A
10. 34° 25' 00,0" B - 024° 22' 18,9" A (**Ν** πλαίσιο χάρτη)

ΧΕΕ: 43 INT 3700 [69/2024]

(Πληροφορία: ΥΥ)

Αριθμός Αγγελίας 102/2024

ΜΕΣΟΓΕΙΟΣ ΘΑΛΑΣΣΑ - ΕΛΛΑΣ - Σαρωνικός Κόλπος - Όρμος Κερατσινίου - Αλλαγή Ορίων Λιμενοδείκτη.

1. Να διαγραφούν τα όρια του καταργημένου λιμενοδείκτη «**145**», «ΛΙΜΕΝΑΣ ΠΕΙΡΑΙΑ ΚΑΙ ΒΟΗΘΗΤΙΚΟΙ ΛΙΜΕΝΕΣ ΤΟΥ» που σημειώνονται με χρώμα magenta, μεταξύ των παραλλήλων:

37° 57' 52" B - 37° 55' 55" B

και των μεσημβρινών:

023° 35' 35" A - 023° 36' 50" A.

2. Να διαγραφεί ο αριθμός του χάρτη «**145**» που σημειώνεται στην κάτω αριστερή γωνία του πλαισίου.

3. Να σημειωθούν με χρώμα magenta τα όρια του νέου ΧΕΕ: **INT 3762 412/11**, «ΛΙΜΕΝΑΣ ΠΕΙΡΑΙΑ ΚΑΙ ΟΡΜΟΣ ΚΕΡΑΤΣΙΝΙΟΥ», μεταξύ των παραλλήλων:

37° 57' 47,7" B - 37° 55' 19,9" B

και των μεσημβρινών:

023° 34' 09,3" A - 023° 36' 50" A.

4. Στην κάτω αριστερή γωνία του πλαισίου να σημειωθεί ο αριθμός του νέου χάρτη: **INT 3762 412/11**.


ΧΕΕ: 412/2 [196/2023]

(Πληροφορία: ΥΥ)

III

Αριθμός Αγγελίας 103/2024
ΜΕΣΟΓΕΙΟΣ ΘΑΛΑΣΣΑ - ΕΛΛΑΣ - Νήσος Κρήτη - Ανατολικές Ακτές - Ναυάγιο.

Σχετική Προαγγελία 1446/2023

Να σημειωθεί το σύμβολο:  , στη θέση:
35° 07' 49" Β - 026° 17' 07" Α.

ΧΕΕ: 444 [20/2024]

(Πληροφορία: Λ/Χ Σητείας)

Αριθμός Αγγελίας 104/2024
ΜΕΣΟΓΕΙΟΣ ΘΑΛΑΣΣΑ - ΕΛΛΑΣ - Αιγαίο Πέλαγος - Πρόσγεια Θερμαϊκού Κόλπου - Παραλία Πλαταμώνα - Λιμενικά Έργα.

Να σημειωθεί η ένδειξη: «*Εκτελούνται έργα (2024)*», στη θέση με κέντρο το σημείο:
39° 59' 50" Β - 022° 36' 59" Α.

ΧΕΕ: 31 INT 3704 [138/2022].

(Πληροφορία: Κ. Λ/Χ Θεσσαλονίκης)

Αριθμός Αγγελίας 105/2024
ΜΕΣΟΓΕΙΟΣ ΘΑΛΑΣΣΑ - ΕΛΛΑΣ - Θερμαϊκός Κόλπος - Όρμος Θεσσαλονίκης - Ακάθαρτος Βυθός.

Σχετική Προαγγελία 1689/2023

Να σημειωθεί το σύμβολο:  *Αλυσίδα ΡΑ*, στη θέση με κέντρο το σημείο:
40° 36,10' Β - 022° 55,12' Α.

ΧΕΕ: INT 3773 311/1 [167/2023] **WGS 84 DATUM**

(Πληροφορία: Κ. Λ. Θεσσαλονίκης)

III

Αριθμός Αγγελίας 106/2024

ΜΕΣΟΓΕΙΟΣ ΘΑΛΑΣΣΑ - ΕΛΛΑΣ - Θρακικό Πέλαγος - Κόλπος Καβάλας - Νέα Καρβάλη - Περιοχή Μειωμένων Βαθών.

Σχετική Προαγγελία 393/2024

1. Να σημειωθεί το σύμβολο: - - - - - , μεταξύ των σημείων:

- α. 40° 57' 27.8" Β - 024° 30' 25.4" Α (ακτή)
- β. 40° 57' 33.3" Β - 024° 30' 38.2" Α
- γ. 40° 57' 30.1" Β - 024° 30' 41.1" Α
- δ. 40° 57' 24.1" Β - 024° 30' 28.8" Α
- ε. 40° 57' 27.8" Β - 024° 30' 25.4" Α (ακτή)

2. Να σημειωθεί η ένδειξη: «Μικρότερα Βάθη Ανακοινώθηκαν (2024)», εντός περιοχής παραγράφου 1.

3. Να σημειωθεί η ένδειξη: «Μικρότερα Βάθη Ανακοινώθηκαν (2024)», στη θέση με κέντρο το σημείο: 40° 57' 29" Β - 024° 30' 33" Α

ΧΕΕ: 321/1 INT 3777 «ΚΟΛΠΟΣ ΚΑΙ ΛΙΜΕΝΕΣ ΚΑΒΑΛΑΣ» (λιμενοδείκτης Β «ΑΓΚΥΡΟΒΟΛΙΑ ΝΕΑΣ ΚΑΡΒΑΛΗΣ») (1, 2), **321/1 INT 3777 «ΚΟΛΠΟΣ ΚΑΙ ΛΙΜΕΝΕΣ ΚΑΒΑΛΑΣ»** (3) [76/2024]

(Πληροφορία: ΥΥ)

Αριθμός Αγγελίας 107/2024

ΜΕΣΟΓΕΙΟΣ ΘΑΛΑΣΣΑ - ΕΛΛΑΣ - Αιγαίο Πέλαγος - Νήσος Ρόδος - ΝΑ ακτές - Τεχνητός Ύφαλος.

Σχετική Προαγγελία 1680/2023

Το συνημμένο επικόλλημα να τοποθετηθεί στη θέση με κέντρο το σημείο:
35° 55' 00" Β - 027° 51' 00" Α.

ΧΕΕ: 453 [76/2023]

(Πληροφορία: ΥΥ)

IV

ΟΔΗΓΙΕΣ ΔΙΟΡΘΩΣΕΩΣ ΦΑΡΟΔΕΙΚΤΗ ΕΛΛΗΝΙΚΩΝ ΑΚΤΩΝ ΕΚΔΟΣΕΩΣ 2021

1. Οι διορθώσεις (αλλαγές, προσθήκες, διαγραφές) του Φαροδείκτη περιέχονται στο μέρος IV των μηνιαίων τευχών των Αγγελιών για τους Ναυτιλλόμενους και δίδονται κατά στήλες ως ακολούθως:

- **Πρώτη στήλη:** Αναγράφεται ο Αριθμός Ελληνικού Φαροδείκτη (ΑΕΦ) που επηρεάζεται από τη διόρθωση. Εφόσον ο αναγραφόμενος ΑΕΦ δεν υπάρχει στο Φαροδείκτη, τότε πρόκειται για νέο και τα στοιχεία του πρέπει να καταχωρηθούν στην ανάλογη μεταξύ των ΑΕΦ σειρά του Φαροδείκτη.
- **Λοιπές στήλες:**
 - ✓ Τα στοιχεία των διορθώσεων δίδονται ανά στήλες. Τα παλαιά στοιχεία διαγράφονται και αναγράφονται αντίστοιχα τα νέα. Στις στήλες που δεν επηρεάζονται σημειώνονται δύο παύλες (- -).
 - ✓ Με **πλάγια γράμματα** σημειώνονται οι φωτοσημαντήρες και η διαγραφή των στηλών.

2. Συνιστάται μικρής εκτάσεως διορθώσεις να καταχωρούνται με το χέρι, ενώ προσθήκες νέων ΑΕΦ ή διορθώσεις μεγάλης έκτασης να αποκόπτονται και να επικολλούνται στο Φαροδείκτη.

3. Οι μηνιαίες διορθώσεις να καταχωρούνται στον «**Πίνακα Διορθώσεων**».

Αριθμός Αγγελίας 108/2024

1	2	3	4	5	6	7	8
4495	-- -- Κεφαλή λιμενοβραχίονα	37 44.59 23 32.42	Av. Ep 2δ	-	-	Σιδηρόπλεκτος οβελός με εξώστη, μεταλλική στήλη και ερυθρά οριζόντια λουρίδα. Σχ. 21	
N 4153	-- -- Mole. Head		Fl R 2s 0.3+ <u>1.7</u> =2δ/s			Metal framework with gallery, metal column and red band. Fig. 21	
5681	-- -- -- --	38 45.57 22 51.68	Στ. Πρ	6	3	Μεταλλική στήλη με πράσινη οριζόντια λουρίδα. Σχ. 22	Να διαγραφεί
N4418.5	-- -- -- --		F G			Metal column with green band. Fig. 22	Delete
7668	-- -- -- --	37 45.29 26 58.55	--	-	-	--	
N4667.05							

V

Αριθμός Αγγελίας 109/2024

ΠΛΟΗΓΟΣ ΤΟΜΟΣ Α΄ (5^η ΕΚΔΟΣΗ 2015) - ΜΕΣΟΓΕΙΟΣ ΘΑΛΑΣΣΑ - ΕΛΛΑΣ - Ιόνιο Πέλαγος - Μεσσηνιακός Κόλπος - Αιπεία Μεσσήνης - Λιμενίσκος Αγ. Ανδρέας - Λιμενικά Έργα.

75

Δ 40 Πρόσθεσε: «Λιμενικά έργα (2024), για την προστασία της ακτής, εκτελούνται σε απόσταση μέχρι 300 μέτρα περίπου ανοικτά της. Κατασκευάζονται δύο (2) πρόβολοι και τέσσερεις (4) ύφαλοι κυματοθραύστες. Οι κεφαλές των δυο (2) προβόλων φωτοσημαίνονται από προσωρινούς αναλάμποντες κίτρινους φανούς στις θέσεις: α. $36^{\circ} 52' 24.8'' B - 21^{\circ} 55' 24.7'' A$, β. $36^{\circ} 51' 46.2'' B - 21^{\circ} 55' 24.4'' A$, [WGS84](#). Οι τρεις ύφαλοι κυματοθραύστες έχουν διαστάσεις 90×15 μέτρα, απέχουν μεταξύ τους 45 μέτρα και φωτοσημαίνονται από προσωρινούς αναλάμποντες κίτρινους φανούς στις θέσεις: α. $36^{\circ} 52' 04.1'' B - 21^{\circ} 55' 25.3'' A$, β. $36^{\circ} 51' 58.5'' B - 21^{\circ} 55' 24.1'' A$, γ. $36^{\circ} 51' 53.1'' B - 21^{\circ} 55' 22.0'' A$, [WGS84](#). Ο τέταρτος με τις ίδιες διαστάσεις βρίσκεται σε απόσταση 600 μέτρα περίπου NNΔ από τον τρίτο ύφαλο κυματοθραύστη στη θέση: $36^{\circ} 51' 33,7'' B - 21^{\circ} 55' 30, 9'' A$, [WGS84](#).»

(Πληροφορία: ΕΡΤΕΚΑ ΑΕ)

Αριθμός Αγγελίας 110/2024

ΠΛΟΗΓΟΣ ΤΟΜΟΣ Β΄ (Ε΄ ΕΚΔΟΣΗ 2019) - ΜΕΣΟΓΕΙΟΣ ΘΑΛΑΣΣΑ - ΕΛΛΑΣ - Σαρωνικός Κόλπος - Λιμένας Πειραιά - Ενημέρωση Ναυτιλιακών Οδηγιών Ελληνικών Ακτών.

56

Δ 37: Αντί: «145», **διάβαζε:** «412/11 (INT 3762)»

58

Δ 18: Αντί: «145», **διάβαζε:** «412/11 (INT 3762)»

59

Δ 18: Αντί: «145», **διάβαζε:** «412/11 (INT 3762)»

60

A 50: Αντί: «145», **διάβαζε:** «412/11 (INT 3762)»

Δ 49: Αντί: «145», **διάβαζε:** «412/11 (INT 3762)»

62

Δ 43: Αντί: «145», **διάβαζε:** «412/11 (INT 3762)»

V

64

Δ 23: Αντί: «145», διάβαζε: «412/11 (INT 3762)»

65

A 21: Αντί: «145», διάβαζε: «412/11 (INT 3762)»

69

Δ 43: Αντί: «145», διάβαζε: «412/11 (INT 3762)»

71

Δ 25: Αντί: «145», διάβαζε: «412/11 (INT 3762)»

72

A 25: Αντί: «145», διάβαζε: «412/11 (INT 3762)»

74

Δ 31: Αντί: «145», διάβαζε: «412/11 (INT 3762)»

Δ 46: Αντί: «145», διάβαζε: «412/11 (INT 3762)»

77

Δ 34: Αντί: «145», διάβαζε: «412/11 (INT 3762)»

(Πληροφορία: ΥΥ)

Αριθμός Αγγελίας 111/2024

ΠΛΟΗΓΟΣ ΤΟΜΟΣ Γ΄ (5^η ΕΚΔΟΣΗ 2016) - ΜΕΣΟΓΕΙΟΣ ΘΑΛΑΣΣΑ - ΕΛΛΑΣ - Αιγαίο Πέλαγος - Πρόσγεια Θερμαϊκού Κόλπου - Ακτές Παραλίας Πλαταμώνα - Λιμενικά Έργα.

336

Δ 55 Πρόσθεσε: «Λιμενικά έργα (2024), κατασκευής ύφαλων κυματοθραυστών για την προστασία των ακτών, εκτελούνται σε απόσταση μέχρι 100 μέτρα περίπου ανοικτά των ακτών. Τα έργα οριοθετούνται από τις γεωγραφικές συντεταγμένες: α. $39^{\circ} 59' 38,2'' B - 022^{\circ} 37' 19,6'' A$, β. $39^{\circ} 59' 41,1'' B - 022^{\circ} 37' 22,6'' A$, γ. $40^{\circ} 00' 00,5'' B - 022^{\circ} 36' 41,0'' A$, δ. $40^{\circ} 00' 00,1'' B - 022^{\circ} 36' 35,6'' A$, *WGS84.*»

(Πληροφορία: Κ. Λ/Χ Θεσσαλονίκης)

V

Αριθμός Αγγελίας 112/2024

ΠΛΟΗΓΟΣ ΤΟΜΟΣ Γ΄ (5^η ΕΚΔΟΣΗ 2016) - ΜΕΣΟΓΕΙΟΣ ΘΑΛΑΣΣΑ - ΕΛΛΑΣ -
Θερμαϊκός Κόλπος - Όρμος Θεσσαλονίκης - Αγκυροβόλιο Θεσσαλονίκης -
Ακάθαρτος Βυθός.

354

A 23 Πρόσθεσε: «Ακάθαρτος Βυθός βρίσκεται σε μικρή απόσταση Δ του εξωτερικού ορίου, της περιοχής του αγκυροβολίου, σε περίπου θέση: 40° 36,1' Β - 022° 55,12' Α, WGS84. Ο Ακάθαρτος Βυθός αποτελείται από άγκυρα και αλυσίδα.»

(Πληροφορία: Κ. Λ/Χ Θεσσαλονίκης)

Αριθμός Αγγελίας 113/2024

ΠΛΟΗΓΟΣ ΤΟΜΟΣ Δ΄ (6^η ΕΚΔΟΣΗ 2015) - ΜΕΣΟΓΕΙΟΣ ΘΑΛΑΣΣΑ - ΕΛΛΑΣ -
Θρακικό Πέλαγος - Κόλπος Καβάλας - Νέα Καρβάλη - Όρμος Βάλτου - Περιοχή
Μειωμένων Βαθών.

34

A 49 Μετά: «κρότερα από 2 μέτρα.», **διάβαζε:** «Προσοχή απαιτείται διότι στην περιοχή που βρίσκεται του εμπροσθεν του αλιευτικού καταφυγίου ευρέθησαν βάθη μικρότερα των αναφερομένων στον χάρτη. Τα όρια της περιοχής αποτυπώνονται στον ΧΕΕ 321/1 INT 3777.»

(Πληροφορία: ΥΥ)

Αριθμός Αγγελίας 114/2024

ΠΛΟΗΓΟΣ ΤΟΜΟΣ Δ΄ (6^η ΕΚΔΟΣΗ 2015) - ΜΕΣΟΓΕΙΟΣ ΘΑΛΑΣΣΑ - ΕΛΛΑΣ - Αιγαίο
Πέλαγος - Δωδεκάνησα - Νήσος Ρόδος - ΝΑ ακτές - Τεχνητός Ύφαλος.

295

Δ 42 Πρόσθεσε: «Προσοχή απαιτείται διότι έχει εγκατασταθεί Τεχνητός Ύφαλος Αλιείας σε απόσταση 0,5 δέκατα του μιλίου περίπου, σχεδόν Ν της άκρας Ίστρος και έχει διαστάσεις 250 × 150μ. Οι κορυφές του τεχνητού υφάλου φωτοσημαίνονται από κίτρινους κωνικούς φωτοσημαντήρες οι οποίοι εκπέμπουν αναλάμπτον κίτρινο φως και φέρουν επίσημα Χ.»

(Πληροφορία: ΥΥ)

VI

Αριθμός Αγγελίας 115/2024

ΜΕΣΟΓΕΙΟΣ ΘΑΛΑΣΣΑ - ΕΛΛΑΣ - Έκδοση, Κατάργηση ΧΕΕ - Ενημέρωση - Ευρετηρίου Ν. Χαρτών & Ν. Εκδόσεων της ΥΥ (16^η Έκδοση 2019).

Το Ευρετήριο Ν. Χαρτών και Ν. Εκδόσεων της ΥΥ (16^η Έκδοση 2019) να ενημερωθεί ως εξής:

Σελίδα: 3

α. Να συμπληρωθούν τα στοιχεία του χάρτη «443» στις στήλες του ευρετηρίου.

Αριθμός Χάρτη

443 (INT 3735)

β. Στη στήλη ΔΙΕΘΝΕΙΣ ΧΑΡΤΕΣ μεταξύ των αριθμών των χαρτών «INT 3734 423 & INT 3736 424» στις αντίστοιχες στήλες να σημειωθούν αντίστοιχα τα στοιχεία του νέου ΧΕΕ ως εξής:

Αριθμός Χάρτη Διεθνής - Εθνικός	Σελίδα
------------------------------------	--------

INT 3735 443	10, 11
--------------	--------

2. Σελίδα 10

α. Στο διαγραμματικό ευρετήριο, να διαγραφούν τα όρια και ο αριθμός του καταργημένου χάρτη «443».

β. Να σημειωθούν τα όρια του Νέου χάρτη «443 INT 3735» μεταξύ των παραλλήλων:

37° 47.25' Β - 35° 44.23' Β

και των μεσημβρινών:

24° 43.39' Α - 25° 32.84' Α.

γ. Στο κάτω δεξιό πλαίσιο του Νέου Χάρτη να σημειωθεί με χρώμα magenta ο αριθμός 443.

3. Σελίδα 11

α. Οι στήλες INT, Τίτλος Χάρτη, Έκδοση και Νέα Έκδοση του χάρτη «443» να συμπληρωθούν ως εξής:

Αριθμός Χάρτη	INT	Τίτλος Χάρτη	Έκδοση	Νέα Έκδοση
443	3735	Ν. Κρήτη - Ανατολικό - Κεντρικό Τμήμα (WGS84)	2024	-

(Πληροφορία: ΥΥ)

VII

Προαγγελίες για τους Ναυτιλλόμενους της Περιοχής
Μεσογείου - Μαύρης Θάλασσας (Περιοχή III) που Ισχύουν
από 18 Ιουνίου μέχρι και 25 Ιουνίου 2024
Σχετική Αγγελία αριθμός 13/2024

TELEMARTES

SECTION A

NAVAREA III Warnings originated from June 18th 2024 to June 25th 2024:

0074/24 BLACK SEA

1.- DRILLING OPERATIONS BY FATIH (IMO 9503770. MMSI 271046008)
AND SUPPORTED BY ALTAN, KUTSI ILHAN AND MURUVVET ILHAN;
DAYS 20 JUN24 TO 03 AUG24; IN AREA BOUNDED BY:

42 49.77 N 031 07.28 E

42 51.77 N 031 07.23 E

42 51.82 N 031 09.95 E

42 49.82 N 031 10.00 E

10 NM WIDE BERTH REQUESTED.

CANCEL THIS MSG 032059 UTC AUG24.

2. CANCEL NAVAREA III 0053-24 AND THIS PARAGRAPH.

0075/24 MEDITERRANEAN SEA, BLACK SEA AND AZOV SE
NAVAREA III WARNINGS IN FORCE ON 25 JUN24 AT 0600 UTC.

2022: 0092, 0122, 0124.

2023: 0097.

2024: 0029, 0034, 0041, 0042, 0049, 0058, 0066, 0069, 0071, 0074, 0075.

1.- ONLY THOSE LESS THAN 42 DAYS OLD ARE DAILY BROADCASTED
ON SAFETYNET AND SAFETYCAST AT 1200 UTC AND 2359 UTC.

2.- ALL NAVAREA III WARNINGS IN FORCE ARE AVAILABLE ON THE
WEB-SITE

https://armada.defensa.gob.es/ihm/Aplicaciones/Navareas/Index_Navareas_xml_en.html

3.- NEW NAVAREA III WARNINGS ARE ALSO PRINTED IN THE WEEKLY
EDITION OF SPANISH NOTICES TO MARINERS (SECTION 5).

4.- CANCEL THIS MESSAGE ON 012359 UTC JUL24.

VII

SECTION B

Summary of drilling rigs updated to NAVAREA III 0075/24 warning.

Mediterranean Sea S/SE.

MARIDIVE 520	31-24,0N	030-12,3E
SNEFERU	31-26,2N	032-58,0E
P. Fouad	31-30,9N	032-31,6E
SCARABEO 6	31-36,0N	030-00,1E
ATWOOD AURORA	31-36,3N	030-04,7E
ENSCO DS-6	31-36,6N	029-50,3E
Karous	31-37,8N	032-14,1E
MARI-B	31-44,9N	034-18,3E
JP BUSSEL	31-46,1N	031-20,6E
TEMSAH SE-1	31-48,4N	031-18,4E
Senefru	31-48,9N	030-56,1E
ROSETTA 1	31-50,8N	030-31,2E
MAERSK GUARDIN	31-50,8N	030-38,5E
OCEAN LEXINGTON	31-53,2N	031-53,4E
EI QAHER-2	31-54,3N	031-54,0E
Adryatic 4	31-55,5N	032-31,3E
MAERSK DISCOVERER	32-03,3N	032-18,7E
DISCOVERER AMERICAS	32-15,5N	028-38,7E
ATWOOD BEACOM	32-53,8N	035-01,1E
PRIDE NORTH AMERICA	33-00,3N	033-43,3E
STENA DRILL MAX	33-13,5N	034-17,3E
DIDON	33-47,4N	011-53,0E
HASDRUBAL	34-08,9N	011-36,6E
MISKAR	34-22,4N	011-52,0E
IMO 9705093	35-22,5N	030-06,0E
HALK EL MENZEL	35-55,6N	011-33,7E

Adriatic Sea-Ionian Sea.

Aquila 2	40-55,8N	018-19,6E
Bonaccia	43-35,5N	014-21,5E
ANNALISA	44-10,2N	013-06,8E
Steward	44-12,8N	012-46,5E
Annabella	44-13,7N	013-04,7E
Morena I	44-13,8N	012-28,9E
IMO: 8752154; MMSI: 576622000	44-18,2N	012-38,4E
IKA-A	44-21,5N	013-29,3E
IMO: 8768476; MMSI: 577386000	44-26,3N	012-25,3E
IDA-B	44-26,8N	013-29,1E
Armida 1	44-28,5N	012-26,9E

VII

Tea	44-30,0N	013-01,1E
IRINA	44-31,7N	013-22,8E
IMO 8752283	44-38,1N	013-12,4E
Ana	44-41,0N	013-16,1E
Ivana B	44-41,2N	013-13,1E
VESNA	44-41,2N	013-19,1E
Ivana E	44-44,7N	013-14,8E
IVANA D	44-47,1N	013-15,8E
IZABELA SOUTH	44-57,5N	013-09,1E
OCEAN KING	44-58,5N	013-08,0E
IZABELA NORTH	44-58,8N	013-07,8E

Azov Sea-Black Sea

IMO 9503770. MMSI 271046008	42-50,7N	031-08,7E
IMO 9503768 MMSI 271046765	42-51,4N	031-16,0E
IMO 9541203, MMSI 271047822	42-51,5N	031-14,4E
GLOBETROTTER 2	43-04,1N	029-28,6E
DEEPWATER CHAMPION	43-52,1N	030-45,6E
SATURN	44-04,1N	029-58,0E
ANA	44-04,3N	029-58,2E
URANUS	44-10,4N	030-08,2E
TAVRIDA	45-21,4N	030-54,2E
B-312	45-34,2N	032-47,3E
UKRAINE (B-319)	45-35,4N	032-42,8E
NUMBER 11	45-40,5N	031-41,1E
SIVASH	45-42,4N	031-52,6E
NUMBER 10	45-42,7N	031-51,5E
Geolog-1	46-31,8N	037-01,0E

ISSN: 2653-9314