



# ΑΓΓΕΛΙΕΣ ΓΙΑ ΤΟΥΣ ΝΑΥΤΙΛΛΟΜΕΝΟΥΣ

Μηνιαίο Τεύχος 4  
30 Απριλίου 2024

Αγγελίες με αριθμό από 67 έως και 81

---

## ΠΕΡΙΕΧΟΜΕΝΑ

---

	<b>Σελίδα</b>
<b>I</b> Ευρετήριο Αγγελιών	3
<b>II</b> Αγγελίες έκδοσης νέων Ναυτικών Χαρτών και Ναυτιλιακών Εκδόσεων	5
<b>III</b> Αγγελίες διόρθωσης Ναυτικών Χαρτών	6
<b>IV</b> Αγγελίες διόρθωσης Φαροδείκτη	12
<b>V</b> Αγγελίες διόρθωσης Πλοηγών	14
<b>VI</b> Αγγελίες διόρθωσης λοιπών Ν. Εκδόσεων	16
<b>VII</b> Προαγγελίες NAVAREA III	17
Επικολλήματα περιέχονται μετά το μέρος VII	

---

**Ταχυδρομική Διεύθυνση:** ΥΔΡΟΓΡΑΦΙΚΗ ΥΠΗΡΕΣΙΑ,  
Διεύθυνση Ασφάλειας Ναυσιπλοΐας  
ΤΓΝ 1040, ΑΘΗΝΑ

**Τηλ:** (+30) 210 655 1772  
(+30) 210 655 1806

**e - mail:** [nasf\\_hnhs@navy.mil.gr](mailto:nasf_hnhs@navy.mil.gr)

**Web:** [www.hnhs.gr](http://www.hnhs.gr)

Πλοίαρχος Σ. Πούλιος ΠΝ  
Υποδιοικήτης

Οι Ετήσιες (Μόνιμες) αγγελίες, οι μηνιαίες αγγελίες για τους Ναυτιλλόμενους και τα Συμπληρωματικά φυλλάδια των Ναυτιλιακών Οδηγιών συντάσσονται με ευθύνη της Διεύθυνσης Ασφάλειας Ναυσιπλοΐας της ΥΥ. Όλες οι πληροφορίες που παρέχονται στις αγγελίες για τους Ναυτιλλόμενους αφορούν στους Ν. Χάρτες & στις Ν. Εκδόσεις και πρέπει να καταχωρούνται σε αυτές για να παραμένουν ενημερωμένες. Οι γεωγραφικές συντεταγμένες αναφέρονται στο γεωδαιτικό σύστημα αναφοράς του χάρτη που καλύπτει την περιοχή και έχει τη μεγαλύτερη κλίμακα.

**Τα όρια των τομέων των φανών, η ευθυγράμμιση των ιθυτήριων φανών και των φανών σε ευθυγράμμιση, η προτεινόμενη πορεία και ο τομέας των φανών κατεύθυνσης, δίνονται όπως τα βλέπει ο παρατηρητής από τη θάλασσα.**

**Όλες οι διοπτεύσεις αναφέρονται στον αληθή βορρά και μετρώνται κατά τη φορά των δεικτών του ρολογιού από 000° μέχρι 359°.**

Οι ναυτιλλόμενοι παρακαλούνται να ενημερώνουν την Υδρογραφική Υπηρεσία ΠΝ, αμέσως μόλις εντοπίσουν κάποιο ναυτιλιακό κίνδυνο ή διαπιστώσουν διαφορές μεταξύ των στοιχείων που παρέχονται στους Ν. Χάρτες & Ν. Εκδόσεις και της πραγματικής κατάστασης, στην ταχυδρομική διεύθυνση, τηλέφωνα, και διεύθυνση ηλεκτρονικού ταχυδρομείου που αναγράφονται στο εξώφυλλο του τεύχους μηνιαίων αγγελιών ή στην πλησιέστερη Λιμενική Αρχή.

Για σβέσεις ή προβλήματα λειτουργίας των πυρσών (Φάρων, Φανών και Φωτοσημαντήρων) να ενημερώνεται αμέσως:

➤ **Η Υπηρεσία Φάρων ΠΝ,**

Στην Ταχυδρομική Διεύθυνση:

Υπηρεσία Φάρων, Τ.Κ 185 10, ΠΕΙΡΑΙΑΣ

Στα τηλέφωνα:

(+30) 210 458 1508

Στη διεύθυνση ηλεκτρονικού ταχυδρομείου: [yf\\_epix@navy.mil.gr](mailto:yf_epix@navy.mil.gr)

➤ **Ή η πλησιέστερη Λιμενική Αρχή,** με ταυτόχρονη κοινοποίηση στην ΥΥ ΠΝ.

Οι αγγελίες, τα μηνύματα NAVTEX, οι προαγγελίες για τους ναυτιλλόμενους και το δελτίο καιρού (METEO), είναι διαθέσιμα και στο δικτυακό τόπο της ΥΥ: [www.hnhs.gr](http://www.hnhs.gr)

Οι Ναυτιλλόμενοι μπορούν να προμηθεύονται το τεύχος των Ετήσιων (Μονίμων) αγγελιών καθώς και τα Μηνιαία τεύχη αγγελιών, δωρεάν από τα γραφεία πώλησης Ν. Χαρτών & Ν. Εκδόσεων της Υδρογραφικής Υπηρεσίας.

**I**

**ΕΥΡΕΤΗΡΙΟ ΑΓΓΕΛΙΩΝ ΤΕΥΧΟΥΣ**  
**&**  
**Ν. ΧΑΡΤΕΣ - Ν. ΕΚΔΟΣΕΙΣ ΠΟΥ ΕΠΗΡΕΑΖΟΝΤΑΙ**

ΑΡΙΘΜΟΣ ΑΓΓΕΛΙΑΣ	ΣΕΛΙΔΑ	Ν. ΧΑΡΤΕΣ - Ν. ΕΚΔΟΣΕΙΣ
67	5	ΧΕΕ: 322/1 WGS84, Νέα Έκδοση
68	6	ΧΕΕ: 41 INT 3702
69	7	ΧΕΕ: 43 INT 3700
70	8	ΧΕΕ: INT 3738 431, WGS84
71	9	ΧΕΕ: 232/1
72	9	ΧΕΕ: 4, 41 INT 3702, 109 INT 309
73	10	ΧΕΕ: 433/1 INT 3793
74	10	ΧΕΕ: 432 WGS84, INT 3738 431, WGS84
75	10	ΧΕΕ: 3131
76	11	ΧΕΕ: 321/1 INT 3777
77	12	ΦΑΡΟΔΕΙΚΤΗΣ
78	14	ΠΛΟΗΓΟΣ ΤΟΜΟΣ Α΄
79	14	ΠΛΟΗΓΟΣ ΤΟΜΟΣ Γ΄
80	15	ΠΛΟΗΓΟΣ ΤΟΜΟΣ Δ΄
81	16	ΕΥΡΕΤΗΡΙΟ Ν. ΧΑΡΤΩΝ & Ν. ΕΚΔΟΣΕΩΝ

**ΕΥΡΕΤΗΡΙΟ Ν. ΧΑΡΤΩΝ ΚΑΙ Ν. ΕΚΔΟΣΕΩΝ ΤΕΥΧΟΥΣ  
&  
ΑΓΓΕΛΙΕΣ ΠΟΥ ΤΟ ΕΠΗΡΕΑΖΟΥΝ**

<b>Ν. ΧΑΡΤΕΣ - Ν. ΕΚΔΟΣΕΙΣ</b>	
ΧΕΕ: 4	<b>72</b>
ΧΕΕ: 41 INT 3702	<b>68, 72</b>
ΧΕΕ: 43 INT 3700	<b>69</b>
ΧΕΕ: 109 INT 309	<b>72</b>
ΧΕΕ: 232/1	<b>71</b>
ΧΕΕ: 321/1 INT 3777	<b>76</b>
ΧΕΕ: 322/1 WGS84, Νέα Έκδοση	<b>67</b>
ΧΕΕ: INT 3738 431, WGS84	<b>70, 74</b>
ΧΕΕ: 432 WGS84	<b>74</b>
ΧΕΕ: 433/1 INT 3793	<b>73</b>
ΧΕΕ: 3131	<b>75</b>
ΦΑΡΟΔΕΙΚΤΗΣ	<b>77</b>
ΠΛΟΗΓΟΣ ΤΟΜΟΣ Α΄	<b>78</b>
ΠΛΟΗΓΟΣ ΤΟΜΟΣ Γ΄	<b>79</b>
ΠΛΟΗΓΟΣ ΤΟΜΟΣ Δ΄	<b>80</b>
ΕΥΡΕΤΗΡΙΟ Ν. ΧΑΡΤΩΝ & Ν. ΕΚΔΟΣΕΩΝ	<b>81</b>

## II

Αριθμός Αγγελίας 67/2024

ΜΕΣΟΓΕΙΟΣ ΘΑΛΑΣΣΑ - ΕΛΛΑΣ - Έκδοση/ Νέα Έκδοση - Κατάργηση ΧΕΕ.

1. Εκδόθηκε και κυκλοφόρησε ως Νέα Έκδοση ο ΧΕΕ:

Αριθμός Χάρτη	Τίτλος Χάρτη	Κλίμακα 1:	Έκδοση/ Ν. Έκδοση
322/1 WGS 84	ΠΡΟΣΓΕΙΑ ΚΑΙ ΛΙΜΕΝΑΣ ΑΛΕΞΑΝΔΡΟΥΠΟΛΗΣ (WGS-84) ΛΙΜΕΝΑΣ ΑΛΕΞΑΝΔΡΟΥΠΟΛΗΣ	20,000 6,000	ΜΑΡ. 2024

2. Με την Έκδοση/ Ν. Έκδοση καταργείται η προηγούμενη έκδοση του ΧΕΕ:

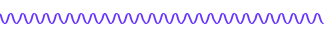
Αριθμός Χάρτη	Τίτλος Χάρτη	Κλίμακα 1:	Έκδοση/ Ν. Έκδοση
322/1 WGS 84	ΠΡΟΣΓΕΙΑ ΚΑΙ ΛΙΜΕΝΑΣ ΑΛΕΞΑΝΔΡΟΥΠΟΛΗΣ (WGS-84) ΛΙΜΕΝΑΣ ΑΛΕΞΑΝΔΡΟΥΠΟΛΗΣ	20,000 6,000	ΙΟΥΛ. 2020

(Πληροφορία: ΥΥ)

### III

Αριθμός Αγγελίας 68/2024

ΜΕΣΟΓΕΙΟΣ ΘΑΛΑΣΣΑ - ΕΛΛΑΣ - Αιγαίο Πέλαγος - Νήσος Μήλος - Υποβρύχιο  
Τηλεφωνικό Καλώδιο.

1. Να σημειωθεί το σύμβολο:  , μεταξύ των σημείων:

1. 36° 44' 58,7" B - 024° 26' 42,3" A (ακτή)
2. 36° 46' 33,5" B - 024° 26' 37,8" A
3. 36° 47' 19,1" B - 024° 26' 10,9" A
4. 37° 19' 06,7" B - 024° 12' 06,6" A
5. 37° 20' 24,6" B - 024° 11' 41,9" A
6. 37° 21' 19,8" B - 024° 11' 04,0" A
7. 37° 29' 45,9" B - 024° 07' 20,8" A
8. 37° 30' 23,2" B - 024° 06' 42,7" A
9. 37° 33' 08,1" B - 024° 00' 55,9" A
10. 37° 34' 45,3" B - 023° 58' 33,6" A
11. 37° 35' 06,4" B - 023° 57' 05,3" A
12. 37° 38' 13,1" B - 023° 51' 15,2" A
13. 37° 41' 13,4" B - 023° 49' 26,2" A
14. 37° 46' 28,1" B - 023° 51' 27,5" A
15. 37° 46' 56,5" B - 023° 52' 33,0" A
16. 37° 47' 28,2" B - 023° 52' 53,9" A (ακτή)

2. Να σημειωθεί το σύμβολο:  , μεταξύ των σημείων:

1. 36° 13' 00,0" B - 024° 04' 14,7" A (N πλαίσιο χάρτη)
2. 36° 18' 46,5" B - 024° 06' 27,2" A
3. 36° 21' 35,1" B - 024° 07' 21,7" A
4. 36° 22' 48,2" B - 024° 08' 29,5" A
5. 36° 24' 07,1" B - 024° 09' 01,6" A
6. 36° 26' 17,2" B - 024° 09' 17,6" A
7. 36° 32' 02,8" B - 024° 12' 10,0" A
8. 36° 35' 15,5" B - 024° 12' 27,7" A
9. 36° 38' 00,7" B - 024° 11' 43,0" A
10. 36° 39' 42,8" B - 024° 12' 19,3" A
11. 36° 45' 41,1" B - 024° 17' 13,8" A
12. 36° 46' 20,0" B - 024° 19' 20,7" A
13. 36° 45' 48,7" B - 024° 21' 48,2" A
14. 36° 45' 27,8" B - 024° 24' 11,1" A
15. 36° 45' 17,9" B - 024° 24' 49,3" A (ακτή)

ΧΕΕ: 41 INT 3702 [161/2023]

(Πληροφορία: ΟΤΕ)

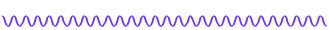
### III

Αριθμός Αγγελίας 69/2024

ΜΕΣΟΓΕΙΟΣ ΘΑΛΑΣΣΑ - ΕΛΛΑΣ - Αιγαίο Πέλαγος - Νήσος Μήλος - Υποβρύχιο  
Τηλεφωνικό Καλώδιο.

1. Να σημειωθεί το σύμβολο: , μεταξύ των σημείων:

1. 36° 44' 58,7" B - 024° 26' 42,3" A (ακτή)
2. 36° 45' 34,4" B - 024° 26' 35,6" A
3. 36° 46' 33,5" B - 024° 26' 37,8" A
4. 36° 47' 19,1" B - 024° 26' 10,9" A
5. 36° 54' 00,0" B - 024° 23' 14,4" A (**BA** πλαίσιο χάρτη)

2. Να σημειωθεί το σύμβολο: , μεταξύ των σημείων:

1. 35° 31' 11,8" B - 023° 54' 00,4" A (ακτή)
2. 35° 33' 25,0" B - 023° 54' 34,2" A
3. 35° 34' 11,1" B - 023° 54' 26,3" A
4. 35° 38' 56,0" B - 023° 54' 43,7" A
5. 35° 45' 14,8" B - 023° 58' 02,9" A
6. 35° 50' 45,6" B - 023° 57' 15,6" A
7. 35° 54' 53,2" B - 023° 56' 57,8" A
8. 35° 56' 56,3" B - 023° 57' 18,7" A
9. 36° 01' 32,6" B - 023° 57' 01,9" A
10. 36° 08' 27,0" B - 024° 02' 19,9" A
11. 36° 21' 35,1" B - 024° 07' 21,6" A
12. 36° 22' 48,2" B - 024° 08' 29,5" A
13. 36° 24' 07,1" B - 024° 09' 01,6" A
14. 36° 26' 17,2" B - 024° 09' 17,6" A
15. 36° 32' 02,8" B - 024° 12' 10,0" A
16. 36° 35' 15,5" B - 024° 12' 27,7" A
17. 36° 38' 00,7" B - 024° 11' 43,0" A
18. 36° 39' 42,8" B - 024° 12' 19,3" A
19. 36° 45' 41,1" B - 024° 17' 13,8" A
20. 36° 46' 20,0" B - 024° 19' 20,7" A
21. 36° 45' 28,0" B - 024° 23' 39,5" A
22. 36° 45' 17,9" B - 024° 24' 49,3" A (ακτή)

ΧΕΕ: 43 INT 3700 [162/2023]

(Πληροφορία: ΟΤΕ)

### III

Αριθμός Αγγελίας 70/2024

ΜΕΣΟΓΕΙΟΣ ΘΑΛΑΣΣΑ - ΕΛΛΑΣ - Αιγαίο Πέλαγος - Νήσος Κρήτη - Υποβρύχιο  
Τηλεφωνικό Καλώδιο.

Να σημειωθεί το σύμβολο:  , μεταξύ των σημείων:

1.	35° 31' 08,1" B	-	023° 53' 58,3" A (ακτή)
2.	35° 32' 13,7" B	-	023° 54' 07,6" A
3.	35° 33' 21,3" B	-	023° 54' 32,0" A
4.	35° 33' 46,1" B	-	023° 54' 32,8" A
5.	35° 34' 07,4" B	-	023° 54' 24,2" A
6.	35° 38' 52,3" B	-	023° 54' 41,5" A
7.	35° 40' 15,4" B	-	023° 55' 12,7" A
8.	35° 43' 57,1" B	-	023° 57' 32,3" A
9.	35° 45' 11,1" B	-	023° 58' 00,8" A
10.	35° 46' 48,3" B	-	023° 58' 04,7" A
11.	35° 49' 35,0" B	-	023° 57' 39,8" A
12.	35° 50' 41,9" B	-	023° 57' 13,5" A
13.	35° 54' 49,4" B	-	023° 56' 55,7" A
14.	35° 56' 52,6" B	-	023° 57' 16,6" A
15.	36° 00' 01,7" B	-	023° 56' 50,8" A
16.	36° 01' 28,9" B	-	023° 56' 59,8" A
17.	36° 02' 26,9" B	-	023° 57' 31,2" A
18.	36° 05' 13,5" B	-	024° 00' 05,5" A
19.	36° 08' 23,9" B	-	024° 02' 17,7" A
20.	36° 18' 42,8" B	-	024° 06' 25,1" A
21.	36° 21' 31,4" B	-	024° 07' 19,5" A
22.	36° 22' 44,5" B	-	024° 08' 27,3" A
23.	36° 24' 00,9" B	-	024° 08' 58,4" A
24.	36° 26' 13,5" B	-	024° 09' 15,4" A
25.	36° 31' 59,2" B	-	024° 12' 07,9" A
26.	36° 35' 11,8" B	-	024° 12' 25,5" A
27.	36° 37' 57,1" B	-	024° 11' 40,8" A
28.	36° 39' 00,7" B	-	024° 11' 54,5" A
29.	36° 41' 59,5" B	-	024° 14' 20,4" A ( <b>BA</b> πλαίσιο χάρτη)

ΧΕΕ: INT 3738 431 [145/2023] DATUM WGS84

(Πληροφορία: ΟΤΕ)








### III

#### Αριθμός Αγγελίας 71/2024

ΜΕΣΟΓΕΙΟΣ ΘΑΛΑΣΣΑ - ΕΛΛΑΣ - Κορινθιακός Κόλπος - Κρυσσαίος Κόλπος - Λιμένας Ιτέα - Τοποθέτηση Προσωρινών Φωτοσημαντήρων - Λιμενικά Έργα.

Προαγγελίες 269, 327/2024

1. Να σημειωθεί:  <sup>\*</sup>  
Κτ ΑνΚτ3Μ, στη θέση:  
38° 25' 52,52" Β - 022° 25' 31,28" Α.
2. Να σημειωθεί:  <sup>\*</sup>  
Κτ ΑνΚτ3Μ, στη θέση:  
38° 25' 48,67" Β - 022° 25' 42,92" Α.
3. Να σημειωθεί:  <sup>\*</sup>  
Κτ ΑνΚτ3Μ, στη θέση:  
38° 25' 40,71" Β - 022° 25' 39,87" Α.
4. Να σημειωθεί:  <sup>\*</sup>  
Κτ ΑνΚτ3Μ, στη θέση:  
38° 25' 43,62" Β - 022° 25' 26,40" Α.
5. Να σημειωθεί:  <sup>\*</sup>  
Κτ ΑνΚτ3Μ, στη θέση:  
38° 25' 47,27" Β - 022° 25' 27,81" Α.

**ΧΕΕ: 232/1** «ΟΡΜΟΙ Β. ΑΚΤΩΝ ΚΟΡΙΝΘΙΑΚΟΥ ΚΟΛΠΟΥ» (λιμενοδείκτης Α «ΛΙΜΕΝΑΣ ΙΤΕΑΣ») [76/2016]

(Πληροφορία: ΕΤΑΙΡΕΙΑ ΚΕΠΑ)

#### Αριθμός Αγγελίας 72/2024

ΜΕΣΟΓΕΙΟΣ ΘΑΛΑΣΣΑ - ΕΛΛΑΣ - Αιγαίο Πέλαγος - Βορειοδυτικά Νήσου Γυάρου - Βάθος.

1. Να διαγραφεί το βάθος: **99** και η ισοβαθής που το περικλείει στη θέση:  
37° 44' 40'' Β - 024° 34' 47'' Α.
2. Να αντικατασταθεί το βάθος: **99** και η ισοβαθής που το περικλείει στη θέση:  
37° 44' 40'' Β - 024° 34' 47'' Α, με το βάθος: **298**.


**ΧΕΕ: 4** (1) [160/2023], **41 INT3702** (1) [68/2024], **109 INT309** (2) [124/2022]

(Πληροφορία: Υ/Β Ωκεανός)

### III

Αριθμός Αγγελίας 73/2024

ΜΕΣΟΓΕΙΟΣ ΘΑΛΑΣΣΑ - ΕΛΛΑΣ - Νήσος Κρήτη - Άκρα Σούδα (Καλάμι) - Τοποθέτηση Φωτοσημαντήρα.

Να σημειωθεί το σύμβολο:  AIS, στη θέση: 35° 28' 32" Β - 024° 09' 20" Α.

ΧΕΕ: 433/1 INT 3793 «ΑΠΟ Α. ΔΡΕΠΑΝΟΝ ΜΕΧΡΙ ΛΙΜΕΝΑ ΧΑΝΙΩΝ» [56/2021].

(Πληροφορία: ΝΚ)

Αριθμός Αγγελίας 74/2024

ΜΕΣΟΓΕΙΟΣ ΘΑΛΑΣΣΑ - ΕΛΛΑΣ - Νήσος Κρήτη - Κόλπος Χανίων - Βάθος.

Να σημειωθεί το βάθος: «16<sub>g</sub>», στη θέση: 35° 32' 48,7" Β - 023° 50' 05,1" Α και να επεκταθεί η ισοβαθής των 20 μέτρων Β ώστε να το περικλείσει.

ΧΕΕ: 432 [59/2024] WGS84 DATUM, INT 3738 431 [70/2024] WGS84 DATUM.

(Πληροφορία: ΥΥ)

Αριθμός Αγγελίας 75/2024

ΜΕΣΟΓΕΙΟΣ ΘΑΛΑΣΣΑ - ΕΛΛΑΣ - Αιγαίο Πέλαγος - Δίαυλος Ωρεών - Ασμήνιο, Λιμενίσκος Πευκί - Φωτοσήμανση Αποσπασμένων Κυματοθραυστών.

Προαγγελία 258/2024

1. Να σημειωθεί: ★ ΑνΠρ2δ5Μ, στη θέση:  
39° 00' 24,48" Β - 023° 12' 26,65" Α.
2. Να σημειωθεί: ★ ΑνΚτ2δ5Μ, στη θέση:  
39° 00' 21,14" Β - 023° 11' 55,62" Α.
3. Να σημειωθεί: ★ ΑνΚτ2δ5Μ, στη θέση:  
39° 00' 21,63" Β - 023° 11' 52,05" Α.
4. Να σημειωθεί: ★ ΑνΚτ2δ5Μ, στη θέση:  
39° 00' 18,46" Β - 023° 10' 49,89" Α.




5. Να σημειωθεί: ★ ΑνΚτ2δ5Μ, στη θέση:  
39° 00' 27,97" Β - 023° 10' 32,97" Α.

**ΧΕΕ: 3131** «ΒΟΡΕΙΟΣ ΕΥΒΟΙΚΟΣ ΚΟΛΠΟΣ ΑΠΟ ΔΙΑΥΛΟ ΩΡΕΩΝ ΜΕΧΡΙ Α. ΑΡΚΙΤΣΑ» (λιμενοδείκτης Β «ΛΙΜΕΝΙΣΚΟΣ ΠΕΥΚΙ» (1, 2, 3), **3131** «ΒΟΡΕΙΟΣ ΕΥΒΟΙΚΟΣ ΚΟΛΠΟΣ ΑΠΟ ΔΙΑΥΛΟ ΩΡΕΩΝ ΜΕΧΡΙ Α. ΑΡΚΙΤΣΑ» (4, 5) [43/2024]

(Πληροφορία: Υ. Φάρων)

**Αριθμός Αγγελίας 76/2024**  
**ΜΕΣΟΓΕΙΟΣ ΘΑΛΑΣΣΑ - ΕΛΛΑΣ - Θρακικό Πέλαγος - Κόλπος Καβάλας - Όρμοι Παληό, Περιγιάλι - Φωτοσημαντήρες.**

Σχετική Προαγγελία 1004/2023

Να σημειωθεί το σύμβολο:  FI Y2s3M, στις θέσεις:

α. 40° 53' 37,4" Β - 024° 20' 44,2" Α

β. 40° 56' 11,9" Β - 024° 26' 28,7" Α

**ΧΕΕ: 321/1 INT 3777** «ΚΟΛΠΟΣ ΚΑΙ ΛΙΜΕΝΕΣ ΚΑΒΑΛΑΣ», [157/2020]

(Πληροφορία: METRICA)

## IV

### ΟΔΗΓΙΕΣ ΔΙΟΡΘΩΣΕΩΣ ΦΑΡΟΔΕΙΚΤΗ ΕΛΛΗΝΙΚΩΝ ΑΚΤΩΝ ΕΚΔΟΣΕΩΣ 2021

1. Οι διορθώσεις (αλλαγές, προσθήκες, διαγραφές) του Φαροδείκτη περιέχονται στο μέρος IV των μηνιαίων τευχών των Αγγελιών για τους Ναυτιλλόμενους και δίδονται κατά στήλες ως ακολούθως:

- **Πρώτη στήλη:** Αναγράφεται ο Αριθμός Ελληνικού Φαροδείκτη (ΑΕΦ) που επηρεάζεται από τη διόρθωση. Εφόσον ο αναγραφόμενος ΑΕΦ δεν υπάρχει στο Φαροδείκτη, τότε πρόκειται για νέο και τα στοιχεία του πρέπει να καταχωρηθούν στην ανάλογη μεταξύ των ΑΕΦ σειρά του Φαροδείκτη.
- **Λοιπές στήλες:**
  - ✓ Τα στοιχεία των διορθώσεων δίδονται ανά στήλες. Τα παλαιά στοιχεία διαγράφονται και αναγράφονται αντίστοιχα τα νέα. Στις στήλες που δεν επηρεάζονται σημειώνονται δύο παύλες ( - - ).
  - ✓ Με **πλάγια γράμματα** σημειώνονται οι φωτοσημαντήρες και η διαγραφή των στηλών.

2. Συνιστάται μικρής εκτάσεως διορθώσεις να καταχωρούνται με το χέρι, ενώ προσθήκες νέων ΑΕΦ ή διορθώσεις μεγάλης έκτασης να αποκόπτονται και να επικολλούνται στο Φαροδείκτη.

3. Οι μηνιαίες διορθώσεις να καταχωρούνται στον «**Πίνακα Διορθώσεων**».

#### Αριθμός Αγγελίας 77/2024

1	2	3	4	5	6	7	8
<b>0240</b> <i>Σμνρ</i>  <i>Βιογ</i>	--	--	39 29.87 20 13.36	--	- -	--	
<b>0260</b> <i>N3784.2</i>	--	--	--	--	- -	Ύψος 7,8μ. Height 7.8m.	
<b>4757.04</b> <i>N.....</i>	ΝΕΑ ΠΕΡΑΜΟΣ ΝΕΑ ΠΕΡΑΜΟΣ	Κεφαλή Α. λιμενοβραχίονα E. Mole. Head	37 59.29 23 24.88	Στ. Πρ F G	5 3	Σιδηρόπλεκτος οβελός με πράσινη οριζόντια λουρίδα. Σχ. 19 Metal framework with green band. Fig. 19	

## IV

1	2	3	4	5	6	7	8
4757.05	ΝΕΑ ΠΕΡΑΜΟΣ	Κεφαλή Δ. λιμενοβραχίονα	37 59.29 23 24.96	Στ. Ερ	5	3	Σιδηρόπλεκτος οβελός με ερυθρά οριζόντια λουρίδα. Σχ. 19
N.....	ΝΕΑ ΠΕΡΑΜΟΣ	W. Mole. Head		FR			Metal framework with red band. Fig. 19
9300	--	--	--	--	-	-	Λευκό εξαγωνικό θυλάκιο με σιδηρόπλεκτο οβελό και εξώστη. Ύψος 7.6μ.
N 4726							White hexagonal hut with metal framework and gallery. Height 7.6m.

## V

Αριθμός Αγγελίας 78/2024

ΠΛΟΗΓΟΣ ΤΟΜΟΣ Α΄ (5<sup>η</sup> ΕΚΔΟΣΗ 2015) - ΜΕΣΟΓΕΙΟΣ ΘΑΛΑΣΣΑ - ΕΛΛΑΣ - Κορινθιακός Κόλπος - Κρισσαίος Κόλπος - Λιμένας Ιτέα - Τοποθέτηση Προσωρινών Φωτοσημαντήρων - Λιμενικά Έργα.

175

**A 22 Πρόσθεσε:** «Προσοχή απαιτείται διότι εκτελούνται έργα (2024) επέκτασης του ανωτέρω προβλήτα. Η περιοχή των έργων οριοθετείται με πέντε (5) κίτρινους φωτοσημαντήρες, οι οποίοι φέρουν επίσημα με σχήμα κίτρινο Χ και εκπέμπουν αναλάμπον κίτρινο φως. Λόγω των εκτελούμενων λιμενικών έργων εφιστάται η προσοχή των ναυτιλλόμενων. Περισσότερες πληροφορίες παρέχονται από το Λιμεναρχείο Ιτέας.»

(Πληροφορία: ΕΤΑΙΡΕΙΑ ΚΕΠΑ)

Αριθμός Αγγελίας 79/2024

ΠΛΟΗΓΟΣ ΤΟΜΟΣ Γ΄ (5<sup>η</sup> ΕΚΔΟΣΗ 2016) - ΜΕΣΟΓΕΙΟΣ ΘΑΛΑΣΣΑ - ΕΛΛΑΣ - Αιγαίο Πέλαγος - Δίαυλος Ωρεών - Ασμήνιο, Λιμενίσκος Πευκί - Φωτοσήμανση Αποσπασμένων Κυματοθραυστών.

206

**Δ 14 - 27 Αντί:** «Οι τρεις πρώτοι, ..... κίτρινο φως», **διάβαζε:** «Οι τρεις πρώτοι, με μήκος 110 μέτρα ο καθένας και απόσταση μεταξύ τους 90 μέτρα περίπου, βρίσκονται μπροστά από την περιοχή Κεφαλής Ασμηνίου και φωτοσημαίνονται, με αναλάμπον κίτρινο φως, **μόνο** το ΒΔ (εξωτερικό) άκρο του πρώτου και το ΝΔ (εξωτερικό) άκρο του τρίτου κυματοθραύστη. Ο τέταρτος κυματοθραύστης με μήκος 100 μέτρα, κατασκευάστηκε μπροστά από τον λιμενίσκο του οικισμού Ασμήνιο και τα άκρα του φωτοσημαίνονται με αναλάμπον κίτρινο φως. Οι τελευταίοι 2 κυματοθραύστες με μήκος 70 μέτρα περίπου ο καθένας, βρίσκονται σε μικρή απόσταση ΝΝΔ από το λιμενοβραχίονα το λιμενίσκου Πευκί και φωτοσημαίνεται με αναλάμπον πράσινο φως, **μόνο** το εξωτερικό άκρο του ανατολικού κυματοθραύστη, δημιουργώντας μαζί με τον ερυθρό φανό της κεφαλής του κεκαμμένου λιμενοβραχίονα, την είσοδο του λιμενίσκου. Όλοι οι φανοί είναι προσωρινοί.»

(Πληροφορία: Υ Φάρων)

## V

Αριθμός Αγγελίας 80/2024

ΠΛΟΗΓΟΣ ΤΟΜΟΣ Δ´ (6<sup>η</sup> ΕΚΔΟΣΗ 2015) - ΜΕΣΟΓΕΙΟΣ ΘΑΛΑΣΣΑ - ΕΛΛΑΣ -  
Θρακικό Πέλαγος - Κόλπος Καβάλας - Όρμοι Παληό, Περιγιάλι -  
Φωτοσημαντήρες.

### 29

**A 12 Μετά:** «Δήμου Καβάλας.», **πρόσθεσε:** «Επιστημονικά όργανα έχουν τοποθετηθεί στον ανωτέρω όρμο. Επισημαίνονται από κίτρινο φωτοσημαντήρα, ο οποίος φέρει επίσημα με σχήμα κίτρινο Χ και εκπέμπει αναλάμπτον κίτρινο φως στη θέση 40° 53,564' Β - 24° 20,701' Α, WGS84.»

### 32

**Δ 9 Μετά:** «λείς πάνω σε σύλους.», **πρόσθεσε:** «Επιστημονικά όργανα έχουν τοποθετηθεί στον ανωτέρω όρμο. Επισημαίνονται από κίτρινο φωτοσημαντήρα, ο οποίος φέρει επίσημα με σχήμα κίτρινο Χ και εκπέμπει αναλάμπτον κίτρινο φως στη θέση 40° 56,139' Β - 24° 26,443' Α, WGS84.»

(Πληροφορία: METRICA)

## VI

Αριθμός Αγγελίας 81/2024

ΜΕΣΟΓΕΙΟΣ ΘΑΛΑΣΣΑ - ΕΛΛΑΣ - Έκδοση, Κατάργηση ΧΕΕ - Ενημέρωση - Ευρετηρίου Ν. Χαρτών & Ν. Εκδόσεων της ΥΥ (16<sup>η</sup> Έκδοση 2019).

Σελ. 20

Η στήλη, «Νέα Έκδοση», του Χάρτη «**322/1**», να συμπληρωθεί ως εξής:

Αριθμός Χάρτη	INT	Τίτλος Χάρτη	Κλίμακα 1:	Έκδοση	Νέα Έκδοση
<b>322/1</b>		--	--	--	2024

Page 54

Chart No.	INT	Title of Chart	Scale 1:	Publication	New Edition
<b>322/1</b>		--	--	--	2024

(Πληροφορία: ΥΥ)



## VII

Προαγγελίες για τους Ναυτιλλόμενους της Περιοχής  
Μεσογείου - Μαύρης Θάλασσας (Περιοχή III) που Ισχύουν  
από 16 Απριλίου μέχρι και 23 Απριλίου 2024  
Σχετική Αγγελία αριθμός 13/2024

## TELEMARTES

### SECTION A

NAVAREA III Warnings originated from April 16th 2024 to April 23rd 2024:

0041/24 WESTERN MEDITERRANEAN SEA - SARDEGNA

1.- OCEANOGRAPHIC SURVEY BY O/S DURABLE (IMO 9242376; MMSI 538001648) FROM 19 APR24 TO 30 AUG24; IN THE FOLLOWING POINTS:

41 22.682N 006 04.825E  
41 15.963N 006 07.031E  
41 04.422N 006 11.474E  
40 48.321N 006 18.978E  
40 38.617N 006 25.440E  
40 35.131N 006 27.948E  
40 27.468N 006 31.067E  
40 15.333N 006 35.786E  
40 6.0084N 006 39.087E  
39 54.921N 006 43.001E  
38 53.586N 007 04.466E  
38 47.166N 007 08.407E  
38 42.797N 007 11.692E  
38 38.064N 007 18.836E  
38 30.457N 007 32.203E  
38 29.306N 007 34.616E  
38 22.080N 007 49.759E  
38 21.256N 007 51.485E  
38 14.310N 008 04.029E  
38 09,155N 008 13,328E  
38 07.790N 008 15.787E  
38 06.699N 008 17.477E

0,5NM WIDE BERTH IS REQUESTED

2.- CANCEL THIS MESSAGE 302359 UTC AUG24.

0042/24 WESTERN MEDITERRANEAN SEA - SARDEGNA

1.- GEOTHECNICAL SURVEY BY N/G DRILLER (IMO 9420186; MMSI 247452300) FROM 18 APR24 TO 30 JUN24; IN THE FOLLOWING POINTS:

39 13.986N 007 49.475E  
39 16.688N 007 48.059E  
39 18.953N 007 48.563E

## VII

39 20.140N 007 45.688E  
39 20.904N 007 48.110E  
39 19.713N 007 50.977E  
39 21.587N 007 53.618E  
39 22.575N 007 53.424E  
39 24.378N 007 52.486E  
39 25.132N 007 51.535E  
0,5NM WIDE BERTH IS REQUESTED  
2.- CANCEL THIS MSG 302359 UTC JUN24.

0043/24 BLACK SEA  
1. DRILLING OPERATIONS, BY FATIH (IMO 9503770; MMSI 271046008),  
ALTAN, MURAT ILHAN AND MURUVVET ILHAN FROM 21 APR24 TO 21  
MAY24 IN TURKALI-21 AREA BOUNDED BY:  
42 54.34 N 031 10.19 E  
42 54.39 N 031 12.91 E  
42 52.39 N 031 12.97 E  
42 52.34 N 031 10.25 E  
10 NM WIDE BERTH IS REQUESTED  
CANCEL THIS MESSAGE 212359 UTC MAY24.  
2.- CANCEL NAVAREA III 0030-24 AND THIS PARAGRAPH.

0044/24 MEDITERRANEAN SEA, BLACK SEA AND AZOV SE  
NAVAREA III WARNINGS IN FORCE ON 23 APR24 AT 0600 UTC.  
2022: 0092, 0122, 0124.  
2023: 0097.  
2024: 0029, 0034, 0036, 0041, 0042, 0043, 0044.  
1.- ONLY THOSE LESS THAN 42 DAYS OLD ARE DAILY BROADCASTED ON  
SAFETYNET AND SAFETYCAST AT 1200 UTC AND 2359 UTC.  
2.- ALL NAVAREA III WARNINGS IN FORCE ARE AVAILABLE ON THE WEB-  
SITE  
[https://armada.defensa.gob.es/ihtm/Aplicaciones/Navareas/Index\\_Navareas\\_xml  
\\_en.html](https://armada.defensa.gob.es/ihtm/Aplicaciones/Navareas/Index_Navareas_xml_en.html)  
3.- NEW NAVAREA III WARNINGS ARE ALSO PRINTED IN THE WEEKLY  
EDITION OF SPANISH NOTICES TO MARINERS (SECTION 5).  
4.- CANCEL THIS MESSAGE ON 292359 UTC APR24.

## VII

### SECTION B

Summary of drilling rigs updated to NAVAREA III 0044/24 warning.

Mediterranean Sea S/SE.

MARIDIVE 520	31-24,0N	030-12,3E
SNEFERU	31-26,2N	032-58,0E
P. Fouad	31-30,9N	032-31,6E
SCARABEO 6	31-36,0N	030-00,1E
ATWOOD AURORA	31-36,3N	030-04,7E
ENSCO DS-6	31-36,6N	029-50,3E
Karous	31-37,8N	032-14,1E
MARI-B	31-44,9N	034-18,3E
JP BUSSEL	31-46,1N	031-20,6E
TEMSAH SE-1	31-48,4N	031-18,4E
Senefru	31-48,9N	030-56,1E
ROSETTA 1	31-50,8N	030-31,2E
MAERSK GUARDIN	31-50,8N	030-38,5E
OCEAN LEXINGTON	31-53,2N	031-53,4E
EI QAHER-2	31-54,3N	031-54,0E
Adryatic 4	31-55,5N	032-31,3E
MAERSK DISCOVERER	32-03,3N	032-18,7E
DISCOVERER AMERICAS	32-15,5N	028-38,7E
ATWOOD BEACOM	32-53,8N	035-01,1E
PRIDE NORTH AMERICA	33-00,3N	033-43,3E
STENA DRILL MAX	33-13,5N	034-17,3E
DIDON	33-47,4N	011-53,0E
HASDRUBAL	34-08,9N	011-36,6E
MISKAR	34-22,4N	011-52,0E
IMO 9705093	35-22,5N	030-06,0E
HALK EL MENZEL	35-55,6N	011-33,7E

Adriatic Sea-Ionian Sea.

Aquila 2	40-55,8N	018-19,6E
Bonaccia	43-35,5N	014-21,5E
ANNALISA	44-10,2N	013-06,8E
Steward	44-12,8N	012-46,5E
Annabella	44-13,7N	013-04,7E
Morena I	44-13,8N	012-28,9E
IKA-A	44-21,5N	013-29,3E
IMO: 8768476; MMSI: 577386000	44-26,3N	012-25,3E

## VII

IDA-B	44-26,8N	013-29,1E
Armida 1	44-28,5N	012-26,9E
Tea	44-30,0N	013-01,1E
IMO: 8752154; MMSI: 576622000	44-30,5N	012-22,3E
IRINA	44-31,7N	013-22,8E
IMO 8752283	44-38,1N	013-12,4E
Ana	44-41,0N	013-16,1E
Ivana B	44-41,2N	013-13,1E
VESNA	44-41,2N	013-19,1E
Ivana E	44-44,7N	013-14,8E
IVANA D	44-47,1N	013-15,8E
IZABELA SOUTH	44-57,5N	013-09,1E
OCEAN KING	44-58,5N	013-08,0E
IZABELA NORTH	44-58,8N	013-07,8E

### Azov Sea-Black Sea

YAVUZ (IMO-9503768)	42-49,5N	031-12,6E
IMO 9541203, MMSI 271047822	42-50,8N	031-13,9E
IMO 9503770. MMSI 271046008	42-53,4N	031-11,5E
GLOBETROTTER 2	43-04,1N	029-28,6E
DEEPWATER CHAMPION	43-52,1N	030-45,6E
SATURN	44-04,1N	029-58,0E
ANA	44-04,3N	029-58,2E
URANUS	44-10,4N	030-08,2E
TAVRIDA	45-21,4N	030-54,2E
B-312	45-34,2N	032-47,3E
UKRAINE (B-319)	45-35,4N	032-42,8E
NUMBER 11	45-40,5N	031-41,1E
SIVASH	45-42,4N	031-52,6E
NUMBER 10	45-42,7N	031-51,5E
Geolog-1	46-31,8N	037-01,0E