



ΑΓΓΕΛΙΕΣ ΓΙΑ ΤΟΥΣ ΝΑΥΤΙΛΛΟΜΕΝΟΥΣ

Μηνιαίο Τεύχος 2

29 Φεβρουαρίου 2024

Αγγελίες με αριθμό από 35 έως και 54

ΠΕΡΙΕΧΟΜΕΝΑ

	Σελίδα
I Ευρετήριο Αγγελιών	3
II Αγγελίες έκδοσης νέων Ναυτικών Χαρτών και Ναυτιλιακών Εκδόσεων	5
III Αγγελίες διόρθωσης Ναυτικών Χαρτών	6
IV Αγγελίες διόρθωσης Φαροδείκτη	11
V Αγγελίες διόρθωσης Πλοηγών	12
VI Αγγελίες διόρθωσης λοιπών Ν. Εκδόσεων	16
VII Προαγγελίες NAVAREA III	19
Επικολλημάτα περιέχονται μετά το μέρος VII	

Ταχυδρομική Διεύθυνση: ΥΔΡΟΓΡΑΦΙΚΗ ΥΠΗΡΕΣΙΑ,
Διεύθυνση Ασφάλειας Ναυσιπλοΐας
ΤΓΝ 1040, ΑΘΗΝΑ

Τηλ: (+30) 210 655 1772
(+30) 210 655 1806

e - mail: nasf_hnhs@navy.mil.gr

Web: www.hnhs.gr

Πλοίαρχος Σ. Πούλιος ΠΝ
Υποδιοικητής

Οι Ετήσιες (Μόνιμες) αγγελίες, οι μηνιαίες αγγελίες για τους Ναυτιλλόμενους και τα Συμπληρωματικά φυλλάδια των Ναυτιλιακών Οδηγιών συντάσσονται με ευθύνη της Διεύθυνσης Ασφάλειας Ναυσιπλοΐας της ΥΥ. Όλες οι πληροφορίες που παρέχονται στις αγγελίες για τους Ναυτιλλόμενους αφορούν στους Ν. Χάρτες & στις Ν. Εκδόσεις και πρέπει να καταχωρούνται σε αυτές για να παραμένουν ενημερωμένες. Οι γεωγραφικές συντεταγμένες αναφέρονται στο γεωδαιτικό σύστημα αναφοράς του χάρτη που καλύπτει την περιοχή και έχει τη μεγαλύτερη κλίμακα.

Τα όρια των τομέων των φανών, η ευθυγράμμιση των ιθυντήριων φανών και των φανών σε ευθυγράμμιση, η προτεινόμενη πορεία και ο τομέας των φανών κατεύθυνσης, δίνονται όπως τα βλέπει ο παρατηρητής από τη θάλασσα.

Όλες οι διοπτεύσεις αναφέρονται στον αληθή βορρά και μετρώνται κατά τη φορά των δεικτών του ρολογιού από 000° μέχρι 359°.

Οι ναυτιλλόμενοι παρακαλούνται να ενημερώνουν την Υδρογραφική Υπηρεσία ΠΝ, αμέσως μόλις εντοπίσουν κάποιο ναυτιλιακό κίνδυνο ή διαπιστώσουν διαφορές μεταξύ των στοιχείων που παρέχονται στους Ν. Χάρτες & Ν. Εκδόσεις και της πραγματικής κατάστασης, στην ταχυδρομική διεύθυνση, τηλέφωνα, και διεύθυνση ηλεκτρονικού ταχυδρομείου που αναγράφονται στο εξώφυλλο του τεύχους μηνιαίων αγγελιών ή στην πλησιέστερη Λιμενική Αρχή.

Για σβέσεις ή προβλήματα λειτουργίας των πυρσών (Φάρων, Φανών και Φωτοσημαντήρων) να ενημερώνεται αμέσως:

➤ **Η Υπηρεσία Φάρων ΠΝ,**

Στην Ταχυδρομική Διεύθυνση:

Υπηρεσία Φάρων, Τ.Κ 185 10, ΠΕΙΡΑΙΑΣ

Στα τηλέφωνα:

(+30) 210 458 1508

Στη διεύθυνση ηλεκτρονικού ταχυδρομείου:

yf_epix@navy.mil.gr

➤ **Ή η πλησιέστερη Λιμενική Αρχή,** με ταυτόχρονη κοινοποίηση στην ΥΥ ΠΝ.

Οι αγγελίες, τα μηνύματα NAVTEX, οι προαγγελίες για τους ναυτιλλόμενους και το δελτίο καιρού (METEO), είναι διαθέσιμα και στο δικτυακό τόπο της ΥΥ: www.hnhs.gr

Οι Ναυτιλλόμενοι μπορούν να προμηθεύονται το τεύχος των Ετήσιων (Μονίμων) αγγελιών καθώς και τα Μηνιαία τεύχη αγγελιών, δωρεάν από τα γραφεία πώλησης Ν. Χαρτών & Ν. Εκδόσεων της Υδρογραφικής Υπηρεσίας.

**ΕΥΡΕΤΗΡΙΟ ΑΓΓΕΛΙΩΝ ΤΕΥΧΟΥΣ
&
Ν. ΧΑΡΤΕΣ - Ν. ΕΚΔΟΣΕΙΣ ΠΟΥ ΕΠΗΡΕΑΖΟΝΤΑΙ**

ΑΡΙΘΜΟΣ ΑΓΓΕΛΙΑΣ	ΣΕΛΙΔΑ	Ν. ΧΑΡΤΕΣ - Ν. ΕΚΔΟΣΕΙΣ
35	5	ΧΕΕ: Έκδοση Νέου Χάρτη INT 3762 412/11 , WGS84 , Κατάργηση Χάρτη 145
36	6	ΧΕΕ: INT 3422 2111 , WGS84
37	6	ΧΕΕ: 211/3 , WGS84
38	7	ΧΕΕ: 412/5
39	7	ΧΕΕ: 162
40	8	ΧΕΕ: 421/7
41	9	ΧΕΕ: 412/1
42	9	ΧΕΕ: 421/3
43	10	ΧΕΕ: 3131
44	10	ΧΕΕ: 4511
45	10	ΧΕΕ: 422/2
46	11	ΦΑΡΟΔΕΙΚΤΗΣ
47	12	ΠΛΟΗΓΟΣ ΤΟΜΟΣ Α΄
48	12	ΠΛΟΗΓΟΣ ΤΟΜΟΣ Α΄
49	13	ΠΛΟΗΓΟΣ ΤΟΜΟΣ Α΄
50	14	ΠΛΟΗΓΟΣ ΤΟΜΟΣ Β΄
51	14	ΠΛΟΗΓΟΣ ΤΟΜΟΣ Β΄
52	14	ΠΛΟΗΓΟΣ ΤΟΜΟΣ Γ΄
53	15	ΠΛΟΗΓΟΣ ΤΟΜΟΣ Δ΄
54	16	ΕΥΡΕΤΗΡΙΟ Ν. ΧΑΡΤΩΝ & Ν. ΕΚΔΟΣΕΩΝ

**ΕΥΡΕΤΗΡΙΟ Ν. ΧΑΡΤΩΝ ΚΑΙ Ν. ΕΚΔΟΣΕΩΝ ΤΕΥΧΟΥΣ
&
ΑΓΓΕΛΙΕΣ ΠΟΥ ΤΟ ΕΠΗΡΕΑΖΟΥΝ**

Ν. ΧΑΡΤΕΣ - Ν. ΕΚΔΟΣΕΙΣ	ΑΓΓΕΛΙΕΣ
ΧΕΕ: 145 Κατάργηση Χάρτη	35
ΧΕΕ: 162	39
ΧΕΕ: 211/3 , <i>WGS84</i>	37
ΧΕΕ: 412/1	41
ΧΕΕ: 412/5	38
ΧΕΕ: <i>INT 3762</i> 412/11 , Έκδοση Νέου Χάρτη	35
ΧΕΕ: 421/3	42
ΧΕΕ: 421/7	40
ΧΕΕ: 422/2	45
ΧΕΕ: <i>INT 3422</i> 2111 , <i>WGS84</i>	36
ΧΕΕ: 3131	43
ΧΕΕ: 4511	44
ΦΑΡΟΔΕΙΚΤΗΣ	46
ΠΛΟΗΓΟΣ ΤΟΜΟΣ Α΄	47
ΠΛΟΗΓΟΣ ΤΟΜΟΣ Α΄	48
ΠΛΟΗΓΟΣ ΤΟΜΟΣ Α΄	49
ΠΛΟΗΓΟΣ ΤΟΜΟΣ Β΄	50
ΠΛΟΗΓΟΣ ΤΟΜΟΣ Β΄	51
ΠΛΟΗΓΟΣ ΤΟΜΟΣ Γ΄	52
ΠΛΟΗΓΟΣ ΤΟΜΟΣ Δ΄	53
ΕΥΡΕΤΗΡΙΟ Ν. ΧΑΡΤΩΝ & Ν. ΕΚΔΟΣΕΩΝ	54

II

Αριθμός Αγγελίας 35/2024
ΜΕΣΟΓΕΙΟΣ ΘΑΛΑΣΣΑ - ΕΛΛΑΣ - Έκδοση/ Νέα Έκδοση - Κατάργηση
ΧΕΕ.

1. Εκδόθηκε και κυκλοφόρησε ως Νέος Χάρτης, στο **WGS 84** ο ΧΕΕ:

Αριθμός Χάρτη	Τίτλος Χάρτη	Κλίμακα 1:	Έκδοση/ Ν. Έκδοση
412/11 INT 3762 WGS 84	ΛΙΜΕΝΑΣ ΠΕΙΡΑΙΑ ΚΑΙ ΟΡΜΟΣ ΚΕΡΑΤΣΙΝΙΟΥ	6,000	ΜΑΡ. 2024

2. Με την Έκδοση του νέου Χάρτη καταργείται η προηγούμενη έκδοση του ΧΕΕ:


Αριθμός Χάρτη	Τίτλος Χάρτη	Κλίμακα 1:	Έκδοση/ Ν. Έκδοση
145	ΛΙΜΕΝΑΣ ΠΕΙΡΑΙΑΣ ΚΑΙ ΒΟΗΘΗΤΙΚΟΙ ΛΙΜΕΝΕΣ ΤΟΥ	5,000	ΦΕΒ. 1998

(Πληροφορία: ΥΥ)

III

Αριθμός Αγγελίας 36/2024

ΜΕΣΟΓΕΙΟΣ ΘΑΛΑΣΣΑ - ΕΛΛΑΣ - Ιόνιο Πέλαγος - Νήσοι Οθωνοί, Ερεικούσσα, Μαθράκι - Υδάτινο Πεδίο.


1. Να σημειωθεί: , στη θέση:

39° 52' 09,19" B - 019° 24' 12,81" A

2. Να σημειωθεί: , στις θέσεις:

α. 39° 52' 19,02" B - 019° 35' 00,53" A

β. 39° 52' 41,11" B - 019° 35' 43,86" A

3. Να σημειωθεί: , στη θέση:

39° 46' 48,99" B - 019° 32' 17,11" A

XEE: INT 3422 2111 [131/2021] WGS84 DATUM.

(Πληροφορία: ΓΕΝ)

Αριθμός Αγγελίας 37/2024

ΜΕΣΟΓΕΙΟΣ ΘΑΛΑΣΣΑ - ΕΛΛΑΣ - Ιόνιο Πέλαγος - Νήσος Οθωνοί - Υδάτινο Πεδίο.

1. Να σημειωθεί: , στις θέσεις:

α. 39° 50,49" B - 019° 25,07" A

β. 39° 50,48" B - 019° 25,11" A

γ. 39° 50,14" B - 019° 24,88" A

δ. 39° 50,15" B - 019° 24,84" A

ε. 39° 50,49" B - 019° 25,07" A

2. Να σημειωθεί: , στις θέσεις:

α. 39° 50,26" B - 019° 24,60" A

β. 39° 50,23" B - 019° 24,61" A

γ. 39° 50,14" B - 019° 24,13" A

III

- δ. $39^{\circ} 50,17''$ B - $019^{\circ} 24,12''$ A
ε. $39^{\circ} 50,26''$ B - $019^{\circ} 24,60''$ A

3. Να σημειωθεί:  , στις θέσεις:

- α. $39^{\circ} 50,32''$ B - $019^{\circ} 24,87''$ A
β. $39^{\circ} 50,30''$ B - $019^{\circ} 24,91''$ A
γ. $39^{\circ} 50,01''$ B - $019^{\circ} 24,58''$ A
δ. $39^{\circ} 50,03''$ B - $019^{\circ} 24,54''$ A
ε. $39^{\circ} 50,32''$ B - $019^{\circ} 24,87''$ A

ΧΕΕ: 211/3 [ΝΕΟΣ ΧΑΡΤΗΣ] **WGS84** DATUM.

(Πληροφορία: ΓΕΝ)

Αριθμός Αγγελίας 38/2024

ΜΕΣΟΓΕΙΟΣ ΘΑΛΑΣΣΑ - ΕΛΛΑΣ - Σαρωνικός Κόλπος - Νήσος Πόρος - Λιμένας Πόρου - Ναύδετα.

Προαγγελία 726/2023

Να σημειωθεί:  Αν Κτ 2δ , στις θέσεις:

- α. $37^{\circ} 30' 20,1''$ B - $023^{\circ} 27' 15,4''$ A
β. $37^{\circ} 30' 20,4''$ B - $023^{\circ} 27' 15,1''$ A

ΧΕΕ: 412/5 «ΠΡΟΣΓΕΙΑ ΚΑΙ ΛΙΜΕΝΑΣ ΠΟΡΟΥ» [120/2021]

(Πληροφορία: ΓΕΝ)

Αριθμός Αγγελίας 39/2024

ΜΕΣΟΓΕΙΟΣ ΘΑΛΑΣΣΑ - ΕΛΛΑΣ - Αιγαίο Πέλαγος - Νήσος Μήλος - Υποβρύχιο Τηλεφωνικό Καλώδιο.

1. Να σημειωθεί το σύμβολο:  , μεταξύ των σημείων:

III

1. 36° 44' 58,7" B - 024° 26' 42,3" A (ακτή)
2. 36° 45' 42,9" B - 024° 26' 34,1" A
3. 36° 46' 03,9" B - 024° 26' 38,9" A
4. 36° 46' 33,5" B - 024° 26' 37,8" A
5. 36° 47' 02,2" B - 024° 26' 25,8" A
6. 36° 47' 19,1" B - 024° 26' 10,9" A
7. 36° 47' 23,7" B - 024° 26' 08,9" A (**B** πλαίσιο χάρτη)

2. Να σημειωθεί το σύμβολο:  , μεταξύ των σημείων:

1. 36° 45' 40,9" B - 024° 22' 30,1" A (**Δ** πλαίσιο χάρτη)
2. 36° 45' 28,0" B - 024° 23' 39,5" A
3. 36° 45' 27,8" B - 024° 24' 11,1" A
4. 36° 45' 24,3" B - 024° 24' 30,9" A
5. 36° 45' 17,9" B - 024° 24' 49,3" A (ακτή)

ΧΕΕ: 162 «ΟΡΜΟΙ Ν. ΜΗΛΟΥ» (λιμενοδείκτης «ΟΡΜΟΣ ΜΗΛΟΥ») [98/2020]

(Πληροφορία: ΟΤΕ)

Αριθμός Αγγελίας 40/2024

ΜΕΣΟΓΕΙΟΣ ΘΑΛΑΣΣΑ - ΕΛΛΑΣ - Αιγαίο Πέλαγος - Νήσος Άνδρος - Όρμος Κόρθιο - Λιμενικά Έργα.

Σχετική Προαγγελία 193/2011

1. Να σημειωθεί: - - - - - , μεταξύ των σημείων:

- α. 37° 46' 39" B - 024° 57' 10" A
- β. 37° 46' 34" B - 024° 57' 11" A
- γ. 37° 46' 36" B - 024° 57' 20" A
- δ. 37° 46' 44" B - 024° 57' 18" A

2. Να διαγραφούν τα βάθη και οι ισοβαθείς εντός περιοχής παραγράφου 1.

3. Να σημειωθεί η ένδειξη: «Εκτελούνται έργα» στη θέση με κέντρο το σημείο: 37° 46' 37" B - 024° 57' 15" A.

ΧΕΕ: 421/7 «ΟΡΜΟΙ ΚΑΙ ΛΙΜΕΝΕΣ Ν. ΑΝΔΡΟΥ» (λιμενοδείκτης Γ «ΟΡΜΟΣ ΚΟΡΘΙΟ») [99/2020]


(Πληροφορία: Λ/Χ Άνδρου)

III

Αριθμός Αγγελίας 41/2024


ΜΕΣΟΓΕΙΟΣ ΘΑΛΑΣΣΑ - ΕΛΛΑΣ - Σαρωνικός Κόλπος - Πόρος Μεγάρων - Όρμος Βουρκάρι - Οστρακοκαλλιέργεια.

Σχετική Προαγγελία 1084/2018



1. Να σημειωθεί το σύμβολο:  , μεταξύ των σημείων:

- α. $37^{\circ} 59' 02,8''$ Β - $023^{\circ} 24' 34,6''$ Α
- β. $37^{\circ} 59' 03,9''$ Β - $023^{\circ} 24' 41,0''$ Α
- γ. $37^{\circ} 59' 00,0''$ Β - $023^{\circ} 24' 42,1''$ Α
- δ. $37^{\circ} 58' 58,8''$ Β - $023^{\circ} 24' 35,7''$ Α
- ε. $37^{\circ} 59' 02,8''$ Β - $023^{\circ} 24' 34,6''$ Α

2. Να σημειωθεί το σύμβολο:  ΑνΚτ2δ3Μ, στα σημεία:

- α. $37^{\circ} 59' 03,9''$ Β - $023^{\circ} 24' 41,0''$ Α
- β. $37^{\circ} 59' 00,7''$ Β - $023^{\circ} 24' 43,4''$ Α

ΧΕΕ: 412/1 «ΚΟΛΠΟΣ ΚΑΙ ΠΟΡΟΣ ΜΕΓΑΡΩΝ» [126/2023]

(Πληροφορία: Σεβαστής)

Αριθμός Αγγελίας 42/2024

ΜΕΣΟΓΕΙΟΣ ΘΑΛΑΣΣΑ - ΕΛΛΑΣ - Αιγαίο Πέλαγος - Νήσος Τήνος - Πρόσγεια Λιμένα Τήνου - Υδάτινο Πεδίο.



Να σημειωθεί το σύμβολο:  , μεταξύ των σημείων:

- 1. $37^{\circ} 31' 46,87''$ Β - $025^{\circ} 08' 41,25''$ Α
- 2. $37^{\circ} 32' 06,21''$ Β - $025^{\circ} 09' 05,94''$ Α
- 3. $37^{\circ} 32' 04,82''$ Β - $025^{\circ} 09' 07,66''$ Α
- 4. $37^{\circ} 31' 45,48''$ Β - $025^{\circ} 08' 42,97''$ Α
- 5. $37^{\circ} 31' 46,87''$ Β - $025^{\circ} 08' 41,25''$ Α

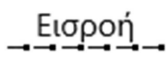
ΧΕΕ: 421/3 «ΣΤΕΝΟ ΑΝΔΡΟΥ - ΤΗΝΟΥ ΚΑΙ ΠΡΟΣΓΕΙΑ ΛΙΜΕΝΟΣ ΤΗΝΟΥ» (λιμενοδείκτης Β «ΠΡΟΣΓΕΙΑ ΚΑΙ ΛΙΜΕΝΑΣ ΤΗΝΟΥ)» [108/2023]

(Πληροφορία: ΓΕΝ)

III

Αριθμός Αγγελίας 43/2024

ΜΕΣΟΓΕΙΟΣ ΘΑΛΑΣΣΑ - ΕΛΛΑΣ - Βόρειος Ευβοϊκός Κόλπος - Όρμος Βορρά Λιμάνι - Αγωγοί Εκροής Εισροής.

Να σημειωθεί:  , μεταξύ των σημείων:

α. 38° 50' 10,4" Β - 022° 56' 42,6" Α

β. 38° 50' 08,3" Β - 022° 56' 42,2" Α

ΧΕΕ: 3131 «ΒΟΡΕΙΟΣ ΕΥΒΟΙΚΟΣ ΚΟΛΠΟΣ ΑΠΟ ΔΙΑΥΛΟ ΩΡΕΩΝ ΜΕΧΡΙ Α. ΑΡΚΙΤΣΑ» [184/2023]

(Πληροφορία: CLUB MED Γρεγολίμανο)

Αριθμός Αγγελίας 44/2024

ΜΕΣΟΓΕΙΟΣ ΘΑΛΑΣΣΑ - ΕΛΛΑΣ - Αιγαίο Πέλαγος - Δωδεκάνησα - Νήσος Λέρος - Όρμος Άλιντα - Λιμενικά Έργα.

Σχετική Προαγγελία 1475/2023

Να σημειωθεί η ένδειξη: «Εκτελούνται έργα (2023)» στην περιοχή με κέντρο το σημείο: 37° 10' 03" Β - 026° 50' 26" Α.

ΧΕΕ: 4511 [34/2022]

(Πληροφορία: Λ/Χ Λέρου)

Αριθμός Αγγελίας 45/2024

ΜΕΣΟΓΕΙΟΣ ΘΑΛΑΣΣΑ - ΕΛΛΑΣ - Αιγαίο Πέλαγος - Νήσος Σάμος - Όρμος Τηγάρι - Βάθος.

Να σημειωθεί το βάθος: **27₄**, στη θέση: 37° 39' 14,55" Β - 026° 53' 44,92" Α.

ΧΕΕ: 422/2 «ΣΤΕΝΟ ΣΑΜΟΥ - ΟΡΜΟΙ ΚΑΙ ΛΙΜΕΝΕΣ ΝΗΣΟΥ ΣΑΜΟΥ» (λιμενοδείκτης Α «ΣΤΕΝΟ ΣΑΜΟΥ») [61/2023], WGS84 DATUM.

(Πληροφορία: ΥΥ)

IV

ΟΔΗΓΙΕΣ ΔΙΟΡΘΩΣΕΩΣ ΦΑΡΟΔΕΙΚΤΗ ΕΛΛΗΝΙΚΩΝ ΑΚΤΩΝ ΕΚΔΟΣΕΩΣ 2021

1. Οι διορθώσεις (αλλαγές, προσθήκες, διαγραφές) του Φαροδείκτη περιέχονται στο μέρος IV των μηνιαίων τευχών των Αγγελιών για τους Ναυτιλλόμενους και δίδονται κατά στήλες ως ακολούθως:

- **Πρώτη στήλη:** Αναγράφεται ο Αριθμός Ελληνικού Φαροδείκτη (ΑΕΦ) που επηρεάζεται από τη διόρθωση. Εφόσον ο αναγραφόμενος ΑΕΦ δεν υπάρχει στο Φαροδείκτη, τότε πρόκειται για νέο και τα στοιχεία του πρέπει να καταχωρηθούν στην ανάλογη μεταξύ των ΑΕΦ σειρά του Φαροδείκτη.
- **Λοιπές στήλες:**
 - ✓ Τα στοιχεία των διορθώσεων δίδονται ανά στήλες. Τα παλαιά στοιχεία διαγράφονται και αναγράφονται αντίστοιχα τα νέα. Στις στήλες που δεν επηρεάζονται σημειώνονται δύο παύλες (- -).
 - ✓ Με **πλάγια γράμματα** σημειώνονται οι φωτοσημαντήρες και η διαγραφή των στηλών.

2. Συνιστάται μικρής εκτάσεως διορθώσεις να καταχωρούνται με το χέρι, ενώ προσθήκες νέων ΑΕΦ ή διορθώσεις μεγάλης έκτασης να αποκόπτονται και να επικολλούνται στο Φαροδείκτη.

3. Οι μηνιαίες διορθώσεις να καταχωρούνται στον «Πίνακα Διορθώσεων».

Αριθμός Αγγελίας 46/2024

1	2	3	4	5	6	7	8	
5810	--	--	--	--	-	-	--	Εξαρμόσθηκε λόγω έργων (2023)
N 4461								Extinguished due to development (2023)
7668	--	--	37 45.29 26 58.57	--	-	-	--	
N4667.05								
9290	--	--	--	--	-	Υψος 6μ.		
N 4722						Height 6m.		
9620	--	--	--	--	6	-	--	
N 4752								

V

Αριθμός Αγγελίας 47/2024
ΠΛΟΗΓΟΣ ΤΟΜΟΣ Α΄ (5^η ΕΚΔΟΣΗ 2015) - ΜΕΣΟΓΕΙΟΣ ΘΑΛΑΣΣΑ -
ΕΛΛΑΣ - Ιόνιο Πέλαγος - Νήσος Κέρκυρα - Ορμίσκος Ποταμού -
Υδατοδρόμιο.

363

Δ 44 Πρόσθεσε: «Υδατοδρόμιο λειτουργεί σε μικρή απόσταση βόρεια του παραπάνω ορμίσκου. Ο διάδρομος έχει διεύθυνση **ΒΑ/ΝΔ**, με κέντρο το σημείο: 39° 38,29' Β - 19° 53,83' Α, (WGS84).

(Πληροφορία: ΓΕΝ)

Αριθμός Αγγελίας 48/2024
ΠΛΟΗΓΟΣ ΤΟΜΟΣ Α΄ (5^η ΕΚΔΟΣΗ 2015) - ΜΕΣΟΓΕΙΟΣ ΘΑΛΑΣΣΑ -
ΕΛΛΑΣ - Ιόνιο Πέλαγος - Νήσοι Οθωνοί, Ερεϊκούσσα, Μαθράκι - Υδάτινο
Πεδίο.

382

Α 20 Πρόσθεσε: «Υδάτινο Πεδίο λειτουργεί στον λιμενίσκο Πλάκα και αποτελείται από δύο (2) υδάτινους διαδρόμους. Ο πρώτος έχει διεύθυνση **ΒΒΔ/ΝΝΑ** με κέντρο του διαδρόμου το σημείο: 39° 47,04' Β - 019° 31,33' Α και ο δεύτερος έχει διεύθυνση **ΑΒΑ/ΔΝΔ** με κέντρο του διαδρόμου το σημείο: 39° 46,82' Β - 019° 32,29' Α, (WGS84).

383

Δ 36 Μέτα: Πρόσθεσε: «Υδάτινο Πεδίο λειτουργεί στον λιμενίσκο Αυλάκι. Ο υδάτινος διάδρομος έχει διεύθυνση **ΒΒΑ/ΝΝΔ** με κέντρο του διαδρόμου το σημείο: 39° 50,32' Β - 019° 24,98' Α (WGS84).

384

Α 50 Πρόσθεσε: «Υδάτινο Πεδίο λειτουργεί στον όρμο Άμμου και αποτελείται από δύο (2) υδάτινους διαδρόμους. Ο πρώτος έχει διεύθυνση **ΑΒΑ/ΔΝΔ** με κέντρο του διαδρόμου το σημείο: 39° 50,20' Β - 019° 24,36' Α, και ο δεύτερος έχει διεύθυνση **ΒΑ/ΝΔ** με κέντρο του διαδρόμου το σημείο: 39° 50,17' Β - 019° 24,72' Α, (WGS84).

385

Δ 35 Πρόσθεσε: «Υδάτινο Πεδίο λειτουργεί στον όρμο Φύκη. Ο υδάτινος διάδρομος έχει διεύθυνση **Α/Δ** με κέντρο του διαδρόμου το σημείο: 39° 52,15' Β - 019° 24,21' Α, (WGS84).

V

386

A 32 Πρόσθεσε: «Υδάτινο Πεδίο λειτουργεί Α της άκρας Σταμολέκα. Ο υδάτινος διάδρομος έχει διεύθυνση **ΒΑ/ΝΔ** με κέντρο του διαδρόμου το σημείο: 39° 52,69' Β - 019° 35,73' Α, (WGS84).

A 42 Πρόσθεσε: «Υδάτινο Πεδίο λειτουργεί στον όρμο Πόρτο και αποτελείται από δύο (2) υδάτινους διαδρόμους. Ο πρώτος έχει διεύθυνση **ΒΔ/ΝΑ** με κέντρο του διαδρόμου το σημείο: 39° 52,44' Β - 019° 35,09' Α, ενώ ο δεύτερος έχει διεύθυνση **ΔΒΔ/ΝΝΑ** με κέντρο του διαδρόμου το σημείο: 39° 52,32' Β - 019° 35,01' Α, (WGS84).

(Πληροφορία: ΓΕΝ)

Αριθμός Αγγελίας 49/2024

ΠΛΟΗΓΟΣ ΤΟΜΟΣ Α΄ (5^η ΕΚΔΟΣΗ 2015) - ΜΕΣΟΓΕΙΟΣ ΘΑΛΑΣΣΑ - ΕΛΛΑΣ - Ιόνιο Πέλαγος - Νήσοι Παξοί - Λιμένας Παξών - Υδατοδρόμιο.

391

A 23 Πρόσθεσε: «Υδατοδρόμιο λειτουργεί σε μικρή απόσταση ΝΑ του παραπάνω κυματοθραύστη. Ο διάδρομος έχει **ΒΒΔ/ΝΝΑ** διεύθυνση, με κέντρο του διαδρόμου το σημείο: 39° 11,86' Β - 20° 11,78' Α, (WGS84).

392

A 32 Αντί: «Λειτουργεί διάδρομος», **διάβαζε:** «Τρεις (3) θαλάσσιοι διάδρομοι προσθαλάσσωσης/ αποθαλάσσωσης υδροπλάνων λειτουργούν στη νήσο Παξοί. Δυο (2) διάδρομοι λειτουργούν **Β** της άκρας Στρεπούντα και ένας (1) **Ν** του Κυματοθραύστη ο οποίος έχει κατασκευαστεί νότια του στενού Πόρου Διαπόρι.»

A 47 - 50 Αντί: «και σε απόσταση 350 × 200 μέτρα.», **διάβαζε:** «και σε μικρή απόσταση λειτουργούν δυο (2) υδατοδιάδρομοι. Ο πρώτος έχει διεύθυνση **ΒΔ/ΝΑ** με κέντρο του διαδρόμου το σημείο: 39° 12,53' Β - 20° 11,30' Α και ο δεύτερος έχει διεύθυνση **ΒΑ/ΝΔ** με κέντρο του διαδρόμου το σημείο: 39° 12,56' Β - 20° 11,57' Α, (WGS84).»

(Πληροφορία: ΓΕΝ)

V

Αριθμός Αγγελίας 50/2024

ΠΛΟΗΓΟΣ ΤΟΜΟΣ Β΄ (Ε΄ ΕΚΔΟΣΗ 2019) - ΜΕΣΟΓΕΙΟΣ ΘΑΛΑΣΣΑ - Σαρωνικός Κόλπος - Νήσος Πόρος - Λιμένας Πόρου - Ναύδετα.

126

Δ 22: Μετά: «του Στενού Πόρου.», **διάβαζε:** «Στον λιμένα Πόρου έχουν τοποθετηθεί δύο (2) ναύδετα, τα οποία επισημαίνονται με αναλάμπτον κίτρινο φως, και εξυπηρετούν τις ανάγκες ελλιμενισμού του ιστιοφόρου «Ευγένιος Ευγενίδης.»

(Πληροφορία: ΔΔΜΝ)

Αριθμός Αγγελίας 51/2024

ΠΛΟΗΓΟΣ ΤΟΜΟΣ Β΄ (Ε΄ ΕΚΔΟΣΗ 2019) - ΜΕΣΟΓΕΙΟΣ ΘΑΛΑΣΣΑ - ΕΛΛΑΣ - Αιγαίο Πέλαγος - Νήσος Τήνος - Πρόσγεια Λιμένα Τήνου - Υδάτινο Πεδίο.

262

Α 23: Πρόσθεσε: «Υδάτινο Πεδίο λειτουργεί έξω από τον λιμένα Τήνου. Αποτελείται από ένα (1) υδάτινο διάδρομο ο οποίος έχει διεύθυνση **ΒΑ/ΒΔ** με κέντρο του διαδρόμου το σημείο: 37° 31,87' Β - 25° 08,88' Α, (WGS84).»

(Πληροφορία: ΓΕΝ)

Αριθμός Αγγελίας 52/2024

ΠΛΟΗΓΟΣ ΤΟΜΟΣ Γ΄ (5^η ΕΚΔΟΣΗ 2016) - ΜΕΣΟΓΕΙΟΣ ΘΑΛΑΣΣΑ - ΕΛΛΑΣ - Βόρειος Ευβοϊκός Κόλπος - Όρμος Βορρά Λιμάνι - Αγωγοί Εκροής Εισροής.

174

Δ 12 Πρόσθεσε: «Αγωγοί Εκροής Εισροής Ύδατος. Για τις ανάγκες της ξενοδοχειακής εγκατάστασης έχουν τοποθετηθεί σε μικρή απόσταση μεταξύ τους, δύο (2) παράλληλοι Αγωγοί Εκροής Εισροής ύδατος, οι οποίοι εκκινούν από την ακτή και έχουν νοτιοδυτική κατεύθυνση και απολήγουν στο σημείο: 38° 50' 08,3" Β - 022° 56' 42,2" Α, (WGS84).»

(Πληροφορία: CLUB MED Γρεγολίμανο)

V

Αριθμός Αγγελίας 53/2024

ΠΛΟΗΓΟΣ ΤΟΜΟΣ Δ΄ (6^η ΕΚΔΟΣΗ 2015) - ΜΕΣΟΓΕΙΟΣ ΘΑΛΑΣΣΑ - ΕΛΛΑΣ - Αιγαίο Πέλαγος - Δωδεκάνησα - Νήσος Λέρος - Όρμος Άλιντα - Λιμενικά Έργα.

210

A 48 Πρόσθεση: «Προσοχή απαιτείται διότι στο ΒΔ τμήμα του μυχού του όρμου, εκτελούνται λιμενικά έργα (2023). Λόγω των εκτελούμενων λιμενικών έργων εφιστάται η προσοχή των ναυτιλλόμενων. Περισσότερες πληροφορίες παρέχονται από τον Λιμεναρχείο Λέρου»

(Πληροφορία: Λ/Χ Λέρου)

VI

Αριθμός Αγγελίας 54/2024

ΜΕΣΟΓΕΙΟΣ ΘΑΛΑΣΣΑ - ΕΛΛΑΣ - Έκδοση, Κατάργηση ΧΕΕ - Ενημέρωση - Ευρετηρίου Ν. Χαρτών & Ν. Εκδόσεων της ΥΥ (16^η Έκδοση 2019).

Το Ευρετήριο Ν. Χαρτών και Ν. Εκδόσεων της ΥΥ (16^η Έκδοση 2019) να ενημερωθεί ως εξής:

Σελίδα/ Page: 3, 37

1. Να διαγραφούν τα στοιχεία του χάρτη «445» από τις στήλες του ευρετηρίου.

Αριθμός Χάρτη	Σελίδα	Μέγεθος*
445	22, 23	B

2. Μεταξύ των αριθμών των χαρτών «412/10 & 414» & «**INT 3761 412/7 & INT 3768 312/1**» στις αντίστοιχες στήλες να σημειωθούν αντίστοιχα τα στοιχεία του νέου ΧΕΕ ως εξής:

Αριθμός Χάρτη	Σελίδα	Μέγεθος*
412/11 (INT 3762)	22, 24	B

Αριθμός Χάρτη Διεθνής - Εθνικός	Σελίδα	Μέγεθος*
INT 3762 412/11	22, 24	B

Page: 37

1. Delete the chart No. «445» from the Catalogue.

Chart No.	Page	Size*
445	56, 57	B

2. Add between the chart No. «412/10 & 414» & «**INT 3761 412/7 & INT 3768 312/1**» the New Chart.

Chart No.	Page	Size *
412/11 (INT 3762)	56, 58	B

INT No. - NAT No.	Page	Page *
INT 3762 412/11	56, 58	B

VI

Σελίδα/ Page: 22, 56

1. Στο «**ΣΧΗΜΑ 1**» του διαγραμματικού ευρετηρίου, να διαγραφούν τα όρια και ο αριθμός του καταργημένου χάρτη «445».
2. Να σημειωθούν τα όρια του Νέου ΧΕΕ **INT 3762** 412/11 μεταξύ των παραλλήλων: 37 57,731 - 37 55,267 και των μεσημβρινών: 23 34,121 - 23 38,667
3. Στο άνω αριστερό τμήμα του πλαισίου να αναγραφεί ο αριθμός του νέου ΧΕΕ 412/11.

Page: 56

1. In “**INSET 1**” delete the plan and number of chart “445”.
2. Add the New chart between the parallels: 37 57,731 - 37 55,267 and the meridians: 23 34,121 - 23 38,667.
3. In upper plan limit add the New chart No. 412/11.

Σελίδα/ Page: 23, 57

1. Να διαγραφούν τα στοιχεία του χάρτη «445» από τις στήλες του ευρετηρίου.

Αριθμός Χάρτη	Τίτλος Χάρτη	Κλίμακα	Έκδοση	Νέα Έκδοση
445	Λιμένας Πειραιάς και Βοηθητικοί Λιμένες του	5,000	1968	1998

Page: 57

1. Delete the chart No. «445» from the Catalogue.

Chart No.	Title of Chart	Scale	Publication	New Edition
445	Piraeus and its Secondary Ports	5-000	1968	1998

Σελίδα/ Page: 24, 58

1. Μεταξύ των αριθμών των χαρτών «**412/10 & 414/1**» να σημειωθούν τα στοιχεία του νέου χάρτη ως εξής:

VI

Αριθμός Χάρτη	INT	Τίτλος Χάρτη	Κλίμακα	Έκδοση	Νέα Έκδοση
412/11	3762	Λιμένας Πειραιά και Όρμος Κερατσινίου (WGS 84)	6 000	2024	-

Page 58

1. Between the charts No. "412/10 & 414/1", insert the New chart:

Chart No.	INT	Title of Chart	Scale	Publication	New Edition
412/11	3762	PEIRAIÁS HARBOUR AND KERATSÍNI GULF (WGS-84)	6 000	2024	-

(Πληροφορία: ΥΥ)

VII

Προαγγελίες για τους Ναυτιλλόμενους της Περιοχής
Μεσογείου - Μαύρης Θάλασσας (Περιοχή III) που Ισχύουν
από 20 Φεβρουαρίου μέχρι και 27 Φεβρουαρίου 2024
Σχετική Αγγελία αριθμός 13/2024

TELEMARTES

SECTION A

NAVAREA III Warnings originated from February 20th 2024 to February 27th 2024:

0019/24 CENTRAL MEDITERRANEAN SEA

1.- MILITARY EXERCISE. AIR, NAVAL AND SUBMARINE ASSETS INVOLVED;
DAYS 250600 UTC FEB24 TO 081800 UTC MAR24; IN AREA BOUNDED BY:

37 00N 011 00E

39 00N 011 00E

39 00N 016 00E

39 47N 018 24E

39 47N 019 00E

39 00N 020 00E

38 00N 020 00E

37 00N 020 45E

36 00N 022 30E

35 00N 023 00E

35 00N 015 00E

SHIPS IN TRANSIT BEWARE KEEPING SAFETY DISTANCE

2.- CANCEL THIS MSG ON 081900 UTC MAR24.

0020/24 MEDITERRANEAN SEA, BLACK SEA AND AZOV SE

NAVAREA III WARNINGS IN FORCE ON 27 FEB24 AT 0600 UTC.

2022: 0092, 0122, 0124.

2023: 0023, 0049, 0097, 0115.

2024: 0006, 0008, 0011, 0012, 0013, 0015, 0017, 0019, 0020.

1.- ONLY THOSE LESS THAN 42 DAYS OLD ARE DAILY BROADCASTED ON
SAFETYNET AND SAFETYCAST AT 1200 UTC AND 2359 UTC.

2.- ALL NAVAREA III WARNINGS IN FORCE ARE AVAILABLE ON THE WEB-SITE

https://armada.defensa.gob.es/ihm/Aplicaciones/Navareas/Index_Navareas_xml_en.html

3.- NEW NAVAREA III WARNINGS ARE ALSO PRINTED IN THE WEEKLY EDITION
OF SPANISH NOTICES TO MARINERS (SECTION 5).

4.- CANCEL THIS MESSAGE ON 042359 UTC MAR24.

VII

SECTION B

Summary of drilling rigs updated to NAVAREA III 0020/24 warning.

Mediterranean Sea S/SE.

MARIDIVE 520	31-24,0N	030-12,3E
SNEFERU	31-26,2N	032-58,0E
P. Fouad	31-30,9N	032-31,6E
SCARABEO 6	31-36,0N	030-00,1E
ATWOOD AURORA	31-36,3N	030-04,7E
ENSCO DS-6	31-36,6N	029-50,3E
Karous	31-37,8N	032-14,1E
MARI-B	31-44,9N	034-18,3E
JP BUSSEL	31-46,1N	031-20,6E
TEMSAH SE-1	31-48,4N	031-18,4E
Senefru	31-48,9N	030-56,1E
ROSETTA 1	31-50,8N	030-31,2E
MAERSK GUARDIN	31-50,8N	030-38,5E
OCEAN LEXINGTON	31-53,2N	031-53,4E
EI QAHER-2	31-54,3N	031-54,0E
Adryatic 4	31-55,5N	032-31,3E
MAERSK DISCOVERER	32-03,3N	032-18,7E
DISCOVERER AMERICAS	32-15,5N	028-38,7E
ATWOOD BEACOM	32-53,8N	035-01,1E
PRIDE NORTH AMERICA	33-00,3N	033-43,3E
STENA DRILL MAX	33-13,5N	034-17,3E
DIDON	33-47,4N	011-53,0E
HASDRUBAL	34-08,9N	011-36,6E
MISKAR	34-22,4N	011-52,0E
IMO 9705093	35-22,5N	030-06,0E
HALK EL MENZEL	35-55,6N	011-33,7E

Adriatic Sea-Ionian Sea.

Aquila 2	40-55,8N	018-19,6E
Bonaccia	43-35,5N	014-21,5E
ANNALISA	44-10,2N	013-06,8E
Steward	44-12,8N	012-46,5E
Annabella	44-13,7N	013-04,7E
Morena I	44-13,8N	012-28,9E
IKA-A	44-21,5N	013-29,3E
IMO: 8768476; MMSI: 577386000	44-26,3N	012-25,3E
IDA-B	44-26,8N	013-29,1E
Armida 1	44-28,5N	012-26,9E
Tea	44-30,0N	013-01,1E
IMO: 8752154; MMSI: 576622000	44-30,5N	012-22,3E
IRINA	44-31,7N	013-22,8E
IMO 8752283	44-38,1N	013-12,4E

VII

Ana	44-41,0N	013-16,1E
Ivana B	44-41,2N	013-13,1E
VESNA	44-41,2N	013-19,1E
Ivana E	44-44,7N	013-14,8E
IVANA D	44-47,1N	013-15,8E
IZABELA SOUTH	44-57,5N	013-09,1E
OCEAN KING	44-58,5N	013-08,0E
IZABELA NORTH	44-58,8N	013-07,8E

Azov Sea-Black Sea

YAVUZ (IMO-9503768)	42-50,1N	031-17,3E
IMO 9541203, MMSI 271047822	42-50,8N	031-13,9E
IMO 9503770. MMSI 271046008	42-52,4N	031-08,3E
GLOBETROTTER 2	43-04,1N	029-28,6E
DEEPWATER CHAMPION	43-52,1N	030-45,6E
SATURN	44-04,1N	029-58,0E
ANA	44-04,3N	029-58,2E
URANUS	44-10,4N	030-08,2E
TAVRIDA	45-21,4N	030-54,2E
B-312	45-34,2N	032-47,3E
UKRAINE (B-319)	45-35,4N	032-42,8E
NUMBER 11	45-40,5N	031-41,1E
SIVASH	45-42,4N	031-52,6E
NUMBER 10	45-42,7N	031-51,5E
Geolog-1	46-31,8N	037-01,0E

ISSN: 2653-9314