



ΑΓΓΕΛΙΕΣ ΓΙΑ ΤΟΥΣ ΝΑΥΤΙΛΛΟΜΕΝΟΥΣ

Μηνιαίο Τεύχος 1
31 Ιανουαρίου 2024

Αγγελίες με αριθμό από 15 έως και 34

ΠΕΡΙΕΧΟΜΕΝΑ

	Σελίδα
I Ευρετήριο Αγγελιών	3
II Αγγελίες έκδοσης νέων Ναυτικών Χαρτών και Ναυτιλιακών Εκδόσεων	5
III Αγγελίες διόρθωσης Ναυτικών Χαρτών	6
IV Αγγελίες διόρθωσης Φαροδείκτη	11
V Αγγελίες διόρθωσης Πλοηγών	12
VI Αγγελίες διόρθωσης λοιπών Ν. Εκδόσεων	15
VII Προαγγελίες NAVAREA III	16
Επικολλήματα περιέχονται μετά το μέρος VII	

Ταχυδρομική Διεύθυνση: ΥΔΡΟΓΡΑΦΙΚΗ ΥΠΗΡΕΣΙΑ,
Διεύθυνση Ασφάλειας Ναυσιπλοΐας
ΤΓΝ 1040, ΑΘΗΝΑ

Τηλ: (+30) 210 655 1772
(+30) 210 655 1806

e - mail: nasf_hnhs@navy.mil.gr

Web: www.hnhs.gr

Αρχιπλοίαρχος Δ. Ευσταθίου ΠΝ
Διοικητής

Οι Ετήσιες (Μόνιμες) αγγελίες, οι μηνιαίες αγγελίες για τους Ναυτιλλόμενους και τα Συμπληρωματικά φυλλάδια των Ναυτιλιακών Οδηγιών συντάσσονται με ευθύνη της Διεύθυνσης Ασφάλειας Ναυσιπλοΐας της ΥΥ. Όλες οι πληροφορίες που παρέχονται στις αγγελίες για τους Ναυτιλλόμενους αφορούν στους Ν. Χάρτες & στις Ν. Εκδόσεις και πρέπει να καταχωρούνται σε αυτές για να παραμένουν ενημερωμένες. Οι γεωγραφικές συντεταγμένες αναφέρονται στο γεωδαιτικό σύστημα αναφοράς του χάρτη που καλύπτει την περιοχή και έχει τη μεγαλύτερη κλίμακα.

Τα όρια των τομέων των φανών, η ευθυγράμμιση των ιθυντήριων φανών και των φανών σε ευθυγράμμιση, η προτεινόμενη πορεία και ο τομέας των φανών κατεύθυνσης, δίνονται όπως τα βλέπει ο παρατηρητής από τη θάλασσα.

Όλες οι διοπτεύσεις αναφέρονται στον αληθή βορρά και μετρώνται κατά τη φορά των δεικτών του ρολογιού από 000° μέχρι 359°.

Οι ναυτιλλόμενοι παρακαλούνται να ενημερώνουν την Υδρογραφική Υπηρεσία ΠΝ, αμέσως μόλις εντοπίσουν κάποιο ναυτιλιακό κίνδυνο ή διαπιστώσουν διαφορές μεταξύ των στοιχείων που παρέχονται στους Ν. Χάρτες & Ν. Εκδόσεις και της πραγματικής κατάστασης, στην ταχυδρομική διεύθυνση, τηλέφωνα, και διεύθυνση ηλεκτρονικού ταχυδρομείου που αναγράφονται στο εξώφυλλο του τεύχους μηνιαίων αγγελιών ή στην πλησιέστερη Λιμενική Αρχή.

Για σβέσεις ή προβλήματα λειτουργίας των πυρσών (Φάρων, Φανών και Φωτοσημαντήρων) να ενημερώνεται αμέσως:

➤ **Η Υπηρεσία Φάρων ΠΝ,**

Στην Ταχυδρομική Διεύθυνση:

Υπηρεσία Φάρων, Τ.Κ 185 10, ΠΕΙΡΑΙΑΣ

Στα τηλέφωνα:

(+30) 210 458 1508

Στη διεύθυνση ηλεκτρονικού ταχυδρομείου:

yf_epix@navy.mil.gr

➤ **Ή η πλησιέστερη Λιμενική Αρχή,** με ταυτόχρονη κοινοποίηση στην ΥΥ ΠΝ.

Οι αγγελίες, τα μηνύματα NAVTEX, οι προαγγελίες για τους ναυτιλλόμενους και το δελτίο καιρού (METEO), είναι διαθέσιμα και στο δικτυακό τόπο της ΥΥ: www.hnhs.gr

Οι Ναυτιλλόμενοι μπορούν να προμηθεύονται το τεύχος των Ετήσιων (Μονίμων) αγγελιών καθώς και τα Μηνιαία τεύχη αγγελιών, δωρεάν από τα γραφεία πώλησης Ν. Χαρτών & Ν. Εκδόσεων της Υδρογραφικής Υπηρεσίας.

**ΕΥΡΕΤΗΡΙΟ ΑΓΓΕΛΙΩΝ ΤΕΥΧΟΥΣ
&
Ν. ΧΑΡΤΕΣ - Ν. ΕΚΔΟΣΕΙΣ ΠΟΥ ΕΠΗΡΕΑΖΟΝΤΑΙ**

ΑΡΙΘΜΟΣ ΑΓΓΕΛΙΑΣ	ΣΕΛΙΔΑ	Ν. ΧΑΡΤΕΣ - Ν. ΕΚΔΟΣΕΙΣ
15	5	ΧΒΝ: 812, 1567
16	6	ΧΕΕ: 222/1
17	6	ΧΕΕ: 412/8, 412/9
18	7	ΧΕΕ: 412/7 INT 3761, 412/9
19	7	ΧΕΕ: 412 INT 3760
20	7	ΧΕΕ: 444/1, 444
21	8	ΧΕΕ: INT 3732 421
22	8	ΧΕΕ: INT 3732 421
23	9	ΧΕΕ: 331/1, 331 INT 3724
24	9	ΧΕΕ: 331/1
25	10	ΧΕΕ: 375
26	11	ΦΑΡΟΔΕΙΚΤΗΣ
27	12	ΠΛΟΗΓΟΣ ΤΟΜΟΣ Α΄
28	12	ΠΛΟΗΓΟΣ ΤΟΜΟΣ Β΄
29	12	ΠΛΟΗΓΟΣ ΤΟΜΟΣ Β΄
30	13	ΠΛΟΗΓΟΣ ΤΟΜΟΣ Β΄
31	13	ΠΛΟΗΓΟΣ ΤΟΜΟΣ Β΄
32	13	ΠΛΟΗΓΟΣ ΤΟΜΟΣ Β΄
33	14	ΠΛΟΗΓΟΣ ΤΟΜΟΣ Γ΄
34	15	ΕΥΡΕΤΗΡΙΟ Ν. ΧΑΡΤΩΝ & Ν. ΕΚΔΟΣΕΩΝ

**ΕΥΡΕΤΗΡΙΟ Ν. ΧΑΡΤΩΝ ΚΑΙ Ν. ΕΚΔΟΣΕΩΝ ΤΕΥΧΟΥΣ
&
ΑΓΓΕΛΙΕΣ ΠΟΥ ΤΟ ΕΠΗΡΕΑΖΟΥΝ**

Ν. ΧΑΡΤΕΣ - Ν. ΕΚΔΟΣΕΙΣ	ΑΓΓΕΛΙΕΣ
ΧΕΕ: 222/1	16
ΧΕΕ: 331 INT 3724	23
ΧΕΕ: 331/1	23, 24
ΧΕΕ: 375	25
ΧΕΕ: 412 INT 3760	19
ΧΕΕ: 412/7 INT 3761	18
ΧΕΕ: 412/8	17
ΧΕΕ: 412/9	17
ΧΕΕ: INT 3732 421	21, 22
ΧΕΕ: 444	20
ΧΕΕ: 444/1	20
ΧΒΝ: 812, 1567	15
ΦΑΡΟΔΕΙΚΤΗΣ	26
ΠΛΟΗΓΟΣ ΤΟΜΟΣ Α´	27
ΠΛΟΗΓΟΣ ΤΟΜΟΣ Β´	28
ΠΛΟΗΓΟΣ ΤΟΜΟΣ Β´	29
ΠΛΟΗΓΟΣ ΤΟΜΟΣ Β´	30
ΠΛΟΗΓΟΣ ΤΟΜΟΣ Β´	31
ΠΛΟΗΓΟΣ ΤΟΜΟΣ Β´	32
ΠΛΟΗΓΟΣ ΤΟΜΟΣ Γ´	33
ΕΥΡΕΤΗΡΙΟ Ν. ΧΑΡΤΩΝ & Ν. ΕΚΔΟΣΕΩΝ	34

II

Αριθμός Αγγελίας 15/2024 ΜΕΣΟΓΕΙΟΣ ΘΑΛΑΣΣΑ - Νέα Έκδοση - Κατάργηση ΧΒΝ.

1. Νέες Εκδόσεις Χαρτών Βρετανικού Ναυαρχείου ΧΒΝ:

<u>Αριθμός Χάρτη</u>	<u>Τίτλος Χάρτη</u>	<u>Κλίμακα 1:</u>	<u>Έκδοση/ Ν. Έκδοση</u>
812	Mediterranean Sea, Algeria, Oran and Mers - El - Kébir.	10,000	ΔΕΚ. 2023
1567	Algeria, Approaches to Annaba. Annaba.	25,000 10,000	ΣΕΠ. 2023

2. Οριστική Κατάργηση Χαρτών Βρετανικού Ναυαρχείου ΧΒΝ:

<u>Αριθμός Χάρτη</u>	<u>Τίτλος Χάρτη</u>
812	Mediterranean Sea, Algeria, Oran and Mers - El- Kébir.
1567	Algeria, Approaches to Annaba.

(Πληροφορία: Τεύχη Βρετανικών Αγγελιών: 38, 52/2023)

III

Αριθμός Αγγελίας 16/2024

ΜΕΣΟΓΕΙΟΣ ΘΑΛΑΣΣΑ - ΕΛΛΑΣ - Πελοπόννησος, Λακωνικός Κόλπος - Όρμος Βάτικα - Αλιευτικό Καταφύγιο - Αυλόσπηλο - Πυρσός.

Σχετική Προαγγελία 17/2024

1. Να σημειωθεί: ★ Αν Πρ 2δ 6μ 3Μ, στη θέση:
36° 30' 53,2" Β - 023° 03' 08,5" Α.

2. Να σημειωθεί: ★ Αν Πρ, στη θέση:
36° 30' 53,2" Β - 023° 03' 08,5" Α.

ΧΕΕ: 222/1 «ΟΡΜΟΙ ΚΑΙ ΛΙΜΕΝΕΣ ΛΑΚΩΝΙΚΟΥ ΚΟΛΠΟΥ» (λιμενοδείκτης ΣΤ2 «ΛΙΜΕΝΕΣ ΝΕΑΠΟΛΕΩΣ ΚΑΙ ΠΑΛΑΙΟΚΑΣΤΡΟΥ») (1), **222/1 «ΟΡΜΟΙ ΚΑΙ ΛΙΜΕΝΕΣ ΛΑΚΩΝΙΚΟΥ ΚΟΛΠΟΥ»** (λιμενοδείκτης ΣΤ «ΟΡΜΟΣ ΒΑΤΙΚΑ (ΒΟΙΩΝ)») (2) [20/2023]

(Πληροφορία: Υ. Φάρων)

Αριθμός Αγγελίας 17/2024

ΜΕΣΟΓΕΙΟΣ ΘΑΛΑΣΣΑ - ΕΛΛΑΣ - Σαρωνικός Κόλπος - Νησίδα Φλέβες - Τοποθέτηση Ναυδέτου.

Σχετική Προαγγελία 870/2023


Παράπλευρα και αριστερά του σύμβολου: ⚓, στη θέση:
37° 46' 18,9" Β - 023° 45' 27,6" Α, να σημειωθεί η ένδειξη: (2 *Ναύδετα*)

ΧΕΕ: 412/8 [181/2020], **412/9 «ΛΙΜΕΝΙΣΚΟΣ ΖΕΑΣ ΜΕΧΡΙ Ο. ΒΑΡΗΣ (ΒΑΡΚΙΖΑΣ)»** [195/2021]

(Πληροφορία: ΝΣ)

III

Αριθμός Αγγελίας 18/2024
ΜΕΣΟΓΕΙΟΣ ΘΑΛΑΣΣΑ - ΕΛΛΑΣ - Σαρωνικός Κόλπος - Όρμος Φαλήρου
- Διαγραφή Ναυδέτων.

Να διαγραφεί: , στις θέσεις:


- α. 37° 56' 09,0" Β - 023° 41' 03,6" Α
- β. 37° 56' 07,0" Β - 023° 41' 05,0" Α
- γ. 37° 56' 06,0" Β - 023° 41' 05,5" Α

ΧΕΕ: 412/7 INT 3761 «ΛΙΜΕΝΙΣΚΟΣ ΖΕΑΣ ΜΕΧΡΙ Α. ΑΙΞΩΝΗ»
(λιμενοδείκτης Α «ΟΡΜΟΣ ΦΑΛΗΡΟΥ»), **412/7 INT 3761** «ΛΙΜΕΝΙΣΚΟΣ
ΖΕΑΣ ΜΕΧΡΙ Α. ΑΙΞΩΝΗ» [78/2022], **412/9** «ΛΙΜΕΝΙΣΚΟΣ ΖΕΑΣ ΜΕΧΡΙ Ο.
ΒΑΡΗΣ (ΒΑΡΚΙΖΑΣ)» [17/2024]

(Πληροφορία: ΓΕΝ)

Αριθμός Αγγελίας 19/2024
ΜΕΣΟΓΕΙΟΣ ΘΑΛΑΣΣΑ - ΕΛΛΑΣ - Σαρωνικός Κόλπος - ΒΑ Νήσου
Αίγινας - Ακάθατος Βυθός.

Σχετική Προαγγελία 1014/2023

Να σημειωθεί το σύμβολο:  *Αλυσίδα ΡΑ*, στη θέση με κέντρο το σημείο:
37° 46' 52" Β - 023° 32' 26" Α.

ΧΕΕ: 412 INT 3760 [216/2023]


(Πληροφορία: ΠΓΥ ΑΤ/ΛΑΣ Ι)

Αριθμός Αγγελίας 20/2024
ΜΕΣΟΓΕΙΟΣ ΘΑΛΑΣΣΑ - ΕΛΛΑΣ - Αιγαίο Πέλαγος - Νήσος Κρήτη -
Όρμος Σητείας - Λιμένας Σητείας - Υδάτινο Πεδίο.

1. Να σημειωθεί: , μεταξύ των σημείων:

III

- α. 35° 12' 58,40" Β - 026° 07' 16.16" Α (**Β** πλαίσιο λιμενοδείκτη)
β. 35° 12' 43,30" Β - 026° 06' 57,21" Α
γ. 35° 12' 41,91" Β - 026° 06' 58,87" Α
δ. 35° 12' 55,88" Β - 026° 07' 16.40" Α (**ΒΑ** πλαίσιο λιμενοδείκτη)

2. Να σημειωθεί: , στη θέση:
35° 12' 47,90" Β - 026° 07' 42,97" Α

ΧΕΕ: 444/1 «ΟΡΜΟΣ ΑΓΙΟΥ ΝΙΚΟΛΑΟΥ - ΛΙΜΕΝΑΣ ΣΗΤΕΙΑΣ»
(λιμενοδείκτης Β «ΛΙΜΕΝΑΣ ΣΗΤΕΙΑΣ») (1) [17/2021], **444** (2) [58/2023]

(Πληροφορία: ΓΕΝ)

Αριθμός Αγγελίας 21/2024
ΜΕΣΟΓΕΙΟΣ ΘΑΛΑΣΣΑ - ΕΛΛΑΣ - Αιγαίο Πέλαγος - Νήσος Κέα - Όρμος
Μαβιά - Υδάτινο Πεδίο.

Να σημειωθεί: , στις θέσεις:

- α. 37° 32' 45,43" Β - 024° 19' 28,21" Α
β. 37° 32' 41,30" Β - 024° 19' 40,12" Α
γ. 37° 32' 46,15" Β - 024° 20' 29,15" Α

ΧΕΕ: INT 3732 421 [124/2023]

(Πληροφορία: ΓΕΝ)

Αριθμός Αγγελίας 22/2024
ΜΕΣΟΓΕΙΟΣ ΘΑΛΑΣΣΑ - ΕΛΛΑΣ - Κόλπος Πεταλιών - Δυτικές Ακτές - ΝΔ
Βραχονησίδας Περατή - Αγωγός Λυμάτων - Φωτοσημαντήρας.

Το συνημμένο επικόλλημα να τοποθετηθεί στη θέση με κέντρο το σημείο:
37° 55' 00" Β - 024° 02' 24" Α.

ΧΕΕ: INT 3732 421 [21/2024]

(Πληροφορία: Υ. Φάρων)

III

Αριθμός Αγγελίας 23/2024


ΜΕΣΟΓΕΙΟΣ ΘΑΛΑΣΣΑ - ΕΛΛΑΣ - Αιγαίο Πέλαγος - Βόρειες Σποράδες - Νήσος Σκόπελος - Λιμένας Σκοπέλου - Υδάτινο Πεδίο.

1. Να σημειωθεί:  , στη θέση:

- α. 39° 07' 42,08" Β - 023° 44' 12,81" Α
- β. 39° 08' 09,65" Β - 023° 44' 12,70" Α
- γ. 39° 08' 09,66" Β - 023° 44' 15,20" Α
- δ. 39° 07' 42,09" Β - 023° 44' 15,31" Α
- ε. 39° 07' 42,08" Β - 023° 44' 12,81" Α

2. Να σημειωθεί:  , στη θέση:

- α. 39° 08' 13,97" Β - 023° 44' 37,20" Α (Α πλαίσιο λιμενοδείκτη)
- β. 39° 08' 05,82" Β - 023° 44' 28,42" Α
- γ. 39° 08' 04,57" Β - 023° 44' 30,33" Α
- δ. 39° 08' 10,92" Β - 023° 44' 37,20" Α (Α πλαίσιο λιμενοδείκτη)

3. Να σημειωθεί:  , στη θέση:

39° 08' 38,92" Β - 023° 44' 25,93" Α

ΧΕΕ: 331/1 «ΟΡΜΟΙ ΚΑΙ ΛΙΜΕΝΕΣ ΝΗΣΩΝ ΒΟΡΕΙΩΝ ΣΠΟΡΑΔΩΝ» (λιμενοδείκτης Ζ «ΟΡΜΟΣ ΣΚΟΠΕΛΟΥ») (1, 2) [169/2023], **331 INT 3724** (3) [185/2023]

(Πληροφορία: ΓΕΝ)

Αριθμός Αγγελίας 24/2024

ΜΕΣΟΓΕΙΟΣ ΘΑΛΑΣΣΑ - ΕΛΛΑΣ - Αιγαίο Πέλαγος - Ενημέρωση ΧΕΕ.

Λόγω έκδοσης του νέου χάρτη «331/5» **WGS 84** «ΛΙΜΕΝΑΣ ΚΥΜΗΣ», να διορθωθεί ο Τίτλος του ΧΕΕ «331/1», «ΟΡΜΟΙ ΚΑΙ ΛΙΜΕΝΕΣ ΝΗΣΩΝ ΒΟΡΕΙΩΝ ΣΠΟΡΑΔΩΝ - ΛΙΜΕΝΑΣ ΚΥΜΗ», σε: «**ΟΡΜΟΙ ΚΑΙ ΛΙΜΕΝΕΣ ΝΗΣΩΝ ΒΟΡΕΙΩΝ ΣΠΟΡΑΔΩΝ**».

ΧΕΕ: 331/1 «ΟΡΜΟΙ ΚΑΙ ΛΙΜΕΝΕΣ ΝΗΣΩΝ ΒΟΡΕΙΩΝ ΣΠΟΡΑΔΩΝ» [23/2024].

(Πληροφορία: ΥΥ)

III

Αριθμός Αγγελίας 25/2024
ΜΕΣΟΓΕΙΟΣ ΘΑΛΑΣΣΑ - ΕΛΛΑΣ - Αιγαίο Πέλαγος - Νήσος Νίσυρος -
Λιμένας Πάλων - Ενημέρωση ΧΕΕ.

Το συνημμένο επικόλλημα να τοποθετηθεί στον λιμενοδείκτη «ΛΙΜΗΝ ΠΑΛΩΝ».

ΧΕΕ: 375 «ΛΙΜΕΝΕΣ ΝΗΣΩΝ ΣΥΜΗΣ - ΝΙΣΥΡΟΥ - ΧΑΛΚΗΣ» (λιμενοδείκτης «ΛΙΜΗΝ ΠΑΛΩΝ») [135/2014]

(Πληροφορία: ΥΥ)

IV

ΟΔΗΓΙΕΣ ΔΙΟΡΘΩΣΕΩΣ ΦΑΡΟΔΕΙΚΤΗ ΕΛΛΗΝΙΚΩΝ ΑΚΤΩΝ ΕΚΔΟΣΕΩΣ 2021

1. Οι διορθώσεις (αλλαγές, προσθήκες, διαγραφές) του Φαροδείκτη περιέχονται στο μέρος IV των μηνιαίων τευχών των Αγγελιών για τους Ναυτιλλόμενους και δίδονται κατά στήλες ως ακολούθως:

- **Πρώτη στήλη:** Αναγράφεται ο Αριθμός Ελληνικού Φαροδείκτη (ΑΕΦ) που επηρεάζεται από τη διόρθωση. Εφόσον ο αναγραφόμενος ΑΕΦ δεν υπάρχει στο Φαροδείκτη, τότε πρόκειται για νέο και τα στοιχεία του πρέπει να καταχωρηθούν στην ανάλογη μεταξύ των ΑΕΦ σειρά του Φαροδείκτη.
- **Λοιπές στήλες:**
 - ✓ Τα στοιχεία των διορθώσεων δίδονται ανά στήλες. Τα παλαιά στοιχεία διαγράφονται και αναγράφονται αντίστοιχα τα νέα. Στις στήλες που δεν επηρεάζονται σημειώνονται δύο παύλες (- -).
 - ✓ Με **πλάγια γράμματα** σημειώνονται οι φωτοσημαντήρες και η διαγραφή των στηλών.

2. Συνιστάται μικρής εκτάσεως διορθώσεις να καταχωρούνται με το χέρι, ενώ προσθήκες νέων ΑΕΦ ή διορθώσεις μεγάλης έκτασης να αποκόπτονται και να επικολλούνται στο Φαροδείκτη.

3. Οι μηνιαίες διορθώσεις να καταχωρούνται στον «Πίνακα Διορθώσεων».

Αριθμός Αγγελίας 26/2024

1	2	3	4	5	6	7	8
2402	ΑΥΛΟΣΠΗΛΟΣ	Κεφαλή λιμενοβραχίονα Αλιευτικού καταφυγίου.	36 30.82 23 03.11	Av Πρ 2δ	6	3	Μεταλλική στήλη με πράσινη λουρίδα. Σχ.22.
N.....	AVLÓSPILOS	Mole. Head Fishing port.		Fl G 2s 0.3+1.7=2δ/s			Metal column with green band. Fig. 22.

V

Αριθμός Αγγελίας 27/2024

ΠΛΟΗΓΟΣ ΤΟΜΟΣ Α΄ (5^η ΕΚΔΟΣΗ 2015) - ΜΕΣΟΓΕΙΟΣ ΘΑΛΑΣΣΑ - ΕΛΛΑΣ - Πελοπόννησος - Λακωνικός Κόλπος - Όρμος Βάτικα - Αλιευτικό Καταφύγιο - Αυλόσπηλο - Πυρσός.

44

A 37 Μέτα: «Φανός», πρόσθεσε: «(μεταλλική στήλη με πράσινη λουρίδα), (36° 30,82' Β - 023° 03,11' Α, WGS84)»

(Πληροφορία: Υ. Φάρων)

Αριθμός Αγγελίας 28/2024

ΠΛΟΗΓΟΣ ΤΟΜΟΣ Β΄ (Ε΄ ΕΚΔΟΣΗ 2019) - ΜΕΣΟΓΕΙΟΣ ΘΑΛΑΣΣΑ - ΕΛΛΑΣ - Σαρωνικός Κόλπος - Νησίδα Φλέβες - Τοποθέτηση Ναυδέτου.

35

Δ 45 Αντί: «Ναύδετο βρίσκεται ποντισμένο», διάβαζε: «Δύο (2) ναύδετα βρίσκονται ποντισμένα»

(Πληροφορία: ΝΣ)

Αριθμός Αγγελίας 29/2024

ΠΛΟΗΓΟΣ ΤΟΜΟΣ Β΄ (Ε΄ ΕΚΔΟΣΗ 2019) - ΜΕΣΟΓΕΙΟΣ ΘΑΛΑΣΣΑ - Σαρωνικός Κόλπος - Όρμος Φαλήρου - Διαγραφή Ναυδέτων.

44

A50-56: Διάγραψε: «Μεταξύ της πλευράς του προβλήτα.»

(Πληροφορία: ΓΕΝ)

V

Αριθμός Αγγελίας 30/2024

ΠΛΟΗΓΟΣ ΤΟΜΟΣ Β΄ (Ε΄ ΕΚΔΟΣΗ 2019) - ΜΕΣΟΓΕΙΟΣ ΘΑΛΑΣΣΑ - Σαρωνικός Κόλπος - ΒΑ Νήσου Αίγινας - Ακάθαρτος Βυθός.

139

A 35: Πρόσθεσε: «**Ακάθαρτος Βυθός** βρίσκεται σε περίπου θέση: 37° 46,8' Β - 023° 32,4' Α (**WGS-84**) και απόσταση 1,2 ν. μίλα περίπου **ΒΔ** από την άκρα Κρασοσπηλιά. Ο Ακάθαρτος Βυθός αποτελείται από άγκυρα και καδένα.»

(Πληροφορία: ΠΓΥ ΑΤΛΑΣ Ι)

Αριθμός Αγγελίας 31/2024

ΠΛΟΗΓΟΣ ΤΟΜΟΣ Β΄ (Ε΄ ΕΚΔΟΣΗ 2019) - ΜΕΣΟΓΕΙΟΣ ΘΑΛΑΣΣΑ - Αιγαίο Πέλαγος - Νήσος Κρήτη - Όρμος Σητείας - Λιμένας Σητείας - Υδάτινο Πεδίο.

538

A 26: Πρόσθεσε: «**Υδάτινο Πεδίο** λειτουργεί στον όρμο Σητείας. Αποτελείται από δύο (2) υδάτινους διαδρόμους, ο πρώτος έχει διεύθυνση **ΒΑ/ΝΔ** με κέντρο του διαδρόμου το σημείο: 35° 12,80' Β - 026° 07,14' Α και ο δεύτερος έχει διεύθυνση **ΒΒΔ/ΝΝΑ** με κέντρο του διαδρόμου το σημείο: 35° 12,73' Β - 026° 07,69' Α, (WGS84).»

(Πληροφορία: ΓΕΝ)

Αριθμός Αγγελίας 32/2024

ΠΛΟΗΓΟΣ ΤΟΜΟΣ Β΄ (Ε΄ ΕΚΔΟΣΗ 2019) - ΜΕΣΟΓΕΙΟΣ ΘΑΛΑΣΣΑ - Αιγαίο Πέλαγος - Νήσος Κέα - Όρμος Μαβιά - Υδάτινο Πεδίο.

279

A 20: Πρόσθεσε: «**Υδάτινο Πεδίο** λειτουργεί στον όρμο Μαβιά. Αποτελείται από τρεις (3) υδάτινους διαδρόμους, ο πρώτος έχει διεύθυνση **ΒΑ/ΝΔ** με κέντρο του διαδρόμου το σημείο: 37° 32,69' Β - 024° 19,44' Α, ο δεύτερος έχει

V

διεύθυνση **ΒΒΑ/ΝΝΔ** με κέντρο του διαδρόμου το σημείο: 37° 32,62' Β - 024° 19,64' Α, και ο τρίτος έχει διεύθυνση **ΔΒΔ/ΑΝΑ** με κέντρο του διαδρόμου το σημείο: 37° 32,71' Β - 024° 20,45' Α, (WGS84).»

(Πληροφορία: ΓΕΝ)

Αριθμός Αγγελίας 33/2024
ΠΛΟΗΓΟΣ ΤΟΜΟΣ Γ' (5^η ΕΚΔΟΣΗ 2016) - ΜΕΣΟΓΕΙΟΣ ΘΑΛΑΣΣΑ - ΕΛΛΑΣ - Αιγαίο Πέλαγος - Βόρειες Σποράδες - Νήσος Σκόπελος - Λιμένας Σκοπέλου - Υδάτινο Πεδίο.

288

A 48 Πρόσθεσε: «**Υδάτινο Πεδίο** λειτουργεί στον όρμο Σκοπέλου. Αποτελείται από τρεις (3) υδάτινους διαδρόμους, ο πρώτος έχει διεύθυνση **Β/Ν** με κέντρο του διαδρόμου το σημείο: 39° 07,87' Β - 023° 44,20' Α, ο δεύτερος **ΒΑ/ΝΔ** με κέντρο του διαδρόμου το σημείο: 39° 08,20' Β - 023° 44,64' Α και ο τρίτος **ΒΔ/ΝΑ** με κέντρο του διαδρόμου το σημείο: 39° 08,59' Β - 023° 44,40' Α, (WGS84).»

(Πληροφορία: ΓΕΝ)

VI

Αριθμός Αγγελίας 34/2024
ΜΕΣΟΓΕΙΟΣ ΘΑΛΑΣΣΑ - ΕΛΛΑΣ - Έκδοση, Κατάργηση ΧΕΕ -
Ενημέρωση Ευρετηρίου Ν. Χαρτών & Ν. Εκδόσεων της ΥΥ (16^η Έκδοση
2019).

ΟΥΔΕΜΙΑ

(Πληροφορία: ΥΥ)

VII

Προαγγελίες για τους Ναυτιλλόμενους της Περιοχής
Μεσογείου - Μαύρης Θάλασσας (Περιοχή III) που Ισχύουν
από 22 Ιανουαρίου μέχρι και 23 Ιανουαρίου 2023
Σχετική Αγγελία αριθμός 13/2024

TELEMARTES

SECTION A

NAVAREA III Warnings originated from January 22nd 2024 to January 23rd 2024:

0007/24 ADRIATIC SEA
CANCEL NAVAREA III 002/24 AND THIS MESSAGE

0008/24 ADRIATIC SEA
1. DRILLING OPERATIONS, BY RESOURCEFUL (IMO 87688476; MMSI
577386000);
FROM 22 JAN24 TO 31 MAR24; IN POSITION:
44 26.27N - 012 25.33E
CANCEL THIS MESSAGE 312359 UTC MAR24

0009/24 MEDITERRANEAN SEA, BLACK SEA AND AZOV SE
NAVAREA III WARNINGS IN FORCE ON 23 JAN24 AT 0600 UTC.

2022: 0092, 0122, 0124.

2023: 0023, 0049, 0075, 0097, 0104, 0108, 0115, 0119.

2024: 0004, 0006, 0008, 0009.

1.- ONLY THOSE LESS THAN 42 DAYS OLD ARE DAILY BROADCASTED ON
SAFETYNET AND SAFETYCAST AT 1200 UTC AND 2359 UTC.

2.- ALL NAVAREA III WARNINGS IN FORCE ARE AVAILABLE ON THE WEB-SITE
[https://armada.defensa.gob.es/ihm/Aplicaciones/Navareas/Index_Navareas_xml_en.ht
ml](https://armada.defensa.gob.es/ihm/Aplicaciones/Navareas/Index_Navareas_xml_en.html)

3.- NEW NAVAREA III WARNINGS ARE ALSO PRINTED IN THE WEEKLY EDITION
OF SPANISH NOTICES TO MARINERS (SECTION 5).

4.- CANCEL THIS MESSAGE ON 292359 UTC JAN24.

VII

SECTION B

Summary of drilling rigs updated to NAVAREA III 0009/24 warning.

Mediterranean Sea S/SE.

MARIDIVE 520	31-24,0N	030-12,3E
SNEFERU	31-26,2N	032-58,0E
P. Fouad	31-30,9N	032-31,6E
SCARABEO 6	31-36,0N	030-00,1E
ATWOOD AURORA	31-36,3N	030-04,7E
ENSCO DS-6	31-36,6N	029-50,3E
Karous	31-37,8N	032-14,1E
MARI-B	31-44,9N	034-18,3E
JP BUSSEL	31-46,1N	031-20,6E
TEMSAH SE-1	31-48,4N	031-18,4E
Senefru	31-48,9N	030-56,1E
ROSETTA 1	31-50,8N	030-31,2E
MAERSK GUARDIN	31-50,8N	030-38,5E
OCEAN LEXINGTON	31-53,2N	031-53,4E
EI QAHER-2	31-54,3N	031-54,0E
Adryatic 4	31-55,5N	032-31,3E
MAERSK DISCOVERER	32-03,3N	032-18,7E
DISCOVERER AMERICAS	32-15,5N	028-38,7E
ATWOOD BEACOM	32-53,8N	035-01,1E
PRIDE NORTH AMERICA	33-00,3N	033-43,3E
STENA DRILL MAX	33-13,5N	034-17,3E
IMO 8768854 MMSI 538004907	33-31,1N	031-32,4E
DIDON	33-47,4N	011-53,0E
HASDRUBAL	34-08,9N	011-36,6E
MISKAR	34-22,4N	011-52,0E
IMO 9705093	35-22,5N	030-06,0E
HALK EL MENZEL	35-55,6N	011-33,7E

Adriatic Sea-Ionian Sea.

Aquila 2	40-55,8N	018-19,6E
Bonaccia	43-35,5N	014-21,5E
ANNALISA	44-10,2N	013-06,8E
Steward	44-12,8N	012-46,5E
Annabella	44-13,7N	013-04,7E
Morena I	44-13,8N	012-28,9E
IKA-A	44-21,5N	013-29,3E
IMO: 8768476; MMSI: 577386000	44-26,3N	012-25,3E
IDA-B	44-26,8N	013-29,1E

VII

Armida 1	44-28,5N	012-26,9E
Tea	44-30,0N	013-01,1E
IMO: 8752154; MMSI: 576622000	44-30,5N 44-31,7N	012-22,3E 013-22,8E
IRINA	44-38,1N	013-12,4E
IMO 8752283	44-41,0N	013-16,1E
Ana	44-41,2N	013-13,1E
Ivana B	44-41,2N	013-19,1E
VESNA	44-44,7N	013-14,8E
Ivana E	44-47,1N	013-15,8E
IVANA D	44-57,5N	013-09,1E
IZABELA SOUTH	44-58,5N	013-08,0E
OCEAN KING	44-58,8N	013-07,8E
IZABELA NORTH		

Azov Sea-Black Sea

IMO 9541203, MMSI 271047822	42-49,0N	031-15,6E
YAVUZ (IMO-9503768)	42-50,4N	031-16,9E
IMO 9503770. MMSI 271046008	42-52,4N	031-08,3E
GLOBETROTTER 2	43-04,1N	029-28,6E
DEEPWATER CHAMPION	43-52,1N	030-45,6E
SATURN	44-04,1N	029-58,0E
ANA	44-04,3N	029-58,2E
URANUS	44-10,4N	030-08,2E
TAVRIDA	45-21,4N	030-54,2E
B-312	45-34,2N	032-47,3E
UKRAINE (B-319)	45-35,4N	032-42,8E
NUMBER 11	45-40,5N	031-41,1E
SIVASH	45-42,4N	031-52,6E
NUMBER 10	45-42,7N	031-51,5E
Geolog-1	46-31,8N	037-01,0E

ISSN: 2653-9314