



ΑΓΓΕΛΙΕΣ ΓΙΑ ΤΟΥΣ ΝΑΥΤΙΛΛΟΜΕΝΟΥΣ

Μηνιαίο Τεύχος 8
31 Αυγούστου 2020

Αγγελίες με αριθμό από 112 έως και 125

ΠΕΡΙΕΧΟΜΕΝΑ		Σελίδα
I	Ευρετήριο Αγγελιών	3
II	Αγγελίες έκδοσης νέων Ναυτικών Χαρτών και Ναυτιλιακών Εκδόσεων	5
III	Αγγελίες διόρθωσης Ναυτικών Χαρτών	6
IV	Αγγελίες διόρθωσης Φαροδείκτη	11
V	Αγγελίες διόρθωσης Πλοηγών	13
VI	Αγγελίες διόρθωσης λοιπών Ν. Εκδόσεων	15
VII	Προαγγελίες NAVAREA III	17
Επικολλήματα περιέχονται μετά το μέρος VII		

Ταχυδρομική Διεύθυνση: ΥΔΡΟΓΡΑΦΙΚΗ ΥΠΗΡΕΣΙΑ,
Διεύθυνση Ασφάλειας Ναυσιπλοΐας
ΤΓΝ 1040, ΑΘΗΝΑ
Τηλ: (+30) 210 6551772
(+30) 210 6551806
Fax: (+30) 210 6557139
e - mail: nasf_hnhs@navy.mil.gr

Οι Αγγελίες είναι διαθέσιμες και στο δικτυακό τόπο της ΥΥ: www.hnhs.gr

Αρχιπλοίαρχος Δ. Ευαγγελίδης ΠΝ
Διοικητής

Οι Ετήσιες (Μόνιμες) αγγελίες, οι μηνιαίες αγγελίες για τους Ναυτιλλόμενους και τα Συμπληρωματικά φυλλάδια των Ναυτιλιακών Οδηγιών συντάσσονται με ευθύνη της Διεύθυνσης Ασφάλειας Ναυσιπλοΐας της ΥΥ. Όλες οι πληροφορίες που παρέχονται στις αγγελίες για τους Ναυτιλλόμενους αφορούν στους Ν. Χάρτες & στις Ν. Εκδόσεις και πρέπει να καταχωρούνται σε αυτές για να παραμένουν ενημερωμένες. Οι γεωγραφικές συντεταγμένες αναφέρονται στο γεωδαιτικό σύστημα αναφοράς του χάρτη που καλύπτει την περιοχή και έχει τη μεγαλύτερη κλίμακα.

Τα όρια των τομέων των φανών, η ευθυγράμμιση των ιθυντήριων φανών και των φανών σε ευθυγράμμιση, η προτεινόμενη πορεία και ο τομέας των φανών κατεύθυνσης, δίνονται όπως τα βλέπει ο παρατηρητής από τη θάλασσα.

Όλες οι διοπτεύσεις αναφέρονται στον αληθή βορρά και μετρώνται κατά τη φορά των δεικτών του ρολογιού από 000° μέχρι 359°.

Οι ναυτιλλόμενοι παρακαλούνται να ενημερώνουν την Υδρογραφική Υπηρεσία ΠΝ, αμέσως μόλις εντοπίσουν κάποιο ναυτιλιακό κίνδυνο ή διαπιστώσουν διαφορές μεταξύ των στοιχείων που παρέχονται στους Ν. Χάρτες & Ν. Εκδόσεις και της πραγματικής κατάστασης, στην ταχυδρομική διεύθυνση, τηλέφωνα, και διεύθυνση ηλεκτρονικού ταχυδρομείου που αναγράφονται στο εξώφυλλο του τεύχους μηνιαίων αγγελιών ή στην πλησιέστερη Λιμενική Αρχή.

Για σβέσεις ή προβλήματα λειτουργίας των πυρσών (Φάρων, Φανών και Φωτοσημαντήρων) να ενημερώνεται αμέσως:

➤ **Η Υπηρεσία Φάρων ΠΝ,**

Στην Ταχυδρομική Διεύθυνση:

Υπηρεσία Φάρων, Τ.Κ 185 10 ΠΕΙΡΑΙΑΣ

Στα τηλέφωνα:

(+30) 210 4581508, στο fax: (+30) 210 4581410

Στη διεύθυνση ηλεκτρονικού ταχυδρομείου:

yf_epix@navy.mil.gr

➤ **Ή η πλησιέστερη Λιμενική Αρχή, με ταυτόχρονη κοινοποίηση στην ΥΥ ΠΝ.**

Οι αγγελίες, τα μηνύματα NAVTEX, οι προαγγελίες για τους ναυτιλλόμενους και το δελτίο καιρού (METEO), είναι διαθέσιμα και στο δικτυακό τόπο της ΥΥ: www.hnhs.gr

Οι Ναυτιλλόμενοι μπορούν να προμηθευθούν το τεύχος των Ετήσιων (Μονίμων) αγγελιών καθώς και τα Μηνιαία τεύχη αγγελιών, δωρεάν από τα γραφεία πώλησης Ν. Χαρτών & Ν. Εκδόσεων της Υδρογραφικής Υπηρεσίας.

**ΕΥΡΕΤΗΡΙΟ ΑΓΓΕΛΙΩΝ ΤΕΥΧΟΥΣ
&
Ν. ΧΑΡΤΕΣ- Ν. ΕΚΔΟΣΕΙΣ ΠΟΥ ΕΠΗΡΕΑΖΟΝΤΑΙ**

ΑΡΙΘΜΟΣ ΑΓΓΕΛΙΑΣ	ΣΕΛΙΔΑ	Ν. ΧΑΡΤΕΣ - Ν. ΕΚΔΟΣΕΙΣ
112	5	ΧΕΕ: 322/1 WGS84 ΝΕΟΣ ΧΑΡΤΗΣ
113	6	ΧΕΕ: 64 INT1
114	6	ΧΕΕ: 2131
115	6	ΧΕΕ: 222/1
116	7	ΧΕΕ: 222/1
117	7	ΧΕΕ: 412 INT3760
118	8	ΧΕΕ: 412 INT3760
119	8	ΧΕΕ: 411 INT3728, INT3732 421
120	9	ΧΕΕ: INT3736 424
121	9	ΧΕΕ: 412/10 WGS84
122	11	ΦΑΡΟΔΕΙΚΤΗΣ
123	13	ΠΛΟΗΓΟΣ ΤΟΜΟΣ Β΄
124	13	ΠΛΟΗΓΟΣ ΤΟΜΟΣ Γ΄
125	15	ΕΥΡΕΤΗΡΙΟ Ν. ΧΑΡΤΩΝ & Ν. ΕΚΔΟΣΕΩΝ

**ΕΥΡΕΤΗΡΙΟ Ν. ΧΑΡΤΩΝ ΚΑΙ Ν. ΕΚΔΟΣΕΩΝ ΤΕΥΧΟΥΣ
&
ΑΓΓΕΛΙΕΣ ΠΟΥ ΤΟ ΕΠΗΡΕΑΖΟΥΝ**

Ν. ΧΑΡΤΕΣ - Ν. ΕΚΔΟΣΕΙΣ	ΑΓΓΕΛΙΕΣ
ΧΕΕ: 64 INT1	113
ΧΕΕ: 222/1	115, 116
ΧΕΕ: 322/1 WGS84 ΝΕΟΣ ΧΑΡΤΗΣ	112
ΧΕΕ: 411 INT3728	119
ΧΕΕ: 412 INT3760	117, 118
ΧΕΕ: 412/10 WGS84	121
ΧΕΕ: INT3732 421	119
ΧΕΕ: INT3736 424	120
ΧΕΕ: 2131	114
ΦΑΡΟΔΕΙΚΤΗΣ	122
ΠΛΟΗΓΟΣ ΤΟΜΟΣ Β΄	123
ΠΛΟΗΓΟΣ ΤΟΜΟΣ Γ΄	124
ΕΥΡΕΤΗΡΙΟ Ν. ΧΑΡΤΩΝ & Ν. ΕΚΔΟΣΕΩΝ	125

II

Αριθμός Αγγελίας 112/2020

ΜΕΣΟΓΕΙΟΣ ΘΑΛΑΣΣΑ - ΕΛΛΑΣ - Έκδοση/ Νέα Έκδοση - Κατάργηση ΧΕΕ.

1. Εκδόθηκε και κυκλοφόρησε στο **WGS84** ο Νέος ΧΕΕ:

Αριθμός Χάρτη	Τίτλος Χάρτη	Κλίμακα 1:	Έκδοση/ N. Έκδοση
322/1 WGS84	ΠΡΟΣΓΕΙΑ ΚΑΙ ΛΙΜΕΝΑΣ ΑΛΕΞΑΝΔΡΟΥΠΟΛΗΣ	20,000	ΙΟΥΛ. 2020
	ΛΙΜΕΝΑΣ ΑΛΕΞΑΝΔΡΟΥΠΟΛΗΣ	6,000	

2. Με την Έκδοση/ N. Έκδοση καταργείται η προηγούμενη έκδοση του ΧΕΕ:

Αριθμός Χάρτη	Τίτλος Χάρτη	Κλίμακα 1:	Έκδοση/ N. Έκδοση
322/1	ΛΙΜΕΝΑΣ ΑΛΕΞΑΝΔΡΟΥΠΟΛΗΣ	5,000	ΦΕΒ. 2004

(Πληροφορία: ΥΥ)

III

Αριθμός Αγγελίας 113/2020

ΜΕΣΟΓΕΙΟΣ ΘΑΛΑΣΣΑ - ΕΛΛΑΣ – Ενημέρωση του ΧΕΕ 64 INT1, Σύμβολα, Επιτιμήσεις, Όροι που χρησιμοποιούνται στους Χάρτες Ελληνικής Εκδόσεως (ΧΕΕ).


1. Το συνημμένο επικόλλημα που απεικονίζει τη διόρθωση της περιγραφής του συμβόλου «N 23.1», να τοποθετηθεί στη σελίδα 53, του ΧΕΕ 64 INT1.
2. Στον Πίνακα διορθώσεων στο εσώφυλλο της έκδοσης, να αναγραφούν:
 - α. Ο αριθμός του μηνιαίου Τεύχους Αγγελιών.
 - β. Ο αριθμός Αγγελίας.
 - γ. Οι αριθμοί των στηλών που επηρεάζονται.

ΧΕΕ: **64 INT1** [195/2018]

(Πληροφορία: ΥΥ)

Αριθμός Αγγελίας 114/2020

ΜΕΣΟΓΕΙΟΣ ΘΑΛΑΣΣΑ - ΕΛΛΑΣ - Ιόνιο Πέλαγος - Αμβρακικός Κόλπος - Ορμίσκος Αγ. Πέτρου - Ναύδετα.

Να σημειωθεί το σύμβολο:  (3 ναύδετα), στη θέση:
38° 55' 27,8'' Β - 020° 49' 12'' Α.

ΧΕΕ: **2131 «ΑΜΒΡΑΚΙΚΟΣ ΚΟΛΠΟΣ»** [56/2018]

(Πληροφορία: ΓΕΑ)

Αριθμός Αγγελίας 115/2020

ΜΕΣΟΓΕΙΟΣ ΘΑΛΑΣΣΑ - ΕΛΛΑΣ - Λακωνικός Κόλπος - Ενημέρωση ΧΕΕ.

1. Το συνημμένο επικόλλημα Α να τοποθετηθεί στο δεξιό πλαίσιο του καννάβου, στην ένδειξη του πλάτους 36° 31' Β, στο λιμενοδείκτη ΣΤ1 με τίτλο «ΛΙΜΕΝΑΣ ΕΛΑΦΟΝΗΣΟΥ».

III

2. Το συνημμένο επικόλλημα Β να τοποθετηθεί στο αριστερό πλαίσιο του καννάβου, στην ένδειξη του πλάτους 36° 31' Β, στο λιμενοδείκτη ΣΤ1 με τίτλο «ΛΙΜΕΝΑΣ ΕΛΑΦΟΝΗΣΟΥ».


ΧΕΕ: **222/1** «ΟΡΜΟΙ ΚΑΙ ΛΙΜΕΝΕΣ ΛΑΚΩΝΙΚΟΥ ΚΟΛΠΟΥ» (Λιμενοδείκτης ΣΤ1 «ΛΙΜΕΝΑΣ ΕΛΑΦΟΝΗΣΟΥ» [180/2019]


(Πληροφορία: ΥΥ)

Αριθμός Αγγελίας 116/2020

ΜΕΣΟΓΕΙΟΣ ΘΑΛΑΣΣΑ - ΕΛΛΑΣ - Λακωνικός Κόλπος - Όρμος Ξυλής - Ιστορικό Ναυάγιο.

1. Η συνημμένη σημείωση με τίτλο: «ΙΣΤΟΡΙΚΑ ΝΑΥΑΓΙΑ - HISTORIC WRECKS», να τοποθετηθεί στο κάτω τμήμα του τίτλου του ΧΕΕ: 222/1 «ΟΡΜΟΙ ΚΑΙ ΛΙΜΕΝΕΣ ΛΑΚΩΝΙΚΟΥ ΚΟΛΠΟΥ» μετά τη σημείωση: «SATELITE - DERIVED POSITIONS».


2. Να σημειωθεί δεξιά και παράπλευρα του συμβόλου: , στη θέση: 36° 39' 51'' Β - 022° 49' 22'' Α, η ένδειξη: «Ιστορικό Νγον».
(βλέπε Σημείωση)

ΧΕΕ: **222/1** «ΟΡΜΟΙ ΚΑΙ ΛΙΜΕΝΕΣ ΛΑΚΩΝΙΚΟΥ ΚΟΛΠΟΥ» (1), **222/1** «ΟΡΜΟΙ ΚΑΙ ΛΙΜΕΝΕΣ ΛΑΚΩΝΙΚΟΥ ΚΟΛΠΟΥ» (Λιμενοδείκτης  «ΟΡΜΟΣ ΞΥΛΗΣ») (2) [115/2020]

(Πληροφορία: ΥΥ)

Αριθμός Αγγελίας 117/2020

ΜΕΣΟΓΕΙΟΣ ΘΑΛΑΣΣΑ - ΕΛΛΑΣ - Σαρωνικός Κόλπος - Νότια Νησίδας Λαγούσα - Ιστορικό Ναυάγιο.

Να αντικατασταθεί το σύμβολο:  «Historic Wk», με το σύμβολο:
(see Note)

III

«*Historic Wk* **60**», στη θέση: $37^{\circ} 48' 41''$ Β - $023^{\circ} 28' 27''$ Α.
(see Note)

ΧΕΕ: **412 INT3760** «ΣΑΡΩΝΙΚΟΣ ΚΟΛΠΟΣ» [81/2020]

(Πληροφορία: ΥΥ)

Αριθμός Αγγελίας 118/2020

ΜΕΣΟΓΕΙΟΣ ΘΑΛΑΣΣΑ - ΕΛΛΑΣ - Σαρωνικός Κόλπος - Νότια Νήσου Αγ.
Γεώργιος - Αγκυροβόλιο.

Σχετική Προαγγελία 1825/2019

Να σημειωθεί το σύμβολο: -----⌋----, μεταξύ των σημείων:

- α. $37^{\circ} 29' 22''$ Β - $023^{\circ} 53' 19''$ Α.
- β. $37^{\circ} 27' 29''$ Β - $023^{\circ} 56' 09''$ Α.


ΧΕΕ: **412 INT3760** «ΣΑΡΩΝΙΚΟΣ ΚΟΛΠΟΣ» [117/2020]

(Πληροφορία: Κ. Α. Λαυρίου)

Αριθμός Αγγελίας 119/2020

ΜΕΣΟΓΕΙΟΣ ΘΑΛΑΣΣΑ - ΕΛΛΑΣ - Νήσος Εύβοια - Όρμος Καρύστου -
Ακάθατος Βυθός - Ενημέρωση ΧΕΕ.

Σχετική Προαγγελία 1226/2019

Να σημειωθεί το σύμβολο:  Συρματόσχοινο ΡΑ, στη θέση με κέντρο το σημείο:
 $37^{\circ} 59' 55''$ Β - $024^{\circ} 25' 51''$ Α.

ΧΕΕ: **411 INT3728** [100/2020], **INT3732 421** [65/2020]

(Πληροφορία: ΥΥ)

III

Αριθμός Αγγελίας 120/2020

ΜΕΣΟΓΕΙΟΣ ΘΑΛΑΣΣΑ - ΕΛΛΑΣ - Αιγαίο Πέλαγος - Νήσος Αμοργός - Δυτικά Νησίδας Πεταλίδα - Ιστορικό Ναυάγιο.

1. Η συνημμένη σημείωση με τίτλο: «ΙΣΤΟΡΙΚΑ ΝΑΥΑΓΙΑ - HISTORIC WRECKS», να τοποθετηθεί στη θέση με κέντρο το σημείο: $36^{\circ} 08' 00''$ B - $025^{\circ} 47' 00''$ A.

2. Να σημειωθεί δεξιά και παράπλευρα του συμβόλου: ++ PA , στη θέση: $36^{\circ} 49' 18''$ B - $025^{\circ} 47' 00''$ A, η ένδειξη: «*Historic Wk*».
(see Note)

ΧΕΕ: **INT3736 424** [65/2018]

(Πληροφορία: ΥΥ)

Αριθμός Αγγελίας 121/2020

ΜΕΣΟΓΕΙΟΣ ΘΑΛΑΣΣΑ - ΕΛΛΑΣ - Αιγαίο Πέλαγος - Στενό Μακρονήσου - Λιμένας Λαυρίου - Αγκυροβόλιο.

Σχετική Προαγγελία 1825/2019

1. Να σημειωθεί το σύμβολο: -----⚓-----, μεταξύ των σημείων:

- α. $37^{\circ} 43,636'$ B - $024^{\circ} 03,966'$ A.
- β. $37^{\circ} 43,836'$ B - $024^{\circ} 04,466'$ A.
- γ. $37^{\circ} 43,036'$ B - $024^{\circ} 05,466'$ A.
- δ. $37^{\circ} 42,636'$ B - $024^{\circ} 05,266'$ A.
- ε. $37^{\circ} 42,736'$ B - $024^{\circ} 04,366'$ A.
- στ. $37^{\circ} 43,336'$ B - $024^{\circ} 04,166'$ A.
- ζ. $37^{\circ} 43,636'$ B - $024^{\circ} 03,966'$ A.

2. Να σημειωθεί το σύμβολο: -----⚓-----, μεταξύ των σημείων:

- α. $37^{\circ} 42,850'$ B - $024^{\circ} 04,328'$ A (**B**. πλαίσιο ένθετου A).
- β. $37^{\circ} 42,736'$ B - $024^{\circ} 04,366'$ A.
- γ. $37^{\circ} 42,667'$ B - $024^{\circ} 04,989'$ A (**A**. πλαίσιο ένθετου A).

ΧΕΕ: **412/10 WGS84** «ΠΡΟΣΓΕΙΑ - ΛΙΜΕΝΑΣ ΚΑΙ ΜΑΡΙΝΑ ΛΑΥΡΙΟΥ (λιμενοδείκτης A «ΛΙΜΕΝΑΣ ΚΑΙ ΜΑΡΙΝΑ ΛΑΥΡΙΟΥ») (2), **412/10 WGS84** «ΠΡΟΣΓΕΙΑ - ΛΙΜΕΝΑΣ ΚΑΙ ΜΑΡΙΝΑ ΛΑΥΡΙΟΥ» (1) [185/2019]

(Πληροφορία: Κ. Λ. Λαυρίου)

IV

ΟΔΗΓΙΕΣ ΔΙΟΡΘΩΣΕΩΣ ΦΑΡΟΔΕΙΚΤΗ ΕΛΛΗΝΙΚΩΝ ΑΚΤΩΝ ΕΚΔΟΣΕΩΣ 2017

1. Οι διορθώσεις (αλλαγές, προσθήκες, διαγραφές) του Φαροδείκτη περιέχονται στο μέρος IV των μηνιαίων τευχών των Αγγελιών για τους Ναυτιλλόμενους και δίδονται κατά στήλες ως ακολούθως:

- **Πρώτη στήλη:** Αναγράφεται ο Αριθμός Ελληνικού Φαροδείκτη (ΑΕΦ) που επηρεάζεται από τη διόρθωση. Εφόσον ο αναγραφόμενος ΑΕΦ δεν υπάρχει στο Φαροδείκτη, τότε πρόκειται για νέο και τα στοιχεία του πρέπει να καταχωρηθούν στην ανάλογη μεταξύ των ΑΕΦ σειρά του Φαροδείκτη.
- **Λοιπές στήλες:**
 - ✓ Τα στοιχεία των διορθώσεων δίδονται ανά στήλες. Τα παλαιά στοιχεία διαγράφονται και αναγράφονται αντίστοιχα τα νέα. Στις στήλες που δεν επηρεάζονται σημειώνονται δύο παύλες (- -).
 - ✓ Με **πλάγια γράμματα** σημειώνονται οι φωτοσημαντήρες και η διαγραφή των στηλών.

2. Συνιστάται μικρής εκτάσεως διορθώσεις να καταχωρούνται με το χέρι, ενώ προσθήκες νέων ΑΕΦ ή διορθώσεις μεγάλης έκτασης να αποκόπτονται και να επικολλούνται στο Φαροδείκτη.

3. Οι μηνιαίες διορθώσεις να καταχωρούνται στον «**Πίνακα Διορθώσεων**».

Αριθμός Αγγελίας 122/2020

1	2	3	4	5	6	7	8
1294	BPAXATI	Κεφαλή Νότιου Λιμενοβραχίονα	37 57,9 22 48,5	Av Ep 3δ	8	3	Σιδηρόπλεκτος οβελός με εξώστη, μεταλλική στήλη και ερυθρά οριζόντια λουρίδα Σχ. 21.
<i>E</i>	VRACHATI	S. Mole. Head.		FL R 3s 0,3+ <u>2,7</u> =3δ/s			Metal framework with gallery metal column and red band. fig. 21
1295	BPAXATI	Κεφαλή Βόρειου Λιμενοβραχίονα	37 58,0 22 48,6	Av Πρ 3δ	8	3	Σιδηρόπλεκτος οβελός με εξώστη, μεταλλική στήλη και πράσινη οριζόντια λουρίδα Σχ. 21.
<i>E 3973,5</i>	VRACHATI	N. Mole. Head.		FL G 3s 0,3+ <u>2,7</u> =3δ/s			Metal framework with gallery metal column and green band. fig. 21

Να διαγραφεί

Delete

V

Αριθμός Αγγελίας 123/2020

ΠΛΟΗΓΟΣ ΤΟΜΟΣ Β΄ (Ε΄ ΕΚΔΟΣΗ 2019) - Σαρωνικός Κόλπος - Νότια Νήσου Αγ. Γεώργιος - Αγκυροβόλιο.

27

Δ 39 Πρόσθεσε: «Επιτρέπεται η **αγκυροβολία** πλησίον της νήσου Αγ. Γεώργιος, νοτιοδυτικά της νοητής ευθείας που ενώνει τα σημεία:

α. $37^{\circ} 29' 22''$ Β - $023^{\circ} 53' 19''$ Α και $37^{\circ} 27' 29''$ Β - $023^{\circ} 56' 09''$ Α. Πληροφορίες για προϋποθέσεις αγκυροβολίας, διάρκεια παραμονής κτλ, παρέχονται από το Κ. Λ. Λαυρίου.».

(Πληροφορία: Κ. Λ. Λαυρίου)

Αριθμός Αγγελίας 124/2020

ΠΛΟΗΓΟΣ ΤΟΜΟΣ Γ΄ (5^η Έκδοση 2016) - Στενό Μακρονήσου - Λιμένας Λαυρίου - Αγκυροβόλιο.

81

Δ 31 Πρόσθεσε: «**Αγκυροβόλιο:** Στην περιοχή η οποία ορίζεται ανατολικά της άκρας Εργαστήρια μέχρι νότια της άκρας Θορικό ιδρύθηκε το αγκυροβόλιο Λαυρίου, του οποίου τα όρια απεικονίζονται στον ΧΕΕ 412/10. Πληροφορίες για, προϋποθέσεις αγκυροβολίας, διάρκεια παραμονής κτλ, παρέχονται από το Κ. Λ. Λαυρίου.»

(Πληροφορία: Κ. Λ. Λαυρίου)

V

VI

Αριθμός Αγγελίας 125/2020

ΜΕΣΟΓΕΙΟΣ ΘΑΛΑΣΣΑ - ΕΛΛΑΣ - Έκδοση, Κατάργηση ΧΕΕ - Ενημέρωση - Ευρετηρίου Ν. Χαρτών & Ν. Εκδόσεων της ΥΥ (16^η Έκδοση 2019).

Σελίδες 18, 52

1. Να διαγραφούν τα όρια του παλαιού καταργημένου ΧΕΕ **322/1** μεταξύ των παραλλήλων:

40° 50' 58" Β - 40° 48' 56",44 Β

και των μεσημβρινών:

025° 51' 36" Α - 025° 55' 30",73 Α

2. Να σημειωθούν τα όρια του νέου ΧΕΕ **322/1** μεταξύ των παραλλήλων:

40° 47,19' Β - 40° 52,96' Β

και των μεσημβρινών:

025° 48,86' Α - 025° 59,53' Α

Σελίδες 20, 54

Οι στήλες του Χάρτη «**322/1**», να συμπληρωθούν αντίστοιχα ως εξής:

Αριθμός Χάρτη	INT	Τίτλος Χάρτη	Κλίμακα 1:	Έκδοση	Νέα Έκδοση
322/1		Πρόσγεια και Λιμένας Αλεξανδρούπολης (WGS84)	20,000	2020	-
		Λιμένας Αλεξανδρούπολης	6,000		

Chart No.	INT	Title of Chart	Scale 1:	Publication	New Edition
322/1		Approaches Alexandroupoli Port (WGS84)	20,000	2020	-
		Alexandroupoli Port.	6,000		

(Πληροφορία: ΥΥ)

VII

**Προαγγελίες για τους Ναυτιλλόμενους της Περιοχής
Μεσογείου - Μαύρης Θάλασσας (Περιοχή III) που Ισχύουν
από 4 Αυγούστου μέχρι και 11 Αυγούστου 2020
Σχετική Αγγελία αριθμός 13/2020**

TELEMARTES

SECTION A

NAVAREA III Warnings originated from August 4th 2020 to August 11st 2020:

1097/20 WESTERN MEDITERRANEAN SEA - ALGERIA

1.- Naval exercises 05 AUG20, from 0900 UTC to 2359 UTC, navigation, fishing and anchorage are strictly prohibited in areas bounded by:

36-50.6N 003-12.4E

36-50.6N 003-14.1E

36-49.1N 003-12.4E

36-49.1N 003-14.1E

2.- Cancel this message on 060100 UTC AUG20.

1098/20 BLACK SEA

1.- Destruction works are carried out, 05 AUG20, from 0900 UTC to 1500 UTC, in area bounded by:

44-25.43 N 028-42.50 E

44-27.60 N 028-50.00 E

44-19.00 N 028-47.00 E

44-22.08 N 028-42.41 E

2.- Prohibited area to navigation.

3.- Cancel this message on 051600 UTC AUG20.

1099/20 BLACK SEA

1.- Military exercise 06 AUG20, from 0900UTC to 1500UTC, 5000 M maximum in height, in

area bounded by:

44-25.43N 028-42.50E

44-29.30N 028-55.58E

44-25.08N 029-01.20E

44-19.70N 029-00.82E

44-14.57N 028-57.93E

44-13.10N 028-56.33E

44-22.08N 028-42.42E

Navigation temporarily dangerous

2.- Cancel this message 061600 UTC AUG20.

1100/20 EASTERN MEDITERRANEAN SEA - CYPRUS

1.- Firing exercise, 09 AUG20 from 0600 UTC to 0900 UTC, in area bounded by:

35-15.4N 032-33.3E

35-15.7N 032-36.2E

35-10.8N 032-36.2E

0938/20 BLACK SEA - TURKEY

VII

35-10.6N 032-33.3E

The area is very dangerous for navigation.

2.- Cancel this message on 091000 UTC AUG20.

1101/20 EASTERN MEDITERRANEAN SEA - CYPRUS

1.- Firing exercise, 09 and 11 AUG20 from 0600 UTC to 1200 UTC, in area bounded by:

34-58.6N 033-55.3E (SHORE)

34-53.8N 033-54.3E

34-53.3N 033-52.5E

34-53.5N 033-50.2E

34-54.7N 033-48.0E

34-58.2N 033-48.6E (SHORE)

The area is very dangerous for navigation.

2.- Cancel this message on 111300 UTC AUG20.

1102/20 BLACK SEA

1.-Military exercises, 13 AUG20-15 AUG20 from 0700 UTC to 1600 UTC, 4000 m maximum in height in areas bounded by:

Area A

44-12N 028-40E

44-12N 028-46E

44-09N 028-46E

44-09N 028-40E.

Area B

44-09N 028-42,0E

44-09N 028-43,5E

44-08N 028-43,5E

44-08N 028-42,0E

Area prohibited to surface and submerged navigation.

2.- Cancel this message on 151700 UTC AUG20.

1103/20 BLACK SEA

1,-Between 11 AUG20 - 16 AUG20 the unlighted buoys are installed temporarily in positions:

44-10,83N 028-41,73E

44-09,83N 028-41,73E

44-09,83N 028-43,20E

44-10,33N 028-43,20E

44-10,83N 028-43,20E

2.- Cancel this message 170100 UTC AUG20.

1104/20 BLACK SEA

1.- Military exercise 11 AUG20 - 13 AUG20, from 0900UTC to 1800UTC, 3000 M maximum in height, in area bounded by:

44-25.43N 028-42.50E

44-29.30N 028-55.58E

44-25.08N 029-01.20E

44-19.70N 029-00.82E

44-14.57N 028-57.93E

VII

44-13.10N 028-56.33E

44-22.08N 028-42.42E

Navigation temporarily dangerous

2.- Cancel this message 131900 UTC AUG20.

1105/20 EASTERN MEDITERRANEAN SEA

1.- Firing exercises, days 06, 14 and 27 AUG20 from 0600 to 1500 UTC, in area bounded by:

35-40N 35-00E

35-40N 35-20E

34-40N 35-36E

34-43N 35-00E

2.- Cancel this message on 271600 UTC AUG20.

1106/20 EASTERN MEDITERRANEAN SEA

1.- Firing exercises, 18 AUG20 from 0600 to 1500 UTC, in area bounded by:

35-37N 30-00E

35-37N 30-31E

35-16N 30-31E

35-16N 30-00E

2.- Cancel this message on 181600 UTC AUG20.

1107/20 BLACK SEA

1.- Naval training and gunnery firing exercise, from 10 to 14 AUG20, from 0500 UTC to 1700 UTC, in area bounded by:

44-14.0N 036-40.0E

44-45.0N 036-41.5E

44-33.0N 037-06.5E

44-25.0N 037-06.5E

Navigation temporarily dangerous.

2.- Cancel this message on 141800 UTC AUG20.

1108/20 CENTRAL MEDITERRANEAN SEA

1.- Naval exercises 09 AUG20, from 0900 UTC to 2359 UTC, navigation, fishing and anchorage are strictly prohibited in areas bounded by:

36-50.6N 003-12.4E

36-50.6N 003-14.1E

36-49.1N 003-12.4E

36-49.1N 003-14.1E

2.- Cancel this message on 100100 UTC AUG20.

1109/20 EASTERN MEDITERRANEAN SEA - CYPRUS

1.- Military exercise, 11 AUG20, from 0530 UTC to 0930 UTC, in area bounded by:

35-10.373N 032-20.590E

35-08.694N 032-31.664E (SHORE)

35-03.743N 032-20.390E (SHORE)

Caution advised

2.- Cancel this message on 111030 UTC AUG20.

VII

1110/20 EASTERN MEDITERRANEAN SEA - CYPRUS

1.- Military exercise, 11 AUG20, from 0530 UTC to 0930 UTC, in area bounded by:

35-00.758N 032-18.435E (SHORE)

34-59.190N 032-10.861E

35-05.258N 032-08.697E

35-11.437N 032-12.454E

35-10.294N 032-20.518E

35-03.690N 032-20.294E (SHORE)

The area is very dangerous to navigation.

2.- Cancel this message on 111030 UTC AUG20.

1111/20 WESTERN MEDITERRANEAN SEA

1,- M/V "RAMFORM HYPERION" is conducting a seismic survey in west Mediterranean accompanied by support/guard vessels "THOR OMEGA", "SANCO CHASER". "RAMFORM HYPERION" is towing 16 underwater cables with a length of 9000 meters and a width of 1500 meters, in area bounded by:

33-36.00N 029-00.00E

33-24.51N 028-07.53E

33-19.17N 027-21.31E

33-15.50N 026-17.00E

31-27.00N 029-14.00E

A wide berth is request 3 nm ahead, 3 nm port and starboard on the stern.

1112/20 KRITIKO SEA

1.- Firing exercises, 121500 UTC to 121800 UTC AUG20, in area bounded by:

34-57.0N 022-20.0E

35-04.0N 022-27.0E

34-53.0N 022-48.0E

34-46.0N 022-43.0E

34-57.0N 022-20.0E

2.- Cancel this message on 121900 UTC AUGL 20.

1113/20 BLACK SEA

1.- Missile and firing exercises, from 13 AUG20 to 15 AUG20, from 0100 UTC to 1900 UTC, in area bounded by:

44-39-40N 035-41-38E

44-41-30N 035-37-20E

44-48-14N 035-34-14E

44-56-00N 035-32-50E

44-58-42N 035-35-54E

45-02-28N 036-23-10E

44-58-18N 036-26-12E

44-55-32N 036-27-10E

44-50-40N 036-26-24E

Navigation temporarily dangerous in this area.

2.- Cancel this message on 152000 UTC AUG20.

1114/20 EASTERN MEDITERRANEAN SEA - CYPRUS

1.- Navy gun firing as follow:

13 AUG 2020 between 1330 - 1630 UTC

VII

23 AUG 2020 between 0900 - 1100 UTC

31 AUG 2020 between 1500 - 1700 UTC

In area bounded by:

34-15N 034-34E

34-10N 034-41E

33-53N 034-26E

34-00N 034-14E

This area is very dangerous for navigation

2.- Cancel this message on 311800 UTC AUG20

1115/20 EASTERN MEDITERRANEAN SEA

1.- Seismic survey by R/V ORUC REIS, ATAMAN and CENGIZ, 10 to 23 AUG20 in area bounded by:

33-55.22N 027-59.83E

34-58.25N 030-31.50E

34-18.18N 030-54.52E

34-17.03N 030-06.12E

33-49.84N 030-06.78E

33-41.25N 028-46.16E

33-47.41N 028-21.48E

33-53.37N 027-59.90E

6 NM berth requested.

2.- CANCEL THIS MESSAGE 232059UTC AUG 20.

1116/20 MEDITERRANEAN AND BLACK SEAS

NAVAREA III Warnings in force on 11 AUG20 at 0600 UTC.

2019: 0029, 0537, 0886, 1494, 1495, 1496, 1497, 1498, 1499.

2020: 0002, 0003, 0068, 0450, 0649, 0708, 0720, 0740, 0789, 0793, 0801, 0833, 0847, 0865, 0914, 0921, 0932, 0941, 0952, 0970, 0986, 1006, 1024, 1025, 1026, 1055, 1067, 1073, 1075, 1076, 1077, 1078, 1079, 1081, 1082, 1083, 1084, 1085, 1086, 1087, 1089, 1094, 1101, 1102, 1103, 1104, 1105, 1106, 1107, 1109, 1110, 1111, 1112, 1113, 1114, 1115, 1116.

1.- Only those less than 42 days old are daily broadcasted on SafetyNET at 1200UTC and 2400UTC.

2.- All NAVAREA III warnings in force are available on the web-site www.armada.mde.es/ihm/.

3.- New NAVAREA III warnings are also printed in the weekly edition of Spanish Notices to Mariners (section 5).

4.- Cancel this message on 172359 UTC AUG20.

VII

SECTION B

Summary of drilling rigs updated to NAVAREA III 1116/20 warning.

Mediterranean Sea S/SE.

Maridive 520	31-24,0N	030-12,3E
Unknown	31-24,1N	030-02,0E
Unknown	31-24,5N	030-04,2E
Sneferu	31-26,2N	032-58,0E
P. Fouad	31-30,9N	032-31,6E
Scarabeo 6	31-36,0N	030-00,1E
Atwood Aurora	31-36,3N	030-04,7E
Ensco DS-6	31-36,6N	029-50,3E
Karous	31-37,8N	032-14,1E
Mari-B	31-44,9N	034-18,3E
Maersk Gardein	31-46,0N	030-34,5E
JP Bussel	31-46,1N	031-20,6E
Temsah SE-1	31-48,4N	031-18,4E
Senefru	31-48,9N	030-56,1E
Rosetta 1	31-50,8N	030-31,2E
Ocean Lexington	31-53,2N	031-53,4E
El Qaher-1	31-54,3N	031-54,0E
Adryatic 4	31-55,5N	032-31,3E
Unknown	31-56,7N	031-09,2E
Maersk Discoverer	32-03,3N	032-18,7E
Discoverer Americas	32-15,5N	028-38,7E
Atwood Beacom	32-53,8N	035-01,1E
Pride North America	33-00,3N	033-43,3E
Stena Drill Max	33-13,5N	034-17,3E
Saipem 12000	33-30,9N	031-53,9E
Estruc. Didon	33-47,9N	011-53,5E
Pride Sea Explorer	34-17,6N	011-48,4E
Sea Explorer	34-22,5N	011-32,0E
7 November	34-23,0N	012-15,0E
Isis	34-34,1N	012-31,6E
Scarabeo 4	34-39,0N	033-06,0E
GSF Rig 135	35-47,9N	014-28,7E
Jacket	35-55,6N	011-33,2E
Petrosaudi Discover	36-00,7N	011-59,9E
Key Singapore	36-06,9N	010-49,2E

VII

Adriatic Sea-Ionian Sea.

Unknown	40-50,0N	018-17,0E
Bonaccia	43-35,5N	014-21,5E
Steward	44-12,8N	012-46,5E
Annabella	44-13,7N	013-04,7E
Morena I	44-13,8N	012-28,9E
Ika-A	44-21,5N	013-29,3E
Ida-B	44-26,8N	013-29,1E
Armida 1	44-28,5N	012-26,9E
Unknown	44-30,0N	013-00,0E
Irina	44-31,7N	013-22,8E
Ana	44-41,0N	013-16,1E
Ivana B	44-41,2N	013-13,1E
Vesna	44-41,2N	013-19,1E
Ivana E	44-44,7N	013-14,8E
Izabela South	44-57,5N	013-09,1E
Ocean King	44-58,5N	013-08,0E
Izabela North	44-58,8N	013-07,8E

Azov Sea-Black Sea

AQUILA 2	40-55,8N	018-19,6E
Globetrotter 2	43-04,1N	029-28,6E
Deepwater Champion	43-52,1N	030-45,6E
Unknown	44-03,4N	030-09,3E
TEA	44-30,0N	013-01,1E
Unknown	45-15,5N	031-49,2E
Tavrida	45-21,4N	030-54,2E
B-312	45-34,2N	032-47,3E
Ukraine (B-319)	45-35,4N	032-42,8E
Number 11	45-40,5N	031-41,1E
Sivash	45-42,4N	031-52,6E
Number 10	45-42,7N	031-51,5E
Geolog-1	46-31,8N	037-01,0E

ISSN: 2653-9314