



# ΑΓΓΕΛΙΕΣ ΓΙΑ ΤΟΥΣ ΝΑΥΤΙΛΛΟΜΕΝΟΥΣ

Μηνιαίο Τεύχος 8  
31 Αυγούστου 2023

Αγγελίες με αριθμό από 141 έως και 153

---

## ΠΕΡΙΕΧΟΜΕΝΑ

---

|  | <b>Σελίδα</b> |
|--|---------------|
| <b>I</b> Ευρετήριο Αγγελιών  | 3             |
| <b>II</b> Αγγελίες έκδοσης νέων Ναυτικών Χαρτών και Ναυτιλιακών Εκδόσεων | 5             |
| <b>III</b> Αγγελίες διόρθωσης Ναυτικών Χαρτών                            | 6             |
| <b>IV</b> Αγγελίες διόρθωσης Φαροδείκτη                                  | 11            |
| <b>V</b> Αγγελίες διόρθωσης Πλοηγών                                      | 13            |
| <b>VI</b> Αγγελίες διόρθωσης λοιπών Ν. Εκδόσεων                          | 19            |
| <b>VII</b> Προαγγελίες NAVAREA III                                       | 21            |

Επικολλήματα περιέχονται μετά το μέρος VII

---

**Ταχυδρομική Διεύθυνση:** ΥΔΡΟΓΡΑΦΙΚΗ ΥΠΗΡΕΣΙΑ,  
Διεύθυνση Ασφάλειας Ναυσιπλοΐας  
ΤΓΝ 1040, ΑΘΗΝΑ

**Τηλ:** (+30) 210 655 1772  
(+30) 210 655 1806

**e - mail:** [nasf\\_hnhs@navy.mil.gr](mailto:nasf_hnhs@navy.mil.gr)

**Web:** [www.hnhs.gr](http://www.hnhs.gr)

Αρχιπλοίαρχος Δ. Ευσταθίου ΠΝ  
Διοικητής

Οι Ετήσιες (Μόνιμες) αγγελίες, οι μηνιαίες αγγελίες για τους Ναυτιλλόμενους και τα Συμπληρωματικά φυλλάδια των Ναυτιλιακών Οδηγιών συντάσσονται με ευθύνη της Διεύθυνσης Ασφάλειας Ναυσιπλοΐας της ΥΥ. Όλες οι πληροφορίες που παρέχονται στις αγγελίες για τους Ναυτιλλόμενους αφορούν στους Ν. Χάρτες & στις Ν. Εκδόσεις και πρέπει να καταχωρούνται σε αυτές για να παραμένουν ενημερωμένες. Οι γεωγραφικές συντεταγμένες αναφέρονται στο γεωδαιτικό σύστημα αναφοράς του χάρτη που καλύπτει την περιοχή και έχει τη μεγαλύτερη κλίμακα.

**Τα όρια των τομέων των φανών, η ευθυγράμμιση των ιθυτήριων φανών και των φανών σε ευθυγράμμιση, η προτεινόμενη πορεία και ο τομέας των φανών κατεύθυνσης, δίνονται όπως τα βλέπει ο παρατηρητής από τη θάλασσα.**

**Όλες οι διοπτεύσεις αναφέρονται στον αληθή βορρά και μετρώνται κατά τη φορά των δεικτών του ρολογιού από 000° μέχρι 359°.**

Οι ναυτιλλόμενοι παρακαλούνται να ενημερώνουν την Υδρογραφική Υπηρεσία ΠΝ, αμέσως μόλις εντοπίσουν κάποιο ναυτιλιακό κίνδυνο ή διαπιστώσουν διαφορές μεταξύ των στοιχείων που παρέχονται στους Ν. Χάρτες & Ν. Εκδόσεις και της πραγματικής κατάστασης, στην ταχυδρομική διεύθυνση, τηλέφωνα, και διεύθυνση ηλεκτρονικού ταχυδρομείου που αναγράφονται στο εξώφυλλο του τεύχους μηνιαίων αγγελιών ή στην πλησιέστερη Λιμενική Αρχή.

Για σβέσεις ή προβλήματα λειτουργίας των πυρσών (Φάρων, Φανών και Φωτοσημαντήρων) να ενημερώνεται αμέσως:

➤ **Η Υπηρεσία Φάρων ΠΝ,**

Στην Ταχυδρομική Διεύθυνση:

Υπηρεσία Φάρων, Τ.Κ 185 10, ΠΕΙΡΑΙΑΣ

Στα τηλέφωνα:

(+30) 210 458 1508

Στη διεύθυνση ηλεκτρονικού ταχυδρομείου:

[yf\\_epix@navy.mil.gr](mailto:yf_epix@navy.mil.gr)

➤ **Ή η πλησιέστερη Λιμενική Αρχή,** με ταυτόχρονη κοινοποίηση στην ΥΥ ΠΝ.

Οι αγγελίες, τα μηνύματα NAVTEX, οι προαγγελίες για τους ναυτιλλόμενους και το δελτίο καιρού (METEO), είναι διαθέσιμα και στο δικτυακό τόπο της ΥΥ: [www.hnhs.gr](http://www.hnhs.gr)

Οι Ναυτιλλόμενοι μπορούν να προμηθεύονται το τεύχος των Ετήσιων (Μονίμων) αγγελιών καθώς και τα Μηνιαία τεύχη αγγελιών, δωρεάν από τα γραφεία πώλησης Ν. Χαρτών & Ν. Εκδόσεων της Υδρογραφικής Υπηρεσίας.

**I**

**ΕΥΡΕΤΗΡΙΟ ΑΓΓΕΛΙΩΝ ΤΕΥΧΟΥΣ**  
**&**  
**Ν. ΧΑΡΤΕΣ - Ν. ΕΚΔΟΣΕΙΣ ΠΟΥ ΕΠΗΡΕΑΖΟΝΤΑΙ**

| ΑΡΙΘΜΟΣ<br>ΑΓΓΕΛΙΑΣ | ΣΕΛΙΔΑ | Ν. ΧΑΡΤΕΣ - Ν. ΕΚΔΟΣΕΙΣ                     |
|---------------------|--------|---|
| <b>141</b>          | 5      | ΧΕΕ: <b>312/1 INT 3768 WGS84</b> ΝΕΑ ΕΚΔΟΣΗ |
| <b>142</b>          | 6      | ΧΕΕ: <b>2131</b>                            |
| <b>143</b>          | 6      | ΧΕΕ: <b>145</b>                             |
| <b>144</b>          | 7      | ΧΕΕ: <b>415</b>                             |
| <b>145</b>          | 7      | ΧΕΕ: <b>432 WGS84, INT 3738 431 WGS84</b>   |
| <b>146</b>          | 8      | ΧΕΕ: <b>42</b>                              |
| <b>147</b>          | 9      | ΧΕΕ: <b>44 INT 3714</b>                     |
| <b>148</b>          | 11     | ΦΑΡΟΔΕΙΚΤΗΣ                                 |
| <b>149</b>          | 13     | ΠΛΟΗΓΟΣ ΤΟΜΟΣ Α΄                            |
| <b>150</b>          | 13     | ΠΛΟΗΓΟΣ ΤΟΜΟΣ Β΄                            |
| <b>151</b>          | 13     | ΠΛΟΗΓΟΣ ΤΟΜΟΣ Γ΄                            |
| <b>152</b>          | 15     | ΠΛΟΗΓΟΣ ΤΟΜΟΣ Δ΄                            |
| <b>153</b>          | 19     | ΕΥΡΕΤΗΡΙΟ Ν. ΧΑΡΤΩΝ & Ν. ΕΚΔΟΣΕΩΝ           |

I  
ΕΥΡΕΤΗΡΙΟ Ν. ΧΑΡΤΩΝ ΚΑΙ Ν. ΕΚΔΟΣΕΩΝ ΤΕΥΧΟΥΣ  
&  
ΑΓΓΕΛΙΕΣ ΠΟΥ ΤΟ ΕΠΗΡΕΑΖΟΥΝ

| Ν. ΧΑΡΤΕΣ - Ν. ΕΚΔΟΣΕΙΣ              | ΑΓΓΕΛΙΕΣ |
|--------------------------------------|----------|
| ΧΕΕ: 42                              | 146      |
| ΧΕΕ: 44 INT 3714                     | 147      |
| ΧΕΕ: 145                             | 143      |
| ΧΕΕ: 415                             | 144      |
| ΧΕΕ: INT 3738 431 WGS84              | 145      |
| ΧΕΕ: 432 WGS84                       | 145      |
| ΧΕΕ: 2131                            | 142      |
| ΧΕΕ: 312/1 INT 3768 WGS84 ΝΕΑ ΕΚΔΟΣΗ | 141      |
| ΦΑΡΟΔΕΙΚΤΗΣ                          | 148      |
| ΠΛΟΗΓΟΣ ΤΟΜΟΣ Α΄                     | 149      |
| ΠΛΟΗΓΟΣ ΤΟΜΟΣ Β΄                     | 150      |
| ΠΛΟΗΓΟΣ ΤΟΜΟΣ Γ΄                     | 151      |
| ΠΛΟΗΓΟΣ ΤΟΜΟΣ Δ΄                     | 152      |
| ΕΥΡΕΤΗΡΙΟ Ν. ΧΑΡΤΩΝ & Ν. ΕΚΔΟΣΕΩΝ    | 153      |

## II

Αριθμός Αγγελίας 141/2023

ΜΕΣΟΓΕΙΟΣ ΘΑΛΑΣΣΑ - ΕΛΛΑΣ - Έκδοση/ Νέα Έκδοση - Κατάργηση ΧΕΕ.

1. Εκδόθηκε και κυκλοφόρησε ως Νέα Έκδοση, στο **WGS 84** ο ΧΕΕ:

| Αριθμός Χάρτη                                    | Τίτλος Χάρτη               | Κλίμακα 1: | Έκδοση/ Ν. Έκδοση |
|--|----------------------------|------------|-------------------|
| <b>312/1</b><br><b>INT 3768</b><br><b>WGS 84</b> | ΠΡΟΣΓΕΙΑ ΚΑΙ ΛΙΜΕΝΑΣ ΒΟΛΟΥ | 7,500      | ΑΥΓ. 2023         |

2. Με την Έκδοση/ Ν. Έκδοση καταργείται η προηγούμενη έκδοση του ΧΕΕ:

| Αριθμός Χάρτη                   | Τίτλος Χάρτη               | Κλίμακα 1: | Έκδοση/ Ν. Έκδοση |
|---------------------------------|----------------------------|------------|-------------------|
| <b>312/1</b><br><b>INT 3768</b> | ΠΡΟΣΓΕΙΑ ΚΑΙ ΛΙΜΕΝΑΣ ΒΟΛΟΥ | 7,500      | ΦΕΒ. 2004         |

(Πληροφορία: ΥΥ)


### III

#### Αριθμός Αγγελίας 142/2023

ΜΕΣΟΓΕΙΟΣ ΘΑΛΑΣΣΑ - ΕΛΛΑΣ - Ιόνιο Πέλαγος - Αμβρακικός Κόλπος - Όρμος Αμφιλοχίας - Υδάτινο Πεδίο.

1. Να σημειωθεί:  , μεταξύ των σημείων:

- α. 38° 53' 10,1" Β - 021° 09' 46,8" Α
- β. 38° 53' 10,7" Β - 021° 09' 49,2" Α
- γ. 38° 52' 44,2" Β - 021° 09' 59,1" Α
- δ. 38° 52' 43,7" Β - 021° 09' 56,7" Α
- ε. 38° 53' 10,1" Β - 021° 09' 46,8" Α

2. Να σημειωθεί:  στη θέση:

38° 52' 56,9" Β - 021° 09' 51,7" Α

**ΧΕΕ: 2131** «ΑΜΒΡΑΚΙΚΟΣ ΚΟΛΠΟΣ» (λιμενοδείκτης «ΟΡΜΟΣ ΑΜΦΙΛΟΧΙΑΣ») (1),  
**2131** «ΑΜΒΡΑΚΙΚΟΣ ΚΟΛΠΟΣ» (2) [70/2023].


(Πληροφορία: ΓΕΝ)

#### Αριθμός Αγγελίας 143/2023

ΜΕΣΟΓΕΙΟΣ ΘΑΛΑΣΣΑ - ΕΛΛΑΣ - Σαρωνικός Κόλπος - Πρόσγεια Λιμένα Πειραιά - Λιμένας Πειραιά - Εμπόδια, Βάθος.

1. Να σημειωθεί το σύμβολο:  Εμπ , στη θέση:

37° 56' 23,7'' Β - 023° 37' 21,9'' Α.

2. Να σημειωθεί το σύμβολο:  Εμπ , στη θέση:

37° 56' 11,5'' Β - 023° 37' 21,9'' Α.

3. Να αντικατασταθεί το βάθος: **9<sub>9</sub>**, με το βάθος: **9<sub>7</sub>**, στη θέση:

37° 56' 09'' Β - 023° 37' 23,2'' Α,.


ΧΕΕ: **145** [110/2023]

(Πληροφορία: ΥΥ)

### III

#### Αριθμός Αγγελίας 144/2023

ΜΕΣΟΓΕΙΟΣ ΘΑΛΑΣΣΑ - ΕΛΛΑΣ - Αιγαίο Πέλαγος - Υποβρύχιο Ηλεκτροφόρο Καλώδιο.

Να σημειωθεί το σύμβολο:  , μεταξύ των σημείων:

1. 37° 23' 24,0" B - 023° 40' 28,1" A (**B** πλαίσιο χάρτη)
2. 37° 21' 35,8" B - 023° 40' 55,4" A
3. 37° 16' 31,3" B - 023° 44' 41,6" A
4. 37° 13' 33,5" B - 023° 48' 47,6" A
5. 37° 09' 46,6" B - 023° 52' 18,6" A
6. 36° 52' 30,9" B - 024° 01' 51,8" A
7. 36° 49' 51,9" B - 024° 03' 39,2" A
8. 36° 49' 20,8" B - 024° 04' 35,8" A
9. 36° 49' 03,4" B - 024° 04' 56,7" A
10. 36° 48' 17,8" B - 024° 05' 11,6" A
11. 36° 47' 18,4" B - 024° 05' 17,0" A
12. 36° 39' 33,9" B - 024° 12' 39,6" A
13. 36° 33' 30,1" B - 024° 14' 26,9" A
14. 36° 33' 00,9" B - 024° 14' 33,0" A
15. 36° 32' 26,5" B - 024° 14' 22,1" A
16. 36° 30' 56,4" B - 024° 14' 20,6" A
17. 36° 21' 00,0" B - 024° 16' 00,2" A (**N** πλαίσιο χάρτη)


**ΧΕΕ: 415** [88/2023]


(Πληροφορία: ΑΔΜΗΕ)

#### Αριθμός Αγγελίας 145/2023

ΜΕΣΟΓΕΙΟΣ ΘΑΛΑΣΣΑ - ΕΛΛΑΣ - Νήσος Κρήτη - Κόλπος Κίσσαμου - Φωτοσήμανση Ναυαγίου.

#### Σχετική Προαγγελία 1130/2022

1. Να σημειωθεί το σύμβολο:  Αν. Κτ, στη θέση:  
35° 30' 16,7" B - 023° 41' 25,6" A.

2. Να σημειωθεί: Fl. Y, δεξιά του συμβόλου:  , στη θέση:  
35° 30' 16,7" B - 023° 41' 25,6" A.

**ΧΕΕ: 432** (1) [22/2023] **WGS84** DATUM, **INT 3738** **431** (2) [131/2023] **WGS84** DATUM.

(Πληροφορία: Κ Λ/Χ Χανίων)

### III

#### Αριθμός Αγγελίας 146/2023

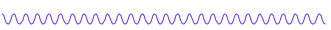
**ΜΕΣΟΓΕΙΟΣ ΘΑΛΑΣΣΑ - ΕΛΛΑΣ - Αιγαίο Πέλαγος - Κυκλάδες - Νήσος Σύρος, Νήσος Τήνος, Νήσος Μύκονος, Νήσος Πάρος, Νήσος Νάξος - Υποβρύχιο Τηλεφωνικό Καλώδιο.**

1. Να σημειωθεί το σύμβολο:  , μεταξύ των σημείων:

1.  $37^{\circ} 27' 09,1''$  B -  $024^{\circ} 57' 20,4''$  A
2.  $37^{\circ} 27' 20,2''$  B -  $024^{\circ} 56' 54,9''$  A (ν. Σύρος)

2. Να σημειωθεί το σύμβολο:  , μεταξύ των σημείων:

1.  $37^{\circ} 32' 10,4''$  B -  $025^{\circ} 09' 02,2''$  A
2.  $37^{\circ} 32' 30,9''$  B -  $025^{\circ} 09' 17,6''$  A (ν. Τήνος)

3. Να σημειωθεί το σύμβολο:  , μεταξύ των σημείων:

1.  $37^{\circ} 31' 33,0''$  B -  $025^{\circ} 13' 17,7''$  A
2.  $37^{\circ} 32' 04,3''$  B -  $025^{\circ} 13' 04,2''$  A (ν. Τήνος)

4. Να σημειωθεί το σύμβολο:  , μεταξύ των σημείων:


1.  $37^{\circ} 28' 36,4''$  B -  $025^{\circ} 18' 22,1''$  A
2.  $37^{\circ} 28' 40,8''$  B -  $025^{\circ} 18' 49,7''$  A (ν. Μύκονος)

5. Να σημειωθεί το σύμβολο:  , μεταξύ των σημείων:

1.  $37^{\circ} 24' 20,5''$  B -  $025^{\circ} 20' 33,8''$  A
2.  $37^{\circ} 24' 39,5''$  B -  $025^{\circ} 20' 55,3''$  A (ν. Μύκονος)

6. Να σημειωθεί το σύμβολο:  , μεταξύ των σημείων:

1.  $37^{\circ} 08' 14,2''$  B -  $025^{\circ} 14' 40,9''$  A
2.  $37^{\circ} 07' 32,3''$  B -  $025^{\circ} 14' 49,6''$  A (ν. Πάρος)

7. Να σημειωθεί το σύμβολο:  , μεταξύ των σημείων:

1.  $37^{\circ} 07' 59,8''$  B -  $025^{\circ} 17' 15,4''$  A
2.  $37^{\circ} 08' 03,0''$  B -  $025^{\circ} 16' 41,7''$  A (ν. Πάρος)

8. Να σημειωθεί το σύμβολο:  , μεταξύ των σημείων:

1.  $37^{\circ} 06' 06,0''$  B -  $025^{\circ} 21' 46,0''$  A
2.  $37^{\circ} 05' 47,2''$  B -  $025^{\circ} 22' 31,3''$  A (ν. Νάξος)

**ΧΕΕ: 42 [93/2023]**

(Πληροφορία: Vodafone)



### III

Αριθμός Αγγελίας 147/2023

ΜΕΣΟΓΕΙΟΣ ΘΑΛΑΣΣΑ - ΕΛΛΑΣ - Αιγαίο Πέλαγος - Νήσος Κρήτη - Υποβρύχιο Ηλεκτροφόρο Καλώδιο.

Να σημειωθεί το σύμβολο: , μεταξύ των σημείων:

1. 35° 55' 38,8" Β - 024° 29' 17,3" Α
2. 35° 51' 55,6" Β - 024° 31' 17,8" Α
3. 35° 44' 57,1" Β - 024° 33' 32,3" Α
4. 35° 38' 42,8" Β - 024° 37' 43,1" Α
5. 35° 35' 51,5" Β - 024° 42' 43,2" Α
6. 35° 34' 37,9" Β - 024° 48' 38,2" Α
7. 35° 31' 53,7" Β - 024° 53' 39,6" Α
8. 35° 29' 53,2" Β - 024° 55' 33,4" Α
9. 35° 24' 19,5" Β - 024° 55' 55,9" Α (ακτή)

ΧΕΕ: 44 INT 3714 [92/2023]

(Πληροφορία: ΑΔΜΗΕ)



## IV

### ΟΔΗΓΙΕΣ ΔΙΟΡΘΩΣΕΩΣ ΦΑΡΟΔΕΙΚΤΗ ΕΛΛΗΝΙΚΩΝ ΑΚΤΩΝ ΕΚΔΟΣΕΩΣ 2021

1. Οι διορθώσεις (αλλαγές, προσθήκες, διαγραφές) του Φαροδείκτη περιέχονται στο μέρος IV των μηνιαίων τευχών των Αγγελιών για τους Ναυτιλλόμενους και δίδονται κατά στήλες ως ακολούθως:

- **Πρώτη στήλη:** Αναγράφεται ο Αριθμός Ελληνικού Φαροδείκτη (ΑΕΦ) που επηρεάζεται από τη διόρθωση. Εφόσον ο αναγραφόμενος ΑΕΦ δεν υπάρχει στο Φαροδείκτη, τότε πρόκειται για νέο και τα στοιχεία του πρέπει να καταχωρηθούν στην ανάλογη μεταξύ των ΑΕΦ σειρά του Φαροδείκτη.
- **Λοιπές στήλες:**
  - ✓ Τα στοιχεία των διορθώσεων δίδονται ανά στήλες. Τα παλαιά στοιχεία διαγράφονται και αναγράφονται αντίστοιχα τα νέα. Στις στήλες που δεν επηρεάζονται σημειώνονται δύο παύλες (- -).
  - ✓ Με **πλάγια γράμματα** σημειώνονται οι φωτοσημαντήρες και η διαγραφή των στηλών.

2. Συνιστάται μικρής εκτάσεως διορθώσεις να καταχωρούνται με το χέρι, ενώ προσθήκες νέων ΑΕΦ ή διορθώσεις μεγάλης έκτασης να αποκόπτονται και να επικολλούνται στο Φαροδείκτη.

3. Οι μηνιαίες διορθώσεις να καταχωρούνται στον «**Πίνακα Διορθώσεων**».

#### Αριθμός Αγγελίας 148/2023

| 1        | 2     | 3  | 4                    | 5                      | 6  | 7 | 8   |
|----------|-------|----|----------------------|------------------------|----|---|---|
| 0010     | --    | -- | --                   | Av Λ 10δ               | -  | - | --  |
| N 3747   |       |    |                      | Fl W 10s<br>1+9=10 δ/s |    |   |   |
| 5794     | --    | -- | --                   | --                     | -  | - | --  |
| N 4446.5 |       |    |                      |                        |    |   |   |
| 5794.1   | --    | -- | --                   | --                     | -  | - | --  |
| N 4446.4 |       |    |                      |                        |    |   |   |
| 5805     | --    | -- | --                   | --                     | 19 | - | --  |
| N 4449.4 |       |    |                      |                        |    |   |   |
| 9620     | ΡΟΔΟΣ |    | 36 26.93<br>28 14.23 | --                     | -  | - | Μεταλλική στήλη επί βάθρου. Ύψος 4,8μ. Σχ. 22.  |
| N 4752   | ΡÓDOS |    |                      |                        |    |   | Metal column on pedestal. Height 4.8m. Fig. 22. |



## V

Αριθμός Αγγελίας 149/2023

ΠΛΟΗΓΟΣ ΤΟΜΟΣ Α΄ (5<sup>η</sup> ΕΚΔΟΣΗ 2015) - ΜΕΣΟΓΕΙΟΣ ΘΑΛΑΣΣΑ - ΕΛΛΑΣ -  
Ιόνιο Πέλαγος - Αμβρακικός Κόλπος - Όρμος Αμφιλοχίας - Υδάτινο Πεδίο.

325

**A 19 Πρόσθεσε:** «Υδάτινο Πεδίο λειτουργεί περί το κέντρο της εισόδου του όρμου Αμφιλοχίας. Το πεδίο αποτελείται από ένα (1) υδάτινο διάδρομο ο οποίος έχει διεύθυνση σχεδόν **ΒΒΔ/ΝΝΑ**.»

(Πληροφορία: ΓΕΝ)

Αριθμός Αγγελίας 150/2023

ΠΛΟΗΓΟΣ ΤΟΜΟΣ Β΄ (Ε΄ ΕΚΔΟΣΗ 2019) - ΜΕΣΟΓΕΙΟΣ ΘΑΛΑΣΣΑ - ΕΛΛΑΣ -  
Νήσος Κρήτη - Κόλπος Κίσσαμου - Φωτοσήμανση Ναυαγίου.

482

**A 39 Πρόσθεσε:** «**Ναυάγιο**, το οποίο επισημαίνεται με αναλάμποντα κίτρινο φανό επί του ιστού του, βρίσκεται σε απόσταση 2,8 ν. μίλια περίπου, **ΝΝΑ** από την άκρα Καβονήσι.»

(Πληροφορία: Κ Λ/Χ Χανίων)

Αριθμός Αγγελίας 151/2023

ΠΛΟΗΓΟΣ ΤΟΜΟΣ Γ΄ (5<sup>η</sup> ΕΚΔΟΣΗ 2016) - ΜΕΣΟΓΕΙΟΣ ΘΑΛΑΣΣΑ - ΕΛΛΑΣ -  
Παγασητικός Κόλπος - Πρόσγεια Λιμένα Βόλου - Προσωρινά Αγκυροβόλια.

224

**A 25 Πρόσθεσε:** «**Προσωρινά Αγκυροβόλια:** Κατόπιν απόφασης της Λιμενικής Αρχής Βόλου, (ΦΕΚ 4118/Β/23 Ιουνίου 2023) και για λόγους ασφάλειας ναυσιπλοΐας, δύνανται να ενεργοποιούνται δύο (2) προσωρινά αγκυροβόλια εντός του Παγασητικού Κόλπου. Οι θαλάσσιες περιοχές των προσωρινών αγκυροβολίων περικλείονται από τις ακόλουθες γεωγραφικές συντεταγμένες, στο γεωδαιτικό σύστημα αναφοράς **WGS-84**.

V

## V

### Προσωρινό Αγκυροβόλιο Λιμένα Βόλου:

- α. 39° 19' 25" Β - 022° 56' 25" Α
- β. 39° 20' 07" Β - 022° 56' 25" Α
- γ. 39° 20' 07" Β - 022° 57' 03" Α
- δ. 39° 19' 25" Β - 022° 57' 03" Α
- ε. 39° 19' 25" Β - 022° 56' 25" Α

### Προσωρινό Αγκυροβόλιο Λιμενικών Εγκαταστάσεων ΑΓΕΤ ΗΡΑΚΛΗΣ - ΕΛΙΝΟΙΑ:

- α. 39° 19' 28" Β - 022° 59' 21" Α
- β. 39° 20' 10" Β - 022° 59' 21" Α
- γ. 39° 20' 10" Β - 023° 00' 00" Α
- δ. 39° 19' 28" Β - 023° 00' 00" Α
- ε. 39° 19' 28" Β - 022° 59' 21" Α

Τα όρια της περιοχής των προσωρινών αγκυροβολίων αποτυπώνονται στον ΧΕΕ: **312/1 INT 3768**. Περισσότερες πληροφορίες παρέχονται από το Κεντρικό Λιμεναρχείο Βόλου.

(Πληροφορία: Κ Λ/Χ Βόλου)

### Αριθμός Αγγελίας 152/2023

**ΠΛΟΗΓΟΣ ΤΟΜΟΣ Δ' (6<sup>η</sup> ΕΚΔΟΣΗ 2015) - ΜΕΣΟΓΕΙΟΣ ΘΑΛΑΣΣΑ - ΕΛΛΑΣ - Θρακικό Πέλαγος - Κόλπος Καβάλας - Λιμένας Καβάλας - Ενημέρωση Ναυτιλιακών Οδηγιών Ελληνικών Ακτών.**

## 30

**A 50 Αντί:** «565», **διάβαζε:** «640»

**A 54 - Δ7 Αντί:** «(λευκό εξαγωνικό ..... αναλάμποντες φωτοσημαντήρες.»  
**διάβαζε:** «(σιδηρόπλεκτος οβελός με εξώστη μεταλλική στήλη και πράσινη οριζόντια λουρίδα, ύψος 9,8 μέτρα (40° 55,83' Β - 24° 24,30' Α **WGS84**.)»

**Δ 9 Αντί:** «5,3 έως 7,5», **διάβαζε:** «6,1 μέχρι 8,9»

**Δ 10 Αντί:** «50», **διάβαζε:** «80»

**Δ 12 Αντί:** «3», **διάβαζε:** «3,4»

**Δ 19 Αντί:** «στα 10» **διάβαζε:** «από 8,4 μέχρι 9,3»

**Δ 37 Αντί:** «381», **διάβαζε:** «360»

**Δ 38 Αντί:** «7,1 μέχρι 8,8», **διάβαζε:** «6,6 μέχρι 7,3»

**Δ 39 Αντί:** «5», **διάβαζε:** «7»

**Δ 48 Αντί:** «του βόρειου άκρου», **διάβαζε:** «πλωτού προβλήτα με μήκος 85 μέτρα που εκκινεί από το βόρειο άκρο»

**Δ 51 - 52 Αντί:** «143 περίπου μέτρα. .... **κεκλιμένο επίπεδο.**», **διάβαζε:** «60 μέτρα περίπου και είναι στραμμένη προς τα **ΝΔ**. Στο βορειοανατολικό μυχό του

V



## V

λιμενίσκου υπάρχουν δυο (2) πλωτές προβλήτες με **ΝΔ** κατεύθυνση και μήκος 90 μέτρα η εξωτερική (δυτική) και 80 μέτρα η ανατολική (εσωτερική).»

### 31

**A 26 Μετά:** «Τα βάθη κυμαίνονται ..... 5 μέτρα.», **διάβαζε:** «Στο πρώτο τμήμα του λιμενοβραχίονα υπάρχουν τρεις (3) πλωτές προβλήτες με **A** κατεύθυνση και μήκος 120 μέτρα περίπου. Τα βάθη μεταξύ των προβλητών κυμαίνονται από 7 μέχρι 9 μέτρα.»

### 32

**Δ 3 - 6 Αντί:** «Τα βάθη μέσα στο ..... τερα από 5 μέτρα.», **διάβαζε:** «Τα βάθη στον άξονα εισόδου του λιμενίσκου κυμαίνονται από 3,3 μέχρι 3,7 μέτρα. Στο εσωτερικό του μειώνονται ομαλά μέχρι κατώτερα του μέτρου στον μυχό του.»

Να διαγραφούν τα κείμενα των αγγελιών **87 & 105/2016**, σελ 30, στίχος Δ 53 & Α 26 αντίστοιχα.

(Πληροφορία: ΥΥ)

V

## VI

Αριθμός Αγγελίας 153/2023

ΜΕΣΟΓΕΙΟΣ ΘΑΛΑΣΣΑ - ΕΛΛΑΣ - Έκδοση, Κατάργηση ΧΕΕ - Ενημέρωση - Ευρετηρίου Ν. Χαρτών & Ν. Εκδόσεων της ΥΥ (16<sup>η</sup> Έκδοση 2019).

Σελ. 19

Η στήλη, «Νέα Έκδοση», του Χάρτη «**312/1 INT 3768**», να συμπληρωθεί ως εξής:

| Αριθμός Χάρτη | INT             | Τίτλος Χάρτη | Κλίμακα 1: | Έκδοση | Νέα Έκδοση |
|---------------|-----------------|--------------|------------|--------|------------|
| <b>312/1</b>  | <b>INT 3768</b> | --           | --         | --     | 2023       |

Page 53

| Chart No.    | INT             | Title of Chart | Scale 1: | Publication | New Edition |
|--------------|-----------------|----------------|----------|-------------|-------------|
| <b>312/1</b> | <b>INT 3768</b> | --             | --       | --          | 2023        |

(Πληροφορία: ΥΥ)



## VII

Προαγγελίες για τους Ναυτιλλόμενους της Περιοχής  
Μεσογείου - Μαύρης Θάλασσας (Περιοχή III) που Ισχύουν  
από 22 Αυγούστου μέχρι και 29 Αυγούστου 2023  
Σχετική Αγγελία αριθμός 13/2023

# TELEMARTES

## SECTION A

NAVAREA III Warnings originated from August 22nd 2023 to August 29th 2023:

0077/23 MEDITERRANEAN SEA

- 1.- BUOY ADRIFT; LOCATED AT 37-20.82N 006-15.39E.
- 2.- CANCEL THIS MSG ON 232359 AUG23.

0078/23 CANAL DE OTRANTO

- 1.- ROV DEPLOYMENT AND UNDERWATER OPERATIONS; FROM THE 28 AGO23 TILL THE 03 SEP23; IN THE AREA BOUNDED BY:  
40-48.67N 18-24.72E  
40-58.27N 18-47.52E  
40-39.45N 18-34.45E  
40-44.04N 18-57.65E  
WIDE BERTH REQUESTED
- 2.- CANCEL THIS MESSAGE ON 032359 UTC SEP23.

0079/23 WESTERN MEDITERRANEAN SEA - TUNISIA NORT

- 1.- C/S CABLE VIGILANCE WILL BE ENGAGED IN SUBMARINE TELLECOM CABLE UNDERWATER OPERATION USING ROV AND TEMPORARILY MOORED CABLE MARKING BUOYS FROM 28 AGO23 TO 10 SEP23.  
DURING THESE CABLE REPAIR OPERATIONS, THE C/S CABLE VIGILANCE WILL BE OPERATING IN A 1NM RADIUS AREA CENTERED BY 37-47.3N 010-04.2E  
ALL VESSELS IN VICINITY ARE REQUIRED TO MAINTAIN A SAFE DISTANCE OF AT LEAST 1 NM FROM THE C/S CABLE VIGILANCE AND/OR ANY TEMPORARILY MOORED CABLE MARKING BUOY
- 2.- CANCEL THIS MESSAGE ON 102359 UTC SEP23

0080/23 CANAL DE OTRANTO

- 1.- CANCEL NAVAREA III 0078-2023 AND THIS PARAGRAPH.

0081/23 CANAL DE OTRANTO

- 1.- ROV DEPLOYMENT AND UNDERWATER OPERATIONS BY JANUS II (MMSI 228351800); FROM THE 28 AGO23 TILL THE 03 SEP23; IN THE AREA BOUNDED BY:  
40-48.67N 18-24.72E  
40-58.27N 18-47.52E  
40-39.45N 18-34.45E  
40-44.04N 18-57.65E  
WIDE BERTH REQUESTED
- 2.- CANCEL THIS MESSAGE ON 032359 UTC SEP23.

## VII

0082/23 AZOV SEA AND BLACK SEA

1.- DRILLING OPERATIONS, BY YAVUZ (IMO9563768. MMSI 271046765) AND SUPPORTED BY ORHAN BEY, HAKAN ILHAN AND MIHRIMAH; FROM 27 AUG23 TO 25 SEP23; IN AREA BOUNDED BY:

42 48.20 N - 031 08.52 E

42 50.20 N - 031 08.47 E

42 50.23 N - 031 11.18 E

42 48.23 N - 031 11.25 E

10 NM WIDE BERTH REQUESTED

2.- CANCEL THIS MESSAGE ON 252359 UTC SEP23.

0083/23 MEDITERRANEAN SEA, BLACK SEA AND AZOV SE  
NAVAREA III WARNINGS IN FORCE ON 29 AUG23 AT 0600 UTC.

2022: 0092, 0122, 0124.

2023: 0023, 0049, 0051, 0063, 0066, 0072, 0075, 0079, 0081, 0082, 0083.

1.- ONLY THOSE LESS THAN 42 DAYS OLD ARE DAILY BROADCASTED ON SAFETYNET AND SAFETYCAST AT 1200 UTC AND 2359 UTC.

2.- ALL NAVAREA III WARNINGS IN FORCE ARE AVAILABLE ON THE WEB-SITE [https://armada.defensa.gob.es/ihm/Aplicaciones/Navareas/Index\\_Navareas\\_xml\\_en.html](https://armada.defensa.gob.es/ihm/Aplicaciones/Navareas/Index_Navareas_xml_en.html)

3.- NEW NAVAREA III WARNINGS ARE ALSO PRINTED IN THE WEEKLY EDITION OF SPANISH NOTICES TO MARINERS (SECTION 5).

4.- CANCEL THIS MESSAGE ON 042359 UTC SEP23.

### SECTION B

Summary of drilling rigs updated to NAVAREA III 0083/23 warning.

Mediterranean Sea S/SE.

|                   |          |           |
|-------------------|----------|-----------|
| MARIDIVE 520      | 31-24,0N | 030-12,3E |
| SNEFERU           | 31-26,2N | 032-58,0E |
| P. Fouad          | 31-30,9N | 032-31,6E |
| SCARABEO 6        | 31-36,0N | 030-00,1E |
| ATWOOD AURORA     | 31-36,3N | 030-04,7E |
| ENSCO DS-6        | 31-36,6N | 029-50,3E |
| Karous            | 31-37,8N | 032-14,1E |
| MARI-B            | 31-44,9N | 034-18,3E |
| JP BUSSEL         | 31-46,1N | 031-20,6E |
| TEMSAH SE-1       | 31-48,4N | 031-18,4E |
| Senefru           | 31-48,9N | 030-56,1E |
| ROSETTA 1         | 31-50,8N | 030-31,2E |
| MAERSK GUARDIN    | 31-50,8N | 030-38,5E |
| OCEAN LEXINGTON   | 31-53,2N | 031-53,4E |
| EI QAHER-2        | 31-54,3N | 031-54,0E |
| Adryatic 4        | 31-55,5N | 032-31,3E |
| MAERSK DISCOVERER | 32-03,3N | 032-18,7E |

## VII

|                     |          |           |
|---------------------|----------|-----------|
| DISCOVERER AMERICAS | 32-15,5N | 028-38,7E |
| ATWOOD BEACOM       | 32-53,8N | 035-01,1E |
| SAIPEM 10000        | 32-59,6N | 032-16,6E |
| PRIDE NORTH AMERICA | 33-00,3N | 033-43,3E |
| STENA DRILL MAX     | 33-13,5N | 034-17,3E |
| IMO 8768854         | 33-20,5N | 034-30,1E |
| DIDON               | 33-47,4N | 011-53,0E |
| HASDRUBAL           | 34-08,9N | 011-36,6E |
| MISKAR              | 34-22,4N | 011-52,0E |
| IMO 9705093         | 35-22,5N | 030-06,0E |
| HALK EL MENZEL      | 35-55,6N | 011-33,7E |

### Adriatic Sea-Ionian Sea.

|               |          |           |
|---------------|----------|-----------|
| Aquila 2      | 40-55,8N | 018-19,6E |
| Bonaccia      | 43-35,5N | 014-21,5E |
| KEY MANHATTAN | 44-07,8N | 013-00,2E |
| ANNALISA      | 44-10,2N | 013-06,8E |
| Steward       | 44-12,8N | 012-46,5E |
| Annabella     | 44-13,7N | 013-04,7E |
| Morena I      | 44-13,8N | 012-28,9E |
| IKA-A         | 44-21,5N | 013-29,3E |
| IDA-B         | 44-26,8N | 013-29,1E |
| Armida 1      | 44-28,5N | 012-26,9E |
| Tea           | 44-30,0N | 013-01,1E |
| IRINA         | 44-31,7N | 013-22,8E |
| IMO 8752283   | 44-38,1N | 013-12,4E |
| Ana           | 44-41,0N | 013-16,1E |
| Ivana B       | 44-41,2N | 013-13,1E |
| VESNA         | 44-41,2N | 013-19,1E |
| Ivana E       | 44-44,7N | 013-14,8E |
| IVANA D       | 44-47,1N | 013-15,8E |
| IZABELA SOUTH | 44-57,5N | 013-09,1E |
| OCEAN KING    | 44-58,5N | 013-08,0E |
| IZABELA NORTH | 44-58,8N | 013-07,8E |

### Azov Sea-Black Sea

|                    |          |           |
|--------------------|----------|-----------|
| IMO 9503768        | 42-49,0N | 003-10,4E |
| GLOBETROTTER 2     | 43-04,1N | 029-28,6E |
| DEEPWATER CHAMPION | 43-52,1N | 030-45,6E |
| SATURN             | 44-04,1N | 029-58,0E |
| ANA                | 44-04,3N | 029-58,2E |
| URANUS             | 44-10,4N | 030-08,2E |
| TAVRIDA            | 45-21,4N | 030-54,2E |
| B-312              | 45-34,2N | 032-47,3E |

## VII

|                 |          |           |
|-----------------|----------|-----------|
| UKRAINE (B-319) | 45-35,4N | 032-42,8E |
| NUMBER 11       | 45-40,5N | 031-41,1E |
| SIVASH          | 45-42,4N | 031-52,6E |
| NUMBER 10       | 45-42,7N | 031-51,5E |
| Geolog-1        | 46-31,8N | 037-01,0E |

ISSN: 2653-9314