



ΑΓΓΕΛΙΕΣ ΓΙΑ ΤΟΥΣ ΝΑΥΤΙΛΛΟΜΕΝΟΥΣ

Μηνιαίο Τεύχος 6

30 Ιουνίου 2023

Αγγελίες με αριθμό από 103 έως και 118

ΠΕΡΙΕΧΟΜΕΝΑ

	Σελίδα
I Ευρετήριο Αγγελιών	3
II Αγγελίες έκδοσης νέων Ναυτικών Χαρτών και Ναυτιλιακών Εκδόσεων	5
III Αγγελίες διόρθωσης Ναυτικών Χαρτών	7
IV Αγγελίες διόρθωσης Φαροδείκτη	13
V Αγγελίες διόρθωσης Πλοηγών	15
VI Αγγελίες διόρθωσης λοιπών Ν. Εκδόσεων	19
VII Προαγγελίες NAVAREA III	21

Επικολλήματα περιέχονται μετά το μέρος VII

Ταχυδρομική Διεύθυνση: ΥΔΡΟΓΡΑΦΙΚΗ ΥΠΗΡΕΣΙΑ,
Διεύθυνση Ασφάλειας Ναυσιπλοΐας
ΤΓΝ 1040, ΑΘΗΝΑ

Τηλ: (+30) 210 655 1772
(+30) 210 655 1806

e - mail: nasf_hnhs@navy.mil.gr

Web: www.hnhs.gr

Αρχιπλοίαρχος Δ. Ευσταθίου ΠΝ
Διοικητής

Οι Ετήσιες (Μόνιμες) αγγελίες, οι μηνιαίες αγγελίες για τους Ναυτιλλόμενους και τα Συμπληρωματικά φυλλάδια των Ναυτιλιακών Οδηγιών συντάσσονται με ευθύνη της Διεύθυνσης Ασφάλειας Ναυσιπλοΐας της ΥΥ. Όλες οι πληροφορίες που παρέχονται στις αγγελίες για τους Ναυτιλλόμενους αφορούν στους Ν. Χάρτες & στις Ν. Εκδόσεις και πρέπει να καταχωρούνται σε αυτές για να παραμένουν ενημερωμένες. Οι γεωγραφικές συντεταγμένες αναφέρονται στο γεωδαιτικό σύστημα αναφοράς του χάρτη που καλύπτει την περιοχή και έχει τη μεγαλύτερη κλίμακα.

Τα όρια των τομέων των φανών, η ευθυγράμμιση των ιθυτήριων φανών και των φανών σε ευθυγράμμιση, η προτεινόμενη πορεία και ο τομέας των φανών κατεύθυνσης, δίνονται όπως τα βλέπει ο παρατηρητής από τη θάλασσα.

Όλες οι διοπτεύσεις αναφέρονται στον αληθή βορρά και μετρώνται κατά τη φορά των δεικτών του ρολογιού από 000° μέχρι 359°.

Οι ναυτιλλόμενοι παρακαλούνται να ενημερώνουν την Υδρογραφική Υπηρεσία ΠΝ, αμέσως μόλις εντοπίσουν κάποιο ναυτιλιακό κίνδυνο ή διαπιστώσουν διαφορές μεταξύ των στοιχείων που παρέχονται στους Ν. Χάρτες & Ν. Εκδόσεις και της πραγματικής κατάστασης, στην ταχυδρομική διεύθυνση, τηλέφωνα, και διεύθυνση ηλεκτρονικού ταχυδρομείου που αναγράφονται στο εξώφυλλο του τεύχους μηνιαίων αγγελιών ή στην πλησιέστερη Λιμενική Αρχή.

Για σβέσεις ή προβλήματα λειτουργίας των πυρσών (Φάρων, Φανών και Φωτοσημαντήρων) να ενημερώνεται αμέσως:

➤ **Η Υπηρεσία Φάρων ΠΝ,**

Στην Ταχυδρομική Διεύθυνση:

Υπηρεσία Φάρων, Τ.Κ 185 10, ΠΕΙΡΑΙΑΣ

Στα τηλέφωνα:

(+30) 210 458 1508

Στη διεύθυνση ηλεκτρονικού ταχυδρομείου:

yf_epix@navy.mil.gr

➤ **Ή η πλησιέστερη Λιμενική Αρχή,** με ταυτόχρονη κοινοποίηση στην ΥΥ ΠΝ.

Οι αγγελίες, τα μηνύματα NAVTEX, οι προαγγελίες για τους ναυτιλλόμενους και το δελτίο καιρού (METEO), είναι διαθέσιμα και στο δικτυακό τόπο της ΥΥ: www.hnhs.gr

Οι Ναυτιλλόμενοι μπορούν να προμηθεύονται το τεύχος των Ετήσιων (Μονίμων) αγγελιών καθώς και τα Μηνιαία τεύχη αγγελιών, δωρεάν από τα γραφεία πώλησης Ν. Χαρτών & Ν. Εκδόσεων της Υδρογραφικής Υπηρεσίας.

I

ΕΥΡΕΤΗΡΙΟ ΑΓΓΕΛΙΩΝ ΤΕΥΧΟΥΣ
&
Ν. ΧΑΡΤΕΣ - Ν. ΕΚΔΟΣΕΙΣ ΠΟΥ ΕΠΗΡΕΑΖΟΝΤΑΙ

ΑΡΙΘΜΟΣ ΑΓΓΕΛΙΑΣ	ΣΕΛΙΔΑ	Ν. ΧΑΡΤΕΣ - Ν. ΕΚΔΟΣΕΙΣ
103	5	ΧΕΕ: 334/1 WGS84
104	5	ΧΒΝ: 1213 INT 3350 , 2205, 2212, 2243
105	7	ΧΕΕ: 423/2
106	7	ΧΕΕ: 34
107	8	ΧΕΕ: 421/2 WGS84
108	8	ΧΕΕ: 421/3
109	9	ΧΕΕ: 423/1
110	9	ΧΕΕ: 145, 412/2
111	10	ΧΕΕ: 312/1 INT 3768
112	10	ΧΕΕ: 312/2, 312 INT 3720
113	11	ΧΕΕ: 4512, 4513
114	13	ΦΑΡΟΔΕΙΚΤΗΣ
115	15	ΠΛΟΗΓΟΣ ΤΟΜΟΣ Α΄
116	15	ΠΛΟΗΓΟΣ ΤΟΜΟΣ Γ΄
117	17	ΠΛΟΗΓΟΣ ΤΟΜΟΣ Γ΄
118	19	ΕΥΡΕΤΗΡΙΟ Ν. ΧΑΡΤΩΝ & Ν. ΕΚΔΟΣΕΩΝ

I
ΕΥΡΕΤΗΡΙΟ Ν. ΧΑΡΤΩΝ ΚΑΙ Ν. ΕΚΔΟΣΕΩΝ ΤΕΥΧΟΥΣ
&
ΑΓΓΕΛΙΕΣ ΠΟΥ ΤΟ ΕΠΗΡΕΑΖΟΥΝ

Ν. ΧΑΡΤΕΣ - Ν. ΕΚΔΟΣΕΙΣ	ΑΓΓΕΛΙΕΣ
ΧΕΕ: 34	106
ΧΕΕ: 145	110
ΧΕΕ: 312 INT 3720	112
ΧΕΕ: 312/1 INT 3768	111
ΧΕΕ: 312/2	112
ΧΕΕ: 334/1 WGS84	103
ΧΕΕ: 412/2	110
ΧΕΕ: 421/2 WGS84	107
ΧΕΕ: 421/3	108
ΧΕΕ: 423/1	109
ΧΕΕ: 423/2	105
ΧΕΕ: 4512	113
ΧΕΕ: 4513	113
ΧΒΝ: 1213 INT 3350, 2205, 2212, 2243	104
ΦΑΡΟΔΕΙΚΤΗΣ	114
ΠΛΟΗΓΟΣ ΤΟΜΟΣ Α΄	115
ΠΛΟΗΓΟΣ ΤΟΜΟΣ Γ΄	116
ΠΛΟΗΓΟΣ ΤΟΜΟΣ Γ΄	117
ΕΥΡΕΤΗΡΙΟ Ν. ΧΑΡΤΩΝ & Ν. ΕΚΔΟΣΕΩΝ	118

II

Αριθμός Αγγελίας 103/2023

ΜΕΣΟΓΕΙΟΣ ΘΑΛΑΣΣΑ - ΕΛΛΑΣ - Έκδοση/ Νέα Έκδοση - Κατάργηση ΧΕΕ.

1. Εκδόθηκε και κυκλοφόρησε ως Νέα Έκδοση ο ΧΕΕ:

Αριθμός Χάρτη	Τίτλος Χάρτη	Κλίμακα 1:	Έκδοση/ Ν. Έκδοση
334/1 WGS 84	ΛΙΜΕΝΑΣ ΧΙΟΥ	5,000	ΙΟΥΝ. 2023

2. Με την Έκδοση/ Ν. Έκδοση καταργείται η προηγούμενη έκδοση του ΧΕΕ:

Αριθμός Χάρτη	Τίτλος Χάρτη	Κλίμακα 1:	Έκδοση/ Ν. Έκδοση
334/1 WGS 84	ΛΙΜΕΝΑΣ ΧΙΟΥ	5,000	ΑΥΓ. 2010

(Πληροφορία: ΥΥ)

Αριθμός Αγγελίας 104/2023

ΜΕΣΟΓΕΙΟΣ ΘΑΛΑΣΣΑ - Νέα Έκδοση - Κατάργηση ΧΒΝ.

1. Από το Βρετανικό Ναυαρχείο εκδόθηκαν ως «Νέα Έκδοση» ο παρακάτω ΧΒΝ:

<u>Αριθμός Χάρτη</u>	<u>Τίτλος Χάρτη</u>	<u>Κλίμακα 1:</u>	<u>Έκδοση/ Ν. Έκδοση</u>
1213 INT 3350	Mediterranean Sea, Bonifacio Strait. Golfo di Arzachena.	50,000 50,000	ΑΠΡ. 2023
2205	Black Sea – Ukraine, Approaches to Odesa and Pivdennyi Port.	50,000	ΑΠΡ. 2023
2212	Black Sea – Ukraine, Dnistrovs'ky Lyman to Dniprov's'ky Lyman.	100,000	ΑΠΡ. 2023
2243	Black Sea – Ukraine, Odesa, Chornomors'k and Approaches. A Odesa.	10,000	ΑΠΡ. 2023

II

B Chornomors'k.	15,000
C Approaches to Chornomors'k.	50,000

2. Με την Έκδοση/ Ν. Έκδοση του χάρτη παραγράφου 1 καταργείται η παρακάτω Έκδοση/ Ν. Έκδοση του ΧΒΝ:

<u>Αριθμός Χάρτη</u>	<u>Τίτλος Χάρτη</u>	<u>Έκδοση/ Ν. Έκδοση</u>
1213 INT 3350	Mediterranean Sea, Bonifacio Strait.	MAP. 2019
2205	Black Sea – Ukraine, Approaches to Odesa and Pivdennyi Port.	IAN. 2020
2212	Black Sea – Ukraine, Dnistrovs'ky Lyman to Dnirovs'ky Lyman.	IAN. 2020
2243	Black Sea – Ukraine, Odesa, Chornomors'k and Approaches.	ΑΠΡ. 2022

(Πληροφορία: Τεύχη Αγγλικών Αγγελιών: 16/2023)

III

Αριθμός Αγγελίας 105/2023

ΜΕΣΟΓΕΙΟΣ ΘΑΛΑΣΣΑ - ΕΛΛΑΣ - Αιγαίο Πέλαγος - Κυκλάδες - Στενό Πάρου, Αντίπαρου - Υποβρύχιο Ηλεκτροφόρο Καλώδιο.

Να σημειωθεί το σύμβολο:  , μεταξύ των σημείων:

1. 37° 01' 54,1" B - 025° 05' 52,7" A (ακτή)
2. 37° 01' 58,1" B - 025° 04' 52,4" A
3. 37° 02' 00,6" B - 025° 04' 47,4" A (ακτή)

ΧΕΕ: 423/2 «ΣΤΕΝΟ ΑΝΤΙΠΑΡΟΥ - ΟΡΜΟΣ ΠΑΡΟΙΚΙΑΣ» [137/2020]

(Πληροφορία: ΔΕΔΔΗΕ)

Αριθμός Αγγελίας 106/2023

ΜΕΣΟΓΕΙΟΣ ΘΑΛΑΣΣΑ - ΕΛΛΑΣ - Αιγαίο Πέλαγος - Νήσος Πάρος - Όρμος Νάουσας - Υποβρύχιο Τηλεφωνικό Καλώδιο.

1. Να σημειωθεί το σύμβολο:  , μεταξύ των σημείων:

1. 37° 08' 14,2" B - 025° 14' 40,9" A
2. 37° 08' 05,2" B - 025° 14' 39,3" A
3. 37° 07' 47,0" B - 025° 14' 41,7" A
4. 37° 07' 32,3" B - 025° 14' 49,6" A (ακτή)

2. Να διαγραφεί το σύμβολο:  , μεταξύ των σημείων:

1. 37° 07' 54,6" B - 025° 17' 43,4" A
2. 37° 07' 53,2" B - 025° 17' 36,6" A
3. 37° 07' 53,5" B - 025° 17' 31,7" A
4. 37° 07' 53,7" B - 025° 17' 28,9" A
5. 37° 07' 55,2" B - 025° 17' 19,9" A
6. 37° 07' 59,8" B - 025° 17' 15,4" A

3. Να σημειωθεί το σύμβολο:  , μεταξύ των σημείων:

1. 37° 07' 54,6" B - 025° 17' 43,4" A
2. 37° 07' 53,7" B - 025° 17' 39,0" A
3. 37° 07' 56,6" B - 025° 17' 30,5" A
4. 37° 08' 02,5" B - 025° 16' 47,6" A

III

5. 37° 08' 03,0" Β - 025° 16' 41,7" Α (ακτή)

ΧΕΕ: 34 «ΟΡΜΟΙ ΚΑΙ ΛΙΜΕΝΕΣ ΝΗΣΩΝ ΠΑΡΟΥ - ΣΧΟΙΝΟΥΣΣΑΣ - ΗΡΑΚΛΕΙΑΣ ΚΑΙ ΚΟΥΦΟΝΗΣΟΥ» (λιμενοδείκτης «ΟΡΜΟΣ ΝΑΟΥΣΗΣ») [24/2023]

(Πληροφορία: Vodafone)

Αριθμός Αγγελίας 107/2023

ΜΕΣΟΓΕΙΟΣ ΘΑΛΑΣΣΑ - ΕΛΛΑΣ - Αιγαίο Πέλαγος - Νήσος Σύρος - Πρόσγεια Λιμένα Σύρου - Υποβρύχιο Τηλεφωνικό Καλώδιο.

Να σημειωθεί το σύμβολο: , μεταξύ των σημείων:

1. 37° 27' 05,5" Β - 024° 57' 18,3" Α
2. 37° 27' 07,0" Β - 024° 57' 12,7" Α
3. 37° 27' 14,0" Β - 024° 57' 03,6" Α
4. 37° 27' 15,6" Β - 024° 57' 00,3" Α
5. 37° 27' 16,6" Β - 024° 56' 52,8" Α

ΧΕΕ: 421/2 «ΠΡΟΣΓΕΙΑ ΚΑΙ ΛΙΜΕΝΑΣ ΣΥΡΟΥ» [26/2023], **WGS84** DATUM

(Πληροφορία: Vodafone)

Αριθμός Αγγελίας 108/2023

ΜΕΣΟΓΕΙΟΣ ΘΑΛΑΣΣΑ - ΕΛΛΑΣ - Αιγαίο Πέλαγος - Νήσος Τήνος - Πρόσγεια Λιμένα Τήνου - Υποβρύχιο Τηλεφωνικό Καλώδιο.

Να σημειωθεί το σύμβολο: , μεταξύ των σημείων:

1. 37° 32' 10,4" Β - 025° 09' 02,2" Α
2. 37° 32' 30,9" Β - 025° 09' 17,6" Α (ακτή)

ΧΕΕ: 421/3 «ΣΤΕΝΟ ΑΝΔΡΟΥ - ΤΗΝΟΥ ΚΑΙ ΠΡΟΣΓΕΙΑ ΛΙΜΕΝΟΣ ΤΗΝΟΥ» (λιμενοδείκτης ) «ΠΡΟΣΓΕΙΑ ΚΑΙ ΛΙΜΕΝΑΣ ΤΗΝΟΥ» [27/2023]

(Πληροφορία: Vodafone)

III

Αριθμός Αγγελίας 109/2023

ΜΕΣΟΓΕΙΟΣ ΘΑΛΑΣΣΑ - ΕΛΛΑΣ - Αιγαίο Πέλαγος - Νήσος Νάξος - Πρόσγεια Λιμένα Νάξου - Υποβρύχιο Τηλεφωνικό Καλώδιο.

Να σημειωθεί το σύμβολο: , μεταξύ των σημείων:


1. $37^{\circ} 06' 06,0''$ B - $025^{\circ} 21' 46,0''$ A
2. $37^{\circ} 05' 47,2''$ B - $025^{\circ} 22' 31,3''$ A (ακτή)

ΧΕΕ: 423/1 «ΟΡΜΟΣ ΚΑΙ ΛΙΜΕΝΑΣ ΝΑΞΟΥ» [39/2023]


(Πληροφορία: Vodafone)

Αριθμός Αγγελίας 110/2023


ΜΕΣΟΓΕΙΟΣ ΘΑΛΑΣΣΑ - ΕΛΛΑΣ - Σαρωνικός Κόλπος - Πρόσγεια Λιμένα Πειραιά - Όρμος Κερατσίνι - Μετατόπιση Ναυαγίων.

1. Να διαγραφεί:  ΘΠ, που σημειώνεται στις θέσεις:

- α. $37^{\circ} 57' 02''$ B - $023^{\circ} 36' 00''$ A.
- β. $37^{\circ} 57' 01''$ B - $023^{\circ} 36' 11''$ A.

2. Να σημειωθεί:  19, Νγον, στη θέση:

$37^{\circ} 57' 02''$ B - $023^{\circ} 35' 57,7''$ A.

3. Να σημειωθεί:  15, Νγον, στη θέση:

$37^{\circ} 57' 03,7''$ B - $023^{\circ} 36' 14,2''$ A.

4. Να αντικατασταθεί:  18 Νγον, με το σύμβολο:  22, Νγον,

στη θέση: $37^{\circ} 56' 54''$ B - $023^{\circ} 36' 21''$ A.

5. Να σημειωθεί:  32 Εμπ, στη θέση: $37^{\circ} 57' 05''$ B - $023^{\circ} 36' 11,9''$ A.

6. Να σημειωθεί βάθος: 29, και να περικλεισθεί από την ισοβαθή των 30 μέτρων, στη θέση: $37^{\circ} 57' 05,1''$ B - $023^{\circ} 36' 19,4''$ A.

ΧΕΕ: 145 [18/2022], 412/2 [151/2022]

(Πληροφορία: ΥΥ)

III

Αριθμός Αγγελίας 111/2023

ΜΕΣΟΓΕΙΟΣ ΘΑΛΑΣΣΑ - ΕΛΛΑΣ - Παγασητικός Κόλπος - Λιμένας Βόλου - Ιστορικό Ναυάγιο - Ενημέρωση ΧΕΕ.

1. Να διαγραφεί το σύμβολο: **4₅** *Historic Wk*, στη θέση:
(see Note)

39° 21' 21" B - 022° 56' 09" A.

2. Να αντικατασταθεί η ένδειξη: *Foul 10₂*, στη θέση: 39° 21' 06" B - 022° 56' 42" A,

με την ένδειξη: **10₁** *Historic Wk*,
(see Note)

3. Να σημειωθεί: **15₇** Wk, στη θέση: 39° 20' 46,5" B - 022° 56' 58,2" A.

ΧΕΕ: 312/1 INT 3768 [96/2023]

(Πληροφορία: ΥΥ)

Αριθμός Αγγελίας 112/2023

ΜΕΣΟΓΕΙΟΣ ΘΑΛΑΣΣΑ - ΕΛΛΑΣ - Αιγαίο Πέλαγος - Δίαυλος Τρίκερι - Όρμος Πλατανιάς - Λιμένας Πλατανιάς - Λιμενικά Έργα.

Σχετικές Προαγγελίες 467, 503/2023

1. Να διαγραφεί: ★ Αν.Πρ.3δ9μ3Μ, στη θέση:
39° 08' 24" B - 023° 16' 31,5" A.

2. Να διαγραφεί: ★ ΑνΠρ3δ, στη θέση: 39° 08' 24" B - 023° 16' 31,5" A.

3. Να σημειωθεί το σύμβολο: - - - - - , μεταξύ των σημείων:

α. 39° 08' 26,7" B - 023° 16' 36,1" A

β. 39° 08' 19,7" B - 023° 16' 31,1" A

γ. 39° 08' 28,0" B - 023° 16' 15,1" A

4. Να σημειωθεί: ⚓ ΑνΠρ3δ (προσρ), στη θέση:
39° 08' 24,2" B - 023° 16' 27,8" A.

5. Να διαγραφούν τα βάθη και οι ισοβαθείς εντός περιοχής παραγράφου 2.

III

6. Να σημειωθεί η ένδειξη: «Εκτελούνται έργα (2023)», στη θέση με κέντρο το σημείο: 39° 08' 27" Β - 023° 16' 24" Α.

ΧΕΕ: 312/2 «ΟΡΜΟΙ ΚΑΙ ΛΙΜΕΝΕΣ ΠΑΓΑΣΗΤΙΚΟΥ ΚΟΛΠΟΥ» (λιμενοδείκτης Γ₅ «ΟΡΜΟΣ ΠΛΑΤΑΝΙΑΣ») (1, 3, 4, 5, 6), **312/2** «ΟΡΜΟΙ ΚΑΙ ΛΙΜΕΝΕΣ ΠΑΓΑΣΗΤΙΚΟΥ ΚΟΛΠΟΥ» (2), (6) [183/2020], **312 INT 3720** (6) [97/2022]

(Πληροφορία: Κ. Λ. Βόλου)

Αριθμός Αγγελίας 113/2023

ΜΕΣΟΓΕΙΟΣ ΘΑΛΑΣΣΑ - ΕΛΛΑΣ - Αιγαίο Πέλαγος - Δωδεκάνησα - Νήσος Γυαλί - Βραχονησίδα Άγιος Αντώνιος - Αλλαγή Εστιακού Ύψους Φανού.

Να διορθωθεί από: «14μ», σε: «12μ» το εστιακό ύψος του φανού στη θέση: 36° 39' 46,3" Β - 027° 08' 17,3" Α, (επί της βραχονησίδας Άγ. Αντώνιος).

ΧΕΕ: 4512 [43/2023], **4513** [41/2023]

(Πληροφορία: Υ. Φάρων)

IV

ΟΔΗΓΙΕΣ ΔΙΟΡΘΩΣΕΩΣ ΦΑΡΟΔΕΙΚΤΗ ΕΛΛΗΝΙΚΩΝ ΑΚΤΩΝ ΕΚΔΟΣΕΩΣ 2021

1. Οι διορθώσεις (αλλαγές, προσθήκες, διαγραφές) του Φαροδείκτη περιέχονται στο μέρος IV των μηνιαίων τευχών των Αγγελιών για τους Ναυτιλλόμενους και δίδονται κατά στήλες ως ακολούθως:

- **Πρώτη στήλη:** Αναγράφεται ο Αριθμός Ελληνικού Φαροδείκτη (ΑΕΦ) που επηρεάζεται από τη διόρθωση. Εφόσον ο αναγραφόμενος ΑΕΦ δεν υπάρχει στο Φαροδείκτη, τότε πρόκειται για νέο και τα στοιχεία του πρέπει να καταχωρηθούν στην ανάλογη μεταξύ των ΑΕΦ σειρά του Φαροδείκτη.
- **Λοιπές στήλες:**
 - ✓ Τα στοιχεία των διορθώσεων δίδονται ανά στήλες. Τα παλαιά στοιχεία διαγράφονται και αναγράφονται αντίστοιχα τα νέα. Στις στήλες που δεν επηρεάζονται σημειώνονται δύο παύλες (- -).
 - ✓ Με **πλάγια γράμματα** σημειώνονται οι φωτοσημαντήρες και η διαγραφή των στηλών.

2. Συνιστάται μικρής εκτάσεως διορθώσεις να καταχωρούνται με το χέρι, ενώ προσθήκες νέων ΑΕΦ ή διορθώσεις μεγάλης έκτασης να αποκόπτονται και να επικολλούνται στο Φαροδείκτη.

3. Οι μηνιαίες διορθώσεις να καταχωρούνται στον «**Πίνακα Διορθώσεων**».

Αριθμός Αγγελίας 114/2023

1	2	3	4	5	6	7	8
4827	ΔΡΑΠΕΤΣΩΝΑ ΑΚΡΑ ΚΕΟΣ	Κεφαλή λιμενοβραχίονα Ε.ΥΔ.Α.Π	37 56,85 23 36,37	Στ Πρ	3	6	Μεταλλική στήλη. Ύψος 4,5μ. Σχ.22
N	DRAPETSÓNA ÁKRA KÉOS	E.YD.A.P Mole. Head		F G			Metal column. Height 4.5m. Fig. 22
7375	--	--	38 32.62 26 06.65	--	--	--	Διάγραψε
N 4640.5							Delete
9340	--	--	--	--	12	--	Μεταλλική στήλη. Ύψος 3,1μ. Σχ.22
N 4716							Metal column. Height 3.1m. Fig. 22

V

Αριθμός Αγγελίας 115/2023

ΠΛΟΗΓΟΣ ΤΟΜΟΣ Α΄ (5^η ΕΚΔΟΣΗ 2015) - ΜΕΣΟΓΕΙΟΣ ΘΑΛΑΣΣΑ - ΕΛΛΑΣ -
Ιόνιο Πέλαγος - Νήσος Λευκάδα - Βλυχό - Βάθη.

288

A 47 Αντί: «3,2 μέτρα,», **διάβαζε:** «2,5 μέτρα,»

A 55 Αντί: «1,5 μέτρου.», **διάβαζε:** «κατώτερα του μέτρου.»

289

A 42 Αντί: «των 2 μέτρα.», **διάβαζε:** «του μέτρου.»

Δ 30 Αντί: «ΝΑ», **διάβαζε:** «σχεδόν Ν»

291

A 24 Μετά: «Ο λιμενίσκος Περιγιάλι», **διάβαζε:** «(38° 43' 10,7" Β - 20° 43' 27,7" Α WGS84)»

A 28 Μετά: «ΝΑ.», **διάβαζε:** «, με βάθη από 1,2 μέτρα στη ρίζα του μέχρι 4 μέτρα στην κεφαλή του.»

A 30 Μετά: «ΝΑ.», **διάβαζε:** «, με βάθη από 1 μέτρα στη ρίζα του μέχρι 4 μέτρα στην κεφαλή του.»

(Πληροφορία: ΥΥ)

Αριθμός Αγγελίας 116/2023

ΠΛΟΗΓΟΣ ΤΟΜΟΣ Γ΄ (5^η ΕΚΔΟΣΗ 2016) - ΜΕΣΟΓΕΙΟΣ ΘΑΛΑΣΣΑ - ΕΛΛΑΣ -
Παγασητικός Κόλπος - Λιμένας Βόλου - Ιστορικό Ναυάγιο - Διαγραφή
Ναυαγίου.

221

A 11 Αντί: «Βυθός ακάθαρτος με υπολείμματα ναυαγίου βρίσκονται», **διάβαζε:**
«Ιστορικό ναυάγιο βρίσκεται»

A 16 Αντί: «10,2 μέτρα.», **διάβαζε:** «10,1 μέτρα.»

222

A 45 - 47 Διάγραψε: «Υπολείμματα ναυαγίου με το ΝΔ όριο του προβλήτα.»

(Πληροφορία: ΥΥ)

V

V

Αριθμός Αγγελίας 117/2023

ΠΛΟΗΓΟΣ ΤΟΜΟΣ Γ΄ (5^η ΕΚΔΟΣΗ 2016) - ΜΕΣΟΓΕΙΟΣ ΘΑΛΑΣΣΑ - ΕΛΛΑΣ - Αιγαίο Πέλαγος - Δίαυλος Τρίκερι - Όρμος Πλατανιάς - Λιμένας Πλατανιάς - Λιμενικά Έργα.

238

A 33 Πρόσθεσε: «Προσοχή Απαιτείται λόγω εκτέλεσης λιμενικών έργων (2023), επέκτασης του λιμένα Πλατανιάς. Το πέρας των εκτελούμενων έργων επισημαίνεται από πράσινο φωτοσημαντήρα ο οποίος θα μετακινείται σύμφωνα με την εξέλιξή τους. Τα όρια της περιοχής των εκτελούμενων έργων αποτυπώνονται στον ΧΕΕ 312/1. Περισσότερες πληροφορίες παρέχονται από τον Λιμενικό Τμήμα Αγίας Κυριακής Τρικεριού.

(Πληροφορία: Κ. Λ. Βόλου)

V

VI

Αριθμός Αγγελίας 118/2023

ΜΕΣΟΓΕΙΟΣ ΘΑΛΑΣΣΑ - ΕΛΛΑΣ - Έκδοση, Κατάργηση ΧΕΕ - Ενημέρωση - Ευρετηρίου Ν. Χαρτών & Ν. Εκδόσεων της ΥΥ (16^η Έκδοση 2019).

Σελ. 20

Η στήλη, «Νέα Έκδοση», του Χάρτη «**334/1**», να συμπληρωθεί ως εξής:

Αριθμός Χάρτη	INT	Τίτλος Χάρτη	Κλίμακα 1:	Έκδοση	Νέα Έκδοση
334/1	-	-- --	--	--	2023

Page 54

Chart No.	INT	Title of Chart	Scale 1:	Publication	New Edition
334/1	-	-- --	--	--	2023

(Πληροφορία: ΥΥ)

VII

Προαγγελίες για τους Ναυτιλλόμενους της Περιοχής
Μεσογείου - Μαύρης Θάλασσας (Περιοχή III) που Ισχύουν
από 20 Ιουνίου μέχρι και 26 Ιουνίου 2023
Σχετική Αγγελία αριθμός 13/2023

TELEMARTES

SECTION A

NAVAREA III Warnings originated from June 20th 2023 to June 26th 2023:

0055/23 MEDITERRANEAN AND BLACK SEAS

NAVAREA III WARNINGS IN FORCE ON 27 JUN23 AT 0600 UTC.

2022: 0092, 0122, 0124. 2023: 0023, 0049, 0051, 0055.

1.- ONLY THOSE LESS THAN 42 DAYS OLD ARE DAILY BROADCASTED ON SAFETYNET AND SAFETYCAST AT 1200 UTC AND 2359 UTC.

2.- ALL NAVAREA III WARNINGS IN FORCE ARE AVAILABLE ON THE WEB-SITE https://armada.defensa.gob.es/ihm/Aplicaciones/Navareas/Index_Navareas_xml_en.html

3.- NEW NAVAREA III WARNINGS ARE ALSO PRINTED IN THE WEEKLY EDITION OF SPANISH NOTICES TO MARINERS (SECTION 5).

4.- CANCEL THIS MESSAGE ON 032359 UTC JUL 23

SECTION B

Summary of drilling rigs updated to NAVAREA III 0055/23 warning.

Mediterranean Sea S/SE.

MARIDIVE 520	31-24,0N	030-12,3E
SNEFERU	31-26,2N	032-58,0E
P. Fouad	31-30,9N	032-31,6E
SCARABEO 6	31-36,0N	030-00,1E
ATWOOD AURORA	31-36,3N	030-04,7E
ENSCO DS-6	31-36,6N	029-50,3E
Karous	31-37,8N	032-14,1E
MARI-B	31-44,9N	034-18,3E
JP BUSSEL	31-46,1N	031-20,6E
TEMSAH SE-1	31-48,4N	031-18,4E
Senefru	31-48,9N	030-56,1E
ROSETTA 1	31-50,8N	030-31,2E
MAERSK GUARDIN	31-50,8N	030-38,5E
OCEAN LEXINGTON	31-53,2N	031-53,4E
EI QAHER-2	31-54,3N	031-54,0E
Adryatic 4	31-55,5N	032-31,3E
MAERSK DISCOVERER	32-03,3N	032-18,7E
DISCOVERER AMERICAS	32-15,5N	028-38,7E
ATWOOD BEACOM	32-53,8N	035-01,1E

VII

SAIPEM 10000	32-59,6N	032-16,6E
PRIDE NORTH AMERICA	33-00,3N	033-43,3E
D/S STENA FORTH	33-12,5N	033-19,6E
STENA DRILL MAX	33-13,5N	034-17,3E
DIDON	33-47,4N	011-53,0E
HASDRUBAL	34-08,9N	011-36,6E
MISKAR	34-22,4N	011-52,0E
HALK EL MENZEL	35-55,6N	011-33,7E

Adriatic Sea-Ionian Sea.

Aquila 2	40-55,8N	018-19,6E
Bonaccia	43-35,5N	014-21,5E
KEY MANHATTAN	44-07,8N	013-00,2E
ANNALISA	44-10,2N	013-06,8E
Steward	44-12,8N	012-46,5E
Annabella	44-13,7N	013-04,7E
Morena I	44-13,8N	012-28,9E
IKA-A	44-21,5N	013-29,3E
IDA-B	44-26,8N	013-29,1E
Armida 1	44-28,5N	012-26,9E
Tea	44-30,0N	013-01,1E
IRINA	44-31,7N	013-22,8E
IMO 8752283	44-38,1N	013-12,4E
Ana	44-41,0N	013-16,1E
Ivana B	44-41,2N	013-13,1E
VESNA	44-41,2N	013-19,1E
Ivana E	44-44,7N	013-14,8E
IVANA D	44-47,1N	013-15,8E
IZABELA SOUTH	44-57,5N	013-09,1E
OCEAN KING	44-58,5N	013-08,0E
IZABELA NORTH	44-58,8N	013-07,8E

Azov Sea-Black Sea

GLOBETROTTER 2	43-04,1N	029-28,6E
DEEPWATER CHAMPION	43-52,1N	030-45,6E
SATURN	44-04,1N	029-58,0E
ANA	44-04,3N	029-58,2E
URANUS	44-10,4N	030-08,2E
TAVRIDA	45-21,4N	030-54,2E
B-312	45-34,2N	032-47,3E
UKRAINE (B-319)	45-35,4N	032-42,8E
NUMBER 11	45-40,5N	031-41,1E
SIVASH	45-42,4N	031-52,6E
NUMBER 10	45-42,7N	031-51,5E
Geolog-1	46-31,8N	037-01,0E

ISSN: 2653-9314