



ΑΓΓΕΛΙΕΣ ΓΙΑ ΤΟΥΣ ΝΑΥΤΙΛΛΟΜΕΝΟΥΣ

Μηνιαίο Τεύχος 3

31 Μαρτίου 2023

Αγγελίες με αριθμό από 53 έως και 68

ΠΕΡΙΕΧΟΜΕΝΑ

	Σελίδα
I Ευρετήριο Αγγελιών	3
II Αγγελίες έκδοσης νέων Ναυτικών Χαρτών και Ναυτιλιακών Εκδόσεων	5
III Αγγελίες διόρθωσης Ναυτικών Χαρτών	6
IV Αγγελίες διόρθωσης Φαροδείκτη	15
V Αγγελίες διόρθωσης Πλοηγών	17
VI Αγγελίες διόρθωσης λοιπών Ν. Εκδόσεων	19
VII Προαγγελίες NAVAREA III	21

Επικολλήματα περιέχονται μετά το μέρος VII

Ταχυδρομική Διεύθυνση: ΥΔΡΟΓΡΑΦΙΚΗ ΥΠΗΡΕΣΙΑ,
Διεύθυνση Ασφάλειας Ναυσιπλοΐας
ΤΓΝ 1040, ΑΘΗΝΑ

Τηλ: (+30) 210 655 1772
(+30) 210 655 1806

e - mail: nasf_hnhs@navy.mil.gr

Web: www.hnhs.gr

Αρχιπλοίαρχος Δ. Ευσταθίου ΠΝ
Διοικητής

Οι Ετήσιες (Μόνιμες) αγγελίες, οι μηνιαίες αγγελίες για τους Ναυτιλλόμενους και τα Συμπληρωματικά φυλλάδια των Ναυτιλιακών Οδηγιών συντάσσονται με ευθύνη της Διεύθυνσης Ασφάλειας Ναυσιπλοΐας της ΥΥ. Όλες οι πληροφορίες που παρέχονται στις αγγελίες για τους Ναυτιλλόμενους αφορούν στους Ν. Χάρτες & στις Ν. Εκδόσεις και πρέπει να καταχωρούνται σε αυτές για να παραμένουν ενημερωμένες. Οι γεωγραφικές συντεταγμένες αναφέρονται στο γεωδαιτικό σύστημα αναφοράς του χάρτη που καλύπτει την περιοχή και έχει τη μεγαλύτερη κλίμακα.

Τα όρια των τομέων των φανών, η ευθυγράμμιση των ιθυτήριων φανών και των φανών σε ευθυγράμμιση, η προτεινόμενη πορεία και ο τομέας των φανών κατεύθυνσης, δίνονται όπως τα βλέπει ο παρατηρητής από τη θάλασσα. Όλες οι διοπτεύσεις αναφέρονται στον αληθή βορρά και μετρώνται κατά τη φορά των δεικτών του ρολογιού από 000° μέχρι 359°.

Οι ναυτιλλόμενοι παρακαλούνται να ενημερώνουν την Υδρογραφική Υπηρεσία ΠΝ, αμέσως μόλις εντοπίσουν κάποιο ναυτιλιακό κίνδυνο ή διαπιστώσουν διαφορές μεταξύ των στοιχείων που παρέχονται στους Ν. Χάρτες & Ν. Εκδόσεις και της πραγματικής κατάστασης, στην ταχυδρομική διεύθυνση, τηλέφωνα, και διεύθυνση ηλεκτρονικού ταχυδρομείου που αναγράφονται στο εξώφυλλο του τεύχους μηνιαίων αγγελιών ή στην πλησιέστερη Λιμενική Αρχή.

Για σβέσεις ή προβλήματα λειτουργίας των πυρσών (Φάρων, Φανών και Φωτοσημαντήρων) να ενημερώνεται αμέσως:

➤ **Η Υπηρεσία Φάρων ΠΝ,**

Στην Ταχυδρομική Διεύθυνση:

Υπηρεσία Φάρων, Τ.Κ 185 10, ΠΕΙΡΑΙΑΣ

Στα τηλέφωνα:

(+30) 210 458 1508

Στη διεύθυνση ηλεκτρονικού ταχυδρομείου:

yf_epix@navy.mil.gr

➤ **Ή η πλησιέστερη Λιμενική Αρχή,** με ταυτόχρονη κοινοποίηση στην ΥΥ ΠΝ.

Οι αγγελίες, τα μηνύματα NAVTEX, οι προαγγελίες για τους ναυτιλλόμενους και το δελτίο καιρού (METEO), είναι διαθέσιμα και στο δικτυακό τόπο της ΥΥ: www.hnhs.gr

Οι Ναυτιλλόμενοι μπορούν να προμηθεύονται το τεύχος των Ετήσιων (Μονίμων) αγγελιών καθώς και τα Μηνιαία τεύχη αγγελιών, δωρεάν από τα γραφεία πώλησης Ν. Χαρτών & Ν. Εκδόσεων της Υδρογραφικής Υπηρεσίας.

I

ΕΥΡΕΤΗΡΙΟ ΑΓΓΕΛΙΩΝ ΤΕΥΧΟΥΣ
&
Ν. ΧΑΡΤΕΣ - Ν. ΕΚΔΟΣΕΙΣ ΠΟΥ ΕΠΗΡΕΑΖΟΝΤΑΙ

ΑΡΙΘΜΟΣ ΑΓΓΕΛΙΑΣ	ΣΕΛΙΔΑ	Ν. ΧΑΡΤΕΣ - Ν. ΕΚΔΟΣΕΙΣ
53	5	ΧΒΝ: 774, 1424, 1455, 2101 INT 3657
54	6	ΧΕΕ: 2311 WGS84
55	6	ΧΕΕ: 44 INT 3714
56	7	ΧΕΕ: 412 INT 3760
57	8	ΧΕΕ: INT 3734 423
58	8	ΧΕΕ: 444
59	9	ΧΕΕ: 446
60	9	ΧΕΕ: 451
61	11	ΧΕΕ: 422/2 WGS84, 422, 334
62	11	ΧΕΕ: 452
63	12	ΧΕΕ: 42
64	13	ΧΕΕ: 4235
65	15	ΦΑΡΟΔΕΙΚΤΗΣ
66	17	ΠΛΟΗΓΟΣ ΤΟΜΟΣ Α΄
67	17	ΠΛΟΗΓΟΣ ΤΟΜΟΣ Δ΄
68	19	ΕΥΡΕΤΗΡΙΟ Ν. ΧΑΡΤΩΝ & Ν. ΕΚΔΟΣΕΩΝ

I
ΕΥΡΕΤΗΡΙΟ Ν. ΧΑΡΤΩΝ ΚΑΙ Ν. ΕΚΔΟΣΕΩΝ ΤΕΥΧΟΥΣ
&
ΑΓΓΕΛΙΕΣ ΠΟΥ ΤΟ ΕΠΗΡΕΑΖΟΥΝ

Ν. ΧΑΡΤΕΣ - Ν. ΕΚΔΟΣΕΙΣ	ΑΓΓΕΛΙΕΣ
ΧΒΝ: 774, 1424, 1455, 2101 INT 3657	53
ΧΕΕ: 42	63
ΧΕΕ: 44 INT 3714	55
ΧΕΕ: 334	61
ΧΕΕ: 412 INT 3760	56
ΧΕΕ: 422	61
ΧΕΕ: 422/2	61
ΧΕΕ: INT 3734 423	57
ΧΕΕ: 444	58
ΧΕΕ: 446	59
ΧΕΕ: 451	60
ΧΕΕ: 452	62
ΧΕΕ: 2311	54
ΧΕΕ: 4235	64
ΦΑΡΟΔΕΙΚΤΗΣ	65
ΠΛΟΗΓΟΣ ΤΟΜΟΣ Α΄	66
ΠΛΟΗΓΟΣ ΤΟΜΟΣ Δ΄	67
ΕΥΡΕΤΗΡΙΟ Ν. ΧΑΡΤΩΝ & Ν. ΕΚΔΟΣΕΩΝ	68

II

Αριθμός Αγγελίας 53/2023

ΜΕΣΟΓΕΙΟΣ ΘΑΛΑΣΣΑ - Νέα Έκδοση - Κατάργηση ΧΒΝ.

1. Από το Βρετανικό Ναυαρχείο εκδόθηκαν ως «Νέα Έκδοση» ο παρακάτω ΧΒΝ:

<u>Αριθμός Χάρτη</u>	<u>Τίτλος Χάρτη</u>	<u>Κλίμακα 1:</u>	<u>Έκδοση/ Ν. Έκδοση</u>
774	Spain - South Coast, Motril to Cartagena including Isla de Alborán. Isla de Alborán.	300,000 15,000	NOE. 2022
1424	Mediterranean Sea, Ports on the South and West Coasts of Corse. Golfe D' Ajaccio and Golfe De Valinco. Ajaccio. Propriano. Bonifacio.	60,000 10,000 10,000 7,500	NOE. 2022
1455	Mediterranean Sea, Spain - South Coast, Algeciras.	10,000	NOE. 2022
2101 INT 3657	Turkey - South Coast, Mersin Limani.	12,500	ΔΕΚ. 2022

2. Με την Έκδοση/ Ν. Έκδοση του χάρτη παραγράφου 1 καταργείται η παρακάτω Έκδοση/ Ν. Έκδοση του ΧΒΝ:

<u>Αριθμός Χάρτη</u>	<u>Τίτλος Χάρτη</u>	<u>Έκδοση/ Ν. Έκδοση</u>
774	South Coast, Motril to Cartagena including Isla de Alborán.	NOE. 2018
1424	Mediterranean Sea, Ports on the South and West Coasts of Corse.	ΔΕΚ. 2018
1455	Mediterranean Sea, Spain - South Coast, Algeciras.	ΦΕΒ. 2016
2101 INT3657	International Chart Series, Turkey - South Coast, Mersin Limani.	MAP. 2019

(Πληροφορία: Τεύχη Αγγλικών Αγγελιών: 46, 47, 50/2022)


III

Αριθμός Αγγελίας 54/2023


ΜΕΣΟΓΕΙΟΣ ΘΑΛΑΣΣΑ - ΕΛΛΑΣ - Ιόνιο Πέλαγος - Πατραϊκός Κόλπος - Ιόνιο Πέλαγος - Πατραϊκός Κόλπος - Ανατολικά λιμενίσκου Κάτω Αχαΐας - Αγωγός Λυμάτων - Φωτοσημαντήρας.

Προαγγελία 67/2023

Λύματα

1. Να σημειωθεί το σύμβολο:  , μεταξύ των σημείων:

- α. 38° 09' 04,32" Β - 021° 34' 31,14" Α (ακτή)
- β. 38° 10' 06,54" Β - 021° 34' 54,60" Α (πέρας)

2. Να σημειωθεί το σύμβολο:  Αν.Κτ 2δ , στη θέση:
38° 10' 06,54" Β - 021° 34' 54,60" Α.

ΧΕΕ: 2311 [168/2022], **WGS84** DATUM

(Πληροφορία: Κ. Λ/Χ Πάτρας)

Αριθμός Αγγελίας 55/2023

ΜΕΣΟΓΕΙΟΣ ΘΑΛΑΣΣΑ - ΕΛΛΑΣ - Αιγαίο Πέλαγος - Νήσος Θήρα, Νήσος Κρήτη - Υποβρύχιο Τηλεφωνικό Καλώδιο.

1. Να σημειωθεί το σύμβολο:  , μεταξύ των σημείων:

- 1. 36° 20' 50,2" Β - 025° 27' 57,7" Α (ακτή)
- 2. 36° 20' 44,6" Β - 025° 28' 19,8" Α
- 3. 36° 20' 35,9" Β - 025° 28' 59,8" Α
- 4. 36° 20' 29,9" Β - 025° 30' 29,2" Α
- 5. 36° 21' 01,8" Β - 025° 32' 22,7" Α
- 6. 36° 21' 28,2" Β - 025° 33' 38,0" Α
- 7. 36° 22' 40,1" Β - 025° 35' 43,3" Α
- 8. 36° 23' 11,0" Β - 025° 36' 10,8" Α
- 9. 36° 23' 39,8" Β - 025° 37' 13,7" Α
- 10. 36° 24' 03,4" Β - 025° 37' 46,4" Α
- 11. 36° 24' 46,4" Β - 025° 39' 15,4" Α
- 12. 36° 26' 00,0" Β - 025° 41' 17,4" Α (**Β** πλαίσιο χάρτη)

2. Να σημειωθεί το σύμβολο:  , μεταξύ των σημείων:

III


1. 35° 11' 47,5" B - 026° 08' 06,3" A
2. 35° 12' 32,9" B - 026° 08' 26,5" A
3. 35° 13' 09,2" B - 026° 08' 21,9" A
4. 35° 14' 30,3" B - 026° 08' 56,5" A
5. 35° 14' 42,9" B - 026° 09' 12,7" A
6. 35° 15' 40,0" B - 026° 09' 40,7" A
7. 35° 20' 12,7" B - 026° 13' 35,9" A
8. 35° 20' 40,3" B - 026° 14' 18,2" A
9. 35° 22' 23,7" B - 026° 16' 33,4" A
10. 35° 22' 40,7" B - 026° 17' 51,2" A
11. 35° 23' 10,8" B - 026° 20' 27,5" A
12. 35° 26' 05,8" B - 026° 23' 45,1" A
13. 35° 28' 03,6" B - 026° 26' 25,4" A
14. 35° 29' 27,5" B - 026° 27' 20,1" A
15. 35° 30' 57,8" B - 026° 29' 04,2" A
16. 35° 32' 42,3" B - 026° 34' 06,6" A
17. 35° 33' 32,5" B - 026° 40' 43,7" A
18. 35° 36' 17,0" B - 026° 53' 38,3" A
19. 35° 37' 07,1" B - 026° 55' 35,2" A
20. 35° 40' 03,8" B - 026° 58' 15,2" A
21. 35° 50' 34,0" B - 027° 02' 36,7" A
22. 35° 51' 30,0" B - 027° 04' 00,3" A
23. 35° 51' 39,2" B - 027° 04' 42,6" A
24. 35° 52' 28,9" B - 027° 06' 00,9" A
25. 35° 53' 36,8" B - 027° 06' 46,1" A
26. 35° 53' 54,2" B - 027° 07' 56,5" A
27. 35° 54' 56,2" B - 027° 09' 58,5" A
28. 35° 55' 40,0" B - 027° 15' 00,0" A (Α πλαίσιο χάρτη)

ΧΕΕ: 44 INT 3714 [125/2022]

(Πληροφορία: Vodafone)

Αριθμός Αγγελίας 56/2023

ΜΕΣΟΓΕΙΟΣ ΘΑΛΑΣΣΑ - ΕΛΛΑΣ - Σαρωνικός Κόλπος - Ιστορικό Ναυάγιο.

Να σημειωθεί το σύμβολο:  «*Historic Wk*», στη θέση:
(see Note)

37° 41' 29" B - 023° 53' 44,1" A

ΧΕΕ: 412 INT 3760 «ΣΑΡΩΝΙΚΟΣ ΚΟΛΠΟΣ» [135/2022]

(Πληροφορία: ΥΥ)

III

Αριθμός Αγγελίας 57/2023

ΜΕΣΟΓΕΙΟΣ ΘΑΛΑΣΣΑ - ΕΛΛΑΣ - Αιγαίο Πέλαγος - Νήσος Νάξος, Νήσος Θήρα - Υποβρύχιο Τηλεφωνικό Καλώδιο.

1. Να σημειωθεί το σύμβολο: , μεταξύ των σημείων:

- α. $36^{\circ} 58' 29,1''$ B - $025^{\circ} 23' 47,6''$ A
- β. $36^{\circ} 58' 48,5''$ B - $025^{\circ} 23' 44,4''$ A (ακτή)

2. Να σημειωθεί το σύμβολο: , μεταξύ των σημείων:

- α. $36^{\circ} 30' 32,6''$ B - $025^{\circ} 23' 09,3''$ A
- β. $36^{\circ} 29' 27,6''$ B - $025^{\circ} 23' 09,2''$ A
- γ. $36^{\circ} 28' 58,0''$ B - $025^{\circ} 23' 14,2''$ A (ακτή)

3. Να σημειωθεί το σύμβολο: , μεταξύ των σημείων:

- α. $36^{\circ} 20' 44,6''$ B - $025^{\circ} 28' 19,8''$ A
- β. $36^{\circ} 20' 50,2''$ B - $025^{\circ} 27' 57,7''$ A (ακτή)

ΧΕΕ: INT 3734 423 [40/2023]

(Πληροφορία: Vodafone)

Αριθμός Αγγελίας 58/2023

ΜΕΣΟΓΕΙΟΣ ΘΑΛΑΣΣΑ - ΕΛΛΑΣ - Αιγαίο Πέλαγος - Νήσος Κρήτη - Υποβρύχιο Τηλεφωνικό Καλώδιο.

Να σημειωθεί το σύμβολο: , μεταξύ των σημείων:

- 1. $35^{\circ} 11' 47,5''$ B - $026^{\circ} 08' 06,3''$ A
- 2. $35^{\circ} 12' 13,1''$ B - $026^{\circ} 08' 15,3''$ A
- 3. $35^{\circ} 12' 24,3''$ B - $026^{\circ} 08' 24,5''$ A
- 4. $35^{\circ} 13' 09,2''$ B - $026^{\circ} 08' 21,9''$ A
- 5. $35^{\circ} 14' 30,3''$ B - $026^{\circ} 08' 56,5''$ A
- 6. $35^{\circ} 14' 42,9''$ B - $026^{\circ} 09' 12,7''$ A
- 7. $35^{\circ} 15' 40,0''$ B - $026^{\circ} 09' 40,7''$ A
- 8. $35^{\circ} 20' 12,4''$ B - $026^{\circ} 13' 35,9''$ A
- 9. $35^{\circ} 20' 40,3''$ B - $026^{\circ} 14' 18,2''$ A
- 10. $35^{\circ} 21' 14,0''$ B - $026^{\circ} 14' 50,0''$ A
- 11. $35^{\circ} 22' 23,7''$ B - $026^{\circ} 16' 33,4''$ A
- 12. $35^{\circ} 22' 40,7''$ B - $026^{\circ} 17' 51,2''$ A
- 13. $35^{\circ} 22' 44,3''$ B - $026^{\circ} 18' 48,4''$ A
- 14. $35^{\circ} 23' 10,8''$ B - $026^{\circ} 20' 27,5''$ A

III

15. 35° 26' 05,8" B - 026° 23' 45,1" A
16. 35° 26' 22,7" B - 026° 24' 22,1" A
17. 35° 28' 09,1" B - 026° 26' 30,0" A (Α πλαίσιο χάρτη)

ΧΕΕ: 444 [196/2021]

(Πληροφορία: Vodafone)

Αριθμός Αγγελίας 59/2023

ΜΕΣΟΓΕΙΟΣ ΘΑΛΑΣΣΑ - ΕΛΛΑΣ - Αιγαίο Πέλαγος - Νήσος Οινούσσα - Όρμος Μανδράκι - Λιμένας Οινουσσών - Έργα.

Σχετική Προαγγελία 1287/2022

1. Να σημειωθεί το σύμβολο: - - - - - , μεταξύ των σημείων:

- α. 38° 30' 46,8" B - 026° 13' 11,0" A
β. 38° 30' 45,1" B - 026° 13' 12,0" A
γ. 38° 30' 45,6" B - 026° 13' 15,1" A
δ. 38° 30' 46,8" B - 026° 13' 16,1" A
ε. 38° 30' 48,5" B - 026° 13' 15,8" A

2. Να διαγραφούν τα βάθη και οι ισοβαθείς εντός παραγράφου περιοχής 1.

3. Να σημειωθεί η ένδειξη: «Εκτελούνται Έργα (2023)», στη θέση με κέντρο το σημείο: 38° 30' 46" B - 026° 51' 14" A.

ΧΕΕ: 446 «ΑΓΚΥΡΟΒΟΛΙΑ ΝΗΣΩΝ ΧΙΟΥ - ΟΙΝΟΥΣΩΝ» (λιμενοδείκτης Γ «ΟΡΜΟΣ ΜΑΝΔΡΑΚΙ» [165/2021]

(Πληροφορία: Λ. Σ. Οινουσσών)

Αριθμός Αγγελίας 60/2023

ΜΕΣΟΓΕΙΟΣ ΘΑΛΑΣΣΑ - ΕΛΛΑΣ - Αιγαίο Πέλαγος - Δωδεκάνησα - Νήσος Κως, Ρόδος - Υποβρύχιο Τηλεφωνικό Καλώδιο.

1. Να σημειωθεί το σύμβολο: ~~~~~, μεταξύ των σημείων:

III

1. $36^{\circ} 46' 50,8''$ B - $027^{\circ} 08' 32,6''$ A (ακτή)
2. $36^{\circ} 45' 31,8''$ B - $027^{\circ} 09' 13,9''$ A
3. $36^{\circ} 44' 08,0''$ B - $027^{\circ} 09' 24,6''$ A
4. $36^{\circ} 42' 43,9''$ B - $027^{\circ} 10' 13,6''$ A
5. $36^{\circ} 42' 23,4''$ B - $027^{\circ} 11' 00,9''$ A
6. $36^{\circ} 41' 47,4''$ B - $027^{\circ} 11' 47,1''$ A
7. $36^{\circ} 40' 44,5''$ B - $027^{\circ} 13' 38,7''$ A
8. $36^{\circ} 33' 22,8''$ B - $027^{\circ} 18' 42,7''$ A
9. $36^{\circ} 31' 43,4''$ B - $027^{\circ} 20' 49,7''$ A
10. $36^{\circ} 31' 09,6''$ B - $027^{\circ} 22' 46,9''$ A
11. $36^{\circ} 31' 06,1''$ B - $027^{\circ} 23' 50,6''$ A
12. $36^{\circ} 31' 32,7''$ B - $027^{\circ} 27' 12,5''$ A
13. $36^{\circ} 31' 13,9''$ B - $027^{\circ} 32' 38,9''$ A
14. $36^{\circ} 30' 04,5''$ B - $027^{\circ} 35' 08,8''$ A
15. $36^{\circ} 28' 45,6''$ B - $027^{\circ} 36' 27,2''$ A
16. $36^{\circ} 27' 33,0''$ B - $027^{\circ} 39' 43,2''$ A
17. $36^{\circ} 26' 00,0''$ B - $027^{\circ} 52' 42,6''$ A
18. $36^{\circ} 25' 26,5''$ B - $027^{\circ} 54' 52,5''$ A
19. $36^{\circ} 25' 07,5''$ B - $027^{\circ} 58' 00,8''$ A
20. $36^{\circ} 25' 18,0''$ B - $028^{\circ} 02' 39,4''$ A
21. $36^{\circ} 25' 48,6''$ B - $028^{\circ} 05' 43,3''$ A
22. $36^{\circ} 25' 35,6''$ B - $028^{\circ} 06' 21,3''$ A
23. $36^{\circ} 25' 05,7''$ B - $028^{\circ} 06' 52,3''$ A (ακτή)

2. Να σημειωθεί το σύμβολο: , μεταξύ των σημείων:

1. $36^{\circ} 49' 48,7''$ B - $026^{\circ} 28' 00,0''$ A (Δ πλαίσιο χάρτη)
2. $36^{\circ} 50' 22,1''$ B - $026^{\circ} 30' 10,5''$ A
3. $36^{\circ} 50' 29,9''$ B - $026^{\circ} 32' 41,6''$ A
4. $36^{\circ} 49' 42,7''$ B - $026^{\circ} 37' 01,6''$ A
5. $36^{\circ} 49' 45,7''$ B - $026^{\circ} 43' 20,9''$ A
6. $36^{\circ} 49' 47,3''$ B - $026^{\circ} 44' 00,0''$ A
7. $36^{\circ} 49' 58,9''$ B - $026^{\circ} 44' 48,8''$ A
8. $36^{\circ} 50' 00,1''$ B - $026^{\circ} 47' 55,1''$ A
9. $36^{\circ} 50' 16,0''$ B - $026^{\circ} 48' 34,0''$ A
10. $36^{\circ} 50' 29,0''$ B - $026^{\circ} 49' 37,7''$ A
11. $36^{\circ} 50' 26,2''$ B - $026^{\circ} 50' 29,9''$ A
12. $36^{\circ} 50' 10,4''$ B - $026^{\circ} 51' 37,6''$ A
13. $36^{\circ} 50' 11,9''$ B - $026^{\circ} 53' 26,6''$ A
14. $36^{\circ} 49' 59,8''$ B - $026^{\circ} 55' 22,1''$ A
15. $36^{\circ} 48' 53,5''$ B - $026^{\circ} 57' 28,6''$ A
16. $36^{\circ} 48' 38,7''$ B - $026^{\circ} 58' 13,1''$ A
17. $36^{\circ} 46' 20,0''$ B - $026^{\circ} 59' 43,4''$ A

ΧΕΕ: 451 [124/2022]

(Πληροφορία: Vodafone)

III

Αριθμός Αγγελίας 61/2023

ΜΕΣΟΓΕΙΟΣ ΘΑΛΑΣΣΑ - ΕΛΛΑΣ - Αιγαίο Πέλαγος - Νήσος Σάμος - Λιμένας Καρλόβασι - Αλλαγή Χαρακτηριστικών Φανού.

1. Να διορθωθούν τα χαρακτηριστικά του φανού στη θέση:
37° 47,92' B - 026° 41,07' A, σε: Αν. Πρ. 4δ 9μ 6Μ.

2. Να διορθωθούν τα χαρακτηριστικά του φανού στη θέση:
37° 47,85' B - 026° 41,23' A, σε: Αν. Ερ. 4δ 7μ 6Μ.


3. Να διορθωθεί η φωτοβολία του φανού στη θέση:
37° 47' 59" B - 026° 41' 06" A, σε: 6Μ.

ΧΕΕ: 422/2 «ΣΤΕΝΟ ΣΑΜΟΥ - ΟΡΜΟΙ ΚΑΙ ΛΙΜΕΝΕΣ ΝΗΣΟΥ ΣΑΜΟΥ»
(λιμενοδείκτης **Β** «ΛΙΜΕΝΑΣ ΚΑΡΛΟΒΑΣΙ») (1), (2) [141/2022], **WGS84 DATUM,**
422 (3) [28/2023], 334 (3) [141/2022]

(Πληροφορία: Υ. Φάρων)

Αριθμός Αγγελίας 62/2023

ΜΕΣΟΓΕΙΟΣ ΘΑΛΑΣΣΑ - ΕΛΛΑΣ - Αιγαίο Πέλαγος - Δωδεκάνησα - Νήσος Ρόδος - Υποβρύχιο Τηλεφωνικό Καλώδιο.

1. Να σημειωθεί το σύμβολο: , μεταξύ των σημείων:

1. 36° 26' 22,5" B - 027° 50' 00,0" A (**Δ** πλαίσιο *χάρτη*)
2. 36° 26' 09,0" B - 027° 52' 42,6" A
3. 36° 25' 26,5" B - 027° 54' 52,5" A
4. 36° 25' 11,4" B - 027° 56' 54,4" A
5. 36° 25' 07,9" B - 027° 58' 23,0" A
6. 36° 25' 18,0" B - 028° 02' 39,4" A
7. 36° 25' 46,6" B - 028° 05' 13,9" A
8. 36° 25' 47,8" B - 028° 05' 53,0" A
9. 36° 25' 40,7" B - 028° 06' 14,6" A
10. 36° 25' 05,7" B - 028° 06' 52,3" A

2. Να σημειωθεί το σύμβολο: , μεταξύ των σημείων:

1. 35° 55' 46,3" B - 027° 51' 34,3" A
2. 35° 55' 14,1" B - 027° 51' 36,8" A
3. 35° 54' 48,6" B - 027° 51' 40,3" A
4. 35° 54' 25,3" B - 027° 51' 56,8" A
5. 35° 53' 09,6" B - 027° 51' 48,6" A
6. 35° 52' 43,6" B - 027° 51' 14,3" A

III

7. $35^{\circ} 52' 40,7''$ B - $027^{\circ} 51' 00,6''$ A
8. $35^{\circ} 52' 04,8''$ B - $027^{\circ} 50' 00,0''$ A (ΝΔ πλαίσιο χάρτη)

ΧΕΕ: 452 [124/2022]


(Πληροφορία: Vodafone)

Αριθμός Αγγελίας 63/2023

ΜΕΣΟΓΕΙΟΣ ΘΑΛΑΣΣΑ - ΕΛΛΑΣ - Αιγαίο Πέλαγος - Κυκλάδες - Νήσος Σύρος, Νήσος Τήνος, Νήσος Μύκονος, Νήσος Πάρος, Νήσος Νάξος, Νήσος Θήρα - Υποβρύχιο Τηλεφωνικό Καλώδιο.

1. Να σημειωθεί το σύμβολο:  , μεταξύ των σημείων:

1. $37^{\circ} 27' 09,1''$ B - $024^{\circ} 57' 20,4''$ A
2. $37^{\circ} 27' 04,2''$ B - $024^{\circ} 57' 44,6''$ A
3. $37^{\circ} 27' 17,1''$ B - $024^{\circ} 58' 06,9''$ A
4. $37^{\circ} 29' 37,6''$ B - $025^{\circ} 03' 49,3''$ A
5. $37^{\circ} 30' 50,2''$ B - $025^{\circ} 07' 26,6''$ A
6. $37^{\circ} 32' 10,4''$ B - $025^{\circ} 09' 02,2''$ A

2. Να σημειωθεί το σύμβολο:  , μεταξύ των σημείων:

1. $37^{\circ} 31' 33,0''$ B - $025^{\circ} 13' 17,7''$ A
2. $37^{\circ} 30' 15,4''$ B - $025^{\circ} 15' 00,3''$ A
3. $37^{\circ} 29' 51,1''$ B - $025^{\circ} 16' 02,6''$ A
4. $37^{\circ} 28' 36,4''$ B - $025^{\circ} 18' 22,1''$ A

3. Να σημειωθεί το σύμβολο:  , μεταξύ των σημείων:

1. $37^{\circ} 24' 20,5''$ B - $025^{\circ} 20' 33,8''$ A
2. $37^{\circ} 18' 05,9''$ B - $025^{\circ} 19' 06,3''$ A
3. $37^{\circ} 17' 21,8''$ B - $025^{\circ} 18' 34,9''$ A
4. $37^{\circ} 16' 30,0''$ B - $025^{\circ} 17' 24,9''$ A
5. $37^{\circ} 10' 19,6''$ B - $025^{\circ} 15' 28,5''$ A
6. $37^{\circ} 09' 05,6''$ B - $025^{\circ} 15' 13,2''$ A
7. $37^{\circ} 08' 14,2''$ B - $025^{\circ} 14' 40,9''$ A

4. Να σημειωθεί το σύμβολο:  , μεταξύ των σημείων:

1. $37^{\circ} 07' 59,8''$ B - $025^{\circ} 17' 15,4''$ A

III

2. 37° 07' 53,2" B - 025° 17' 36,6" A
3. 37° 08' 00,4" B - 025° 18' 21,1" A
4. 37° 07' 11,1" B - 025° 19' 28,5" A
5. 37° 07' 01,4" B - 025° 20' 00,6" A
6. 37° 06' 06,0" B - 025° 21' 46,0" A

5. Να σημειωθεί το σύμβολο:  , μεταξύ των σημείων:

1. 36° 58' 48,5" B - 025° 23' 44,4" A (ακτή)
2. 36° 58' 28,3" B - 025° 23' 36,6" A
3. 36° 56' 24,8" B - 025° 24' 10,3" A
4. 36° 53' 19,6" B - 025° 23' 40,4" A
5. 36° 53' 01,7" B - 025° 23' 25,0" A
6. 36° 50' 03,5" B - 025° 22' 36,4" A
7. 36° 48' 42,2" B - 025° 23' 16,2" A
8. 36° 45' 05,4" B - 025° 27' 30,6" A
9. 36° 41' 22,0" B - 025° 28' 52,2" A
10. 36° 39' 06,2" B - 025° 28' 38,9" A
11. 36° 36' 56,7" B - 025° 28' 36,4" A
12. 36° 33' 51,6" B - 025° 27' 28,6" A
13. 36° 32' 57,0" B - 025° 26' 15,3" A
14. 36° 32' 23,9" B - 025° 24' 38,4" A
15. 36° 30' 32,6" B - 025° 23' 09,3" A
16. 36° 29' 20,6" B - 025° 23' 17,2" A
17. 36° 28' 58,0" B - 025° 23' 14,2" A (ακτή)

ΧΕΕ: 42 [64/2020]

(Πληροφορία: Vodafone)

Αριθμός Αγγελίας 64/2023

**ΜΕΣΟΓΕΙΟΣ ΘΑΛΑΣΣΑ - ΕΛΛΑΣ - Αιγαίο Πέλαγος - Νήσος Θήρα - Υποβρύχιο
Τηλεφωνικό Καλώδιο.**

1. Να διαγραφεί το σύμβολο:  , μεταξύ των σημείων:

1. 36° 29' 28,5" B - 025° 23' 11,6" A
2. 36° 29' 28,0" B - 025° 23' 20,9" A
3. 36° 29' 21,5" B - 025° 23' 22,1" A
4. 36° 29' 20,6" B - 025° 23' 17,2" A

2. Να σημειωθεί το σύμβολο:  , μεταξύ των σημείων:

III

1. $36^{\circ} 29' 28,5''$ B - $025^{\circ} 23' 11,6''$ A
2. $36^{\circ} 29' 27,6''$ B $025^{\circ} 23' 09,2''$ A
3. $36^{\circ} 28' 58,0''$ B $025^{\circ} 23' 14,2''$ A (ακτή)

3. Να σημειωθεί το σύμβολο: , μεταξύ των σημείων:

1. $36^{\circ} 20' 44,6''$ B - $025^{\circ} 28' 19,8''$ A
2. $36^{\circ} 20' 50,2''$ B - $025^{\circ} 27' 57,7''$ A (ακτή)

XEE: 4235 [42/2023]

(Πληροφορία: Vodafone)

IV

ΟΔΗΓΙΕΣ ΔΙΟΡΘΩΣΕΩΣ ΦΑΡΟΔΕΙΚΤΗ ΕΛΛΗΝΙΚΩΝ ΑΚΤΩΝ ΕΚΔΟΣΕΩΣ 2021

1. Οι διορθώσεις (αλλαγές, προσθήκες, διαγραφές) του Φαροδείκτη περιέχονται στο μέρος IV των μηνιαίων τευχών των Αγγελιών για τους Ναυτιλλόμενους και δίδονται κατά στήλες ως ακολούθως:

- **Πρώτη στήλη:** Αναγράφεται ο Αριθμός Ελληνικού Φαροδείκτη (ΑΕΦ) που επηρεάζεται από τη διόρθωση. Εφόσον ο αναγραφόμενος ΑΕΦ δεν υπάρχει στο Φαροδείκτη, τότε πρόκειται για νέο και τα στοιχεία του πρέπει να καταχωρηθούν στην ανάλογη μεταξύ των ΑΕΦ σειρά του Φαροδείκτη.
- **Λοιπές στήλες:**
 - ✓ Τα στοιχεία των διορθώσεων δίδονται ανά στήλες. Τα παλαιά στοιχεία διαγράφονται και αναγράφονται αντίστοιχα τα νέα. Στις στήλες που δεν επηρεάζονται σημειώνονται δύο παύλες (- -).
 - ✓ Με **πλάγια γράμματα** σημειώνονται οι φωτοσημαντήρες και η διαγραφή των στηλών.

2. Συνιστάται μικρής εκτάσεως διορθώσεις να καταχωρούνται με το χέρι, ενώ προσθήκες νέων ΑΕΦ ή διορθώσεις μεγάλης έκτασης να αποκόπτονται και να επικολλούνται στο Φαροδείκτη.

3. Οι μηνιαίες διορθώσεις να καταχωρούνται στον «Πίνακα Διορθώσεων».

Αριθμός Αγγελίας 65/2023

1	2	3	4	5	6	7	8
4380	--	--	--	--	Πρ G Ερ R	Λευκός σιδηρόπλεκτος οβελός. Ύψος 3μ. Σχ.19	
<i>N 4141</i>							
7650	--	--	Av Πρ 4δ	-	6	White metal framework. Height 3m. Fig 19	
<i>N 4682</i>			Fl G 4s 0.5+ <u>3.5</u> =4δ/s				
7663	--	--	Av Ερ 4δ	-	6	--	
<i>N 4682.7</i>			Fl R 4s 0.5+ <u>3.5</u> =4δ/s				

V

Αριθμός Αγγελίας 66/2023

ΠΛΟΗΓΟΣ ΤΟΜΟΣ Α΄ (5^η ΕΚΔΟΣΗ 2015) - ΜΕΣΟΓΕΙΟΣ ΘΑΛΑΣΣΑ - ΕΛΛΑΣ - Ιόνιο Πέλαγος - Πατραϊκός Κόλπος - Ανατολικά λιμενίσκου Κάτω Αχαΐας - Αγωγός Λυμάτων - Φωτοσημαντήρας.

133

A 52 Μετά: «κίτρινο φως.», **διάβαζε:** «Έτερος υποβρύχιος αγωγός λυμάτων, της ΒΙ.ΠΕ, εκκινεί αμέσως ανατολικά του χειμάρρου Πείρος. Ο αγωγός εκτείνεται προς τα **ΒΑ** για 2,000 μέτρα και το άκρο του (38° 10' 06,54" Β - 021° 34' 54,60" Α, **WGS84**) επισημαίνεται με κίτρινο αναλάμποντα φωτοσημαντήρα».

(Πληροφορία: Κ. Λ/Χ Πάτρας)

Αριθμός Αγγελίας 67/2023

ΠΛΟΗΓΟΣ ΤΟΜΟΣ Δ΄ (6^η ΕΚΔΟΣΗ 2015) - ΜΕΣΟΓΕΙΟΣ ΘΑΛΑΣΣΑ - ΕΛΛΑΣ - Αιγαίο Πέλαγος - Νήσος Οινούσσα - Όρμος Μανδράκι - Λιμένας Οινουσσών - Έργα.

Στο κείμενο της αγγελίας **128/2016**, της σελίδας **142**, στίχος **A 55, Μετά:** «και 7,8 μέτρα περίπου.» **διάβαζε:** «**Προσοχή απαιτείται** λόγω εκτελούμενων έργων (2023) αποκατάστασης ζημιών του προβλήτα. Περισσότερες πληροφορίες παρέχονται από τον Λιμενικό Σταθμό Οινουσσών.»

(Πληροφορία: Λ. Σ. Οινουσσών)

V

VI

Αριθμός Αγγελίας 68/2023

ΜΕΣΟΓΕΙΟΣ ΘΑΛΑΣΣΑ - ΕΛΛΑΣ - Έκδοση, Κατάργηση ΧΕΕ - Ενημέρωση
Ευρετηρίου Ν. Χαρτών & Ν. Εκδόσεων της ΥΥ (16^η Έκδοση 2019).

ΟΥΔΕΜΙΑ

(Πληροφορία: ΥΥ)

VII

Προαγγελίες για τους Ναυτιλλόμενους της Περιοχής
Μεσογείου - Μαύρης Θάλασσας (Περιοχή III) που Ισχύουν
από 28 Μαρτίου μέχρι και 4 Απριλίου 2023
Σχετική Αγγελία αριθμός 13/2023

TELEMARTES

SECTION A

NAVAREA III Warnings originated from March 28th 2023 to April 4th 2023:

0028/23 WESTERN MEDITERRANEAN SEA - SPAIN S AND S

1.- OCEANOGRAPHIC SURVEY BY L'ATALANTE WITH MMSI: 227222000 DAYS
041700 UTC TO 062359 UTC APR23 IN AREA BETWEEN POSITION
40°46'N 4°43'E AND MENORCA.

CAUTION ADVISED

2.- CANCEL THIS MSG ON 062359 APR23 AND THIS PARAGRAPH.

0029/23 WESTERN MEDITERRANEAN SEA BALEARIC - SA

1.- SCIENTIST SURVEY BY TETHYS 2 DAYS 041400 UTC TO 061400 UTC APR23
IN AREA BOUNDED BY:

40 05,000 N 006 16,700 E

39 31,200 N 004 26,350 E

40 44,500 N 004 01,800 E

40 55,200 N 004 43,500 E

40 05,000 N 005 21,500 E

CAUTION ADVISED

2.- CANCEL THIS MSG ON 061400 UTC APR23 AND THIS PARAGRAPH.

0030/23 MEDITERRANEAN SEA, BLACK SEA AND AZOV SE

NAVAREA III WARNINGS IN FORCE ON 04 APR23 AT 0600 UTC.

2020: 0068.

2022: 0092, 0122, 0124.

2023: 0023, 0026, 0030.

1.- ONLY THOSE LESS THAN 42 DAYS OLD ARE DAILY BROADCASTED ON
SAFETYNET AT 1200UTC AND 2400UTC.

2.- ALL NAVAREA III WARNINGS IN FORCE ARE AVAILABLE ON THE WEB-SITE
https://armada.defensa.gob.es/ihm/Aplicaciones/Navareas/Index_Navareas_xml_en.html

3.- NEW NAVAREA III WARNINGS ARE ALSO PRINTED IN THE WEEKLY EDITION
OF SPANISH NOTICES TO MARINERS (SECTION 5).

4.- CANCEL THIS MESSAGE ON 102359 UTC APR23.

VII

SECTION B

Summary of drilling rigs updated to NAVAREA III 0030/23 warning.

Mediterranean Sea S/SE.

MARIDIVE 520	31-24,0N	030-12,3E
SNEFERU	31-26,2N	032-58,0E
P. Fouad	31-30,9N	032-31,6E
SCARABEO 6	31-36,0N	030-00,1E
ATWOOD AURORA	31-36,3N	030-04,7E
ENSCO DS-6	31-36,6N	029-50,3E
Karous	31-37,8N	032-14,1E
MARI-B	31-44,9N	034-18,3E
JP BUSSEL	31-46,1N	031-20,6E
TEMSAH SE-1	31-48,4N	031-18,4E
Senefru	31-48,9N	030-56,1E
ROSETTA 1	31-50,8N	030-31,2E
MAERSK GUARDIN	31-50,8N	030-38,5E
OCEAN LEXINGTON	31-53,2N	031-53,4E
EI QAHER-2	31-54,3N	031-54,0E
Adryatic 4	31-55,5N	032-31,3E
MAERSK DISCOVERER	32-03,3N	032-18,7E
DISCOVERER AMERICAS	32-15,5N	028-38,7E
ATWOOD BEACOM	32-53,8N	035-01,1E
SAIPEM 10000	32-59,6N	032-16,6E
PRIDE NORTH AMERICA	33-00,3N	033-43,3E
STENA DRILL MAX	33-13,5N	034-17,3E
DIDON	33-47,4N	011-53,0E
HASDRUBAL	34-08,9N	011-36,6E
MISKAR	34-22,4N	011-52,0E
HALK EL MENZEL	35-55,6N	011-33,7E

Adriatic Sea-Ionian Sea.

Aquila 2	40-55,8N	018-19,6E
Bonaccia	43-35,5N	014-21,5E
KEY MANHATTAN	44-07,8N	013-00,2E
ANNALISA	44-10,2N	013-06,8E
Steward	44-12,8N	012-46,5E
Annabella	44-13,7N	013-04,7E
Morena I	44-13,8N	012-28,9E
IKA-A	44-21,5N	013-29,3E
IDA-B	44-26,8N	013-29,1E
Armida 1	44-28,5N	012-26,9E
Tea	44-30,0N	013-01,1E
IRINA	44-31,7N	013-22,8E

VII

IMO 8752283	44-38,1N	013-12,4E
Ana	44-41,0N	013-16,1E
Ivana B	44-41,2N	013-13,1E
VESNA	44-41,2N	013-19,1E
Ivana E	44-44,7N	013-14,8E
IVANA D	44-47,1N	013-15,8E
IZABELA SOUTH	44-57,5N	013-09,1E
OCEAN KING	44-58,5N	013-08,0E
IZABELA NORTH	44-58,8N	013-07,8E

Azov Sea-Black Sea

GLOBETROTTER 2	43-04,1N	029-28,6E
DEEPWATER CHAMPION	43-52,1N	030-45,6E
SATURN	44-04,1N	029-58,0E
ANA	44-04,3N	029-58,2E
URANUS	44-10,4N	030-08,2E
TAVRIDA	45-21,4N	030-54,2E
B-312	45-34,2N	032-47,3E
UKRAINE (B-319)	45-35,4N	032-42,8E
NUMBER 11	45-40,5N	031-41,1E
SIVASH	45-42,4N	031-52,6E
NUMBER 10	45-42,7N	031-51,5E
Geolog-1	46-31,8N	037-01,0E

ISSN: 2653-9314