



ΑΓΓΕΛΙΕΣ ΓΙΑ ΤΟΥΣ ΝΑΥΤΙΛΛΟΜΕΝΟΥΣ

Μηνιαίο Τεύχος 2
28 Φεβρουαρίου 2023

Αγγελίες με αριθμό από 35 έως και 52

ΠΕΡΙΕΧΟΜΕΝΑ

	Σελίδα
I Ευρετήριο Αγγελιών	3
II Αγγελίες έκδοσης νέων Ναυτικών Χαρτών και Ναυτιλιακών Εκδόσεων	5
III Αγγελίες διόρθωσης Ναυτικών Χαρτών	6
IV Αγγελίες διόρθωσης Φαροδείκτη	17
V Αγγελίες διόρθωσης Πλοηγών	21
VI Αγγελίες διόρθωσης λοιπών Ν. Εκδόσεων	23
VII Προαγγελίες NAVAREA III	27

Επικολλήματα περιέχονται μετά το μέρος VII

Ταχυδρομική Διεύθυνση: ΥΔΡΟΓΡΑΦΙΚΗ ΥΠΗΡΕΣΙΑ,
Διεύθυνση Ασφάλειας Ναυσιπλοΐας
ΤΓΝ 1040, ΑΘΗΝΑ

Τηλ: (+30) 210 655 1772
(+30) 210 655 1806

e - mail: nasf_hnhs@navy.mil.gr

Web: www.hnhs.gr

Αρχιπλοίαρχος Δ. Ευσταθίου ΠΝ
Διοικητής

Οι Ετήσιες (Μόνιμες) αγγελίες, οι μηνιαίες αγγελίες για τους Ναυτιλλόμενους και τα Συμπληρωματικά φυλλάδια των Ναυτιλιακών Οδηγιών συντάσσονται με ευθύνη της Διεύθυνσης Ασφάλειας Ναυσιπλοΐας της ΥΥ. Όλες οι πληροφορίες που παρέχονται στις αγγελίες για τους Ναυτιλλόμενους αφορούν στους Ν. Χάρτες & στις Ν. Εκδόσεις και πρέπει να καταχωρούνται σε αυτές για να παραμένουν ενημερωμένες. Οι γεωγραφικές συντεταγμένες αναφέρονται στο γεωδαιτικό σύστημα αναφοράς του χάρτη που καλύπτει την περιοχή και έχει τη μεγαλύτερη κλίμακα.

Τα όρια των τομέων των φανών, η ευθυγράμμιση των ιθυτήριων φανών και των φανών σε ευθυγράμμιση, η προτεινόμενη πορεία και ο τομέας των φανών κατεύθυνσης, δίνονται όπως τα βλέπει ο παρατηρητής από τη θάλασσα.

Όλες οι διοπτεύσεις αναφέρονται στον αληθή βορρά και μετρώνται κατά τη φορά των δεικτών του ρολογιού από 000° μέχρι 359°.

Οι ναυτιλλόμενοι παρακαλούνται να ενημερώνουν την Υδρογραφική Υπηρεσία ΠΝ, αμέσως μόλις εντοπίσουν κάποιο ναυτιλιακό κίνδυνο ή διαπιστώσουν διαφορές μεταξύ των στοιχείων που παρέχονται στους Ν. Χάρτες & Ν. Εκδόσεις και της πραγματικής κατάστασης, στην ταχυδρομική διεύθυνση, τηλέφωνα, και διεύθυνση ηλεκτρονικού ταχυδρομείου που αναγράφονται στο εξώφυλλο του τεύχους μηνιαίων αγγελιών ή στην πλησιέστερη Λιμενική Αρχή.

Για σβέσεις ή προβλήματα λειτουργίας των πυρσών (Φάρων, Φανών και Φωτοσημαντήρων) να ενημερώνεται αμέσως:

➤ **Η Υπηρεσία Φάρων ΠΝ,**

Στην Ταχυδρομική Διεύθυνση:

Υπηρεσία Φάρων, Τ.Κ 185 10, ΠΕΙΡΑΙΑΣ

Στα τηλέφωνα:

(+30) 210 458 1508

Στη διεύθυνση ηλεκτρονικού ταχυδρομείου:

yf_epix@navy.mil.gr

➤ **Ή η πλησιέστερη Λιμενική Αρχή,** με ταυτόχρονη κοινοποίηση στην ΥΥ ΠΝ.

Οι αγγελίες, τα μηνύματα NAVTEX, οι προαγγελίες για τους ναυτιλλόμενους και το δελτίο καιρού (METEO), είναι διαθέσιμα και στο δικτυακό τόπο της ΥΥ: www.hnhs.gr

Οι Ναυτιλλόμενοι μπορούν να προμηθεύονται το τεύχος των Ετήσιων (Μονίμων) αγγελιών καθώς και τα Μηνιαία τεύχη αγγελιών, δωρεάν από τα γραφεία πώλησης Ν. Χαρτών & Ν. Εκδόσεων της Υδρογραφικής Υπηρεσίας.

I

**ΕΥΡΕΤΗΡΙΟ ΑΓΓΕΛΙΩΝ ΤΕΥΧΟΥΣ
&
Ν. ΧΑΡΤΕΣ - Ν. ΕΚΔΟΣΕΙΣ ΠΟΥ ΕΠΗΡΕΑΖΟΝΤΑΙ**

ΑΡΙΘΜΟΣ ΑΓΓΕΛΙΑΣ	ΣΕΛΙΔΑ	Ν. ΧΑΡΤΕΣ - Ν. ΕΚΔΟΣΕΙΣ
35	5	ΧΕΕ: 64 INT 1 (Νέα Έκδοση 2023)
36	6	ΧΕΕ: 211
37	6	ΧΕΕ: 21 INT 3416
38	7	ΧΕΕ: INT 3732 421
39	8	ΧΕΕ: 423/1
40	9	ΧΕΕ: INT 3734 423
41	11	ΧΕΕ: 4513
42	11	ΧΕΕ: 4235
43	12	ΧΕΕ: 4512
44	13	ΧΕΕ: 2
45	13	ΧΕΕ: 4
46	14	ΧΕΕ: 41 INT 3702
47	15	ΧΕΕ: 453
48	15	ΧΕΕ: 411 INT 3728
49	15	ΧΕΕ: 424/3
50	17	ΦΑΡΟΔΕΙΚΤΗΣ
51	21	ΠΛΟΗΓΟΣ ΤΟΜΟΣ Δ΄
52	23	ΕΥΡΕΤΗΡΙΟ Ν. ΧΑΡΤΩΝ & Ν. ΕΚΔΟΣΕΩΝ

**ΕΥΡΕΤΗΡΙΟ Ν. ΧΑΡΤΩΝ ΚΑΙ Ν. ΕΚΔΟΣΕΩΝ ΤΕΥΧΟΥΣ
&
ΑΓΓΕΛΙΕΣ ΠΟΥ ΤΟ ΕΠΗΡΕΑΖΟΥΝ**

Ν. ΧΑΡΤΕΣ - Ν. ΕΚΔΟΣΕΙΣ	ΑΓΓΕΛΙΕΣ
ΧΕΕ: 2	44
ΧΕΕ: 4	45
ΧΕΕ: 21 INT 3416	37
ΧΕΕ: 41 INT 3702	46
ΧΕΕ: 64 INT 1 (Νέα Έκδοση 2023)	35
ΧΕΕ: 211	36
ΧΕΕ: 411 INT 3728	48
ΧΕΕ: INT 3732 421	38
ΧΕΕ: INT 3734 423	40
ΧΕΕ: 423/1	39
ΧΕΕ: 424/3	49
ΧΕΕ: 453	47
ΧΕΕ: 4235	42
ΧΕΕ: 4512	43
ΧΕΕ: 4513	41
ΦΑΡΟΔΕΙΚΤΗΣ	50
ΠΛΟΗΓΟΣ ΤΟΜΟΣ Δ΄	51
ΕΥΡΕΤΗΡΙΟ Ν. ΧΑΡΤΩΝ & Ν. ΕΚΔΟΣΕΩΝ	52

II

Αριθμός Αγγελίας 35/2023

**ΜΕΣΟΓΕΙΟΣ ΘΑΛΑΣΣΑ - ΕΛΛΑΣ - Νέα έκδοση του χάρτη Συμβόλων και
Επιτιμήσεων που χρησιμοποιούνται στους Χάρτες Ελληνικής Εκδόσεως
ΧΕΕ 64 INT 1.**

1 Εκδόθηκε ως «6^η Έκδοση 2023» ο ΧΕΕ 64 INT 1, «Σύμβολα Επιτιμήσεις Όροι που χρησιμοποιούνται στους χάρτες Ελληνικής Εκδόσεως (ΧΕΕ)», η οποία είναι ενημερωμένη μέχρι την 1^η Φεβρουαρίου 2023.
ISBN No: 978-960-9759-77-9.

2. Με την νέα έκδοση καταργείται η «5^η έκδοση του 2010».

(Πληροφορία: ΥΥ)

III

Αριθμός Αγγελίας 36/2023

ΜΕΣΟΓΕΙΟΣ ΘΑΛΑΣΣΑ - ΕΛΛΑΣ - Ιόνιο Πέλαγος - Ακτές Ηπείρου - Θεσπρωτία - Περιοχή Υδατοκαλλιεργειών.

1. Να σημειωθεί το σύμβολο:



, μεταξύ των σημείων:

1. 39° 41' 31,5" B - 020° 00' 33,9" A
2. 39° 41' 09,7" B - 020° 00' 32,4" A
3. 39° 40' 37,6" B - 020° 00' 22,0" A
4. 39° 40' 06,8" B - 020° 00' 08,5" A
5. 39° 39' 43,1" B - 020° 00' 12,9" A
6. 39° 39' 19,2" B - 019° 59' 56,7" A
7. 39° 39' 19,1" B - 020° 03' 15,4" A
8. 39° 38' 13,1" B - 020° 05' 26,6" A
9. 39° 39' 22,6" B - 020° 07' 01,4" A

2. Να σημειωθεί το σύμβολο:



, μεταξύ των σημείων:

1. 39° 38' 49,3" B - 020° 06' 22,1" A
2. 39° 38' 36,0" B - 020° 06' 38,4" A
3. 39° 39' 08,1" B - 020° 07' 22,5" A
4. 39° 39' 21,1" B - 020° 07' 06,6" A
5. 39° 38' 49,3" B - 020° 06' 22,1" A

3. Η συνημμένη σημείωση με τίτλο «ΥΔΑΤΟΚΑΛΛΙΕΡΓΕΙΕΣ - MARINE FARMS» να τοποθετηθεί στη θέση με κέντρο το σημείο: 40° 22' 00" B - 019° 45' 00" A.

ΧΕΕ: 211 [17/2023]

(Πληροφορία: ΥΠΕΝ)

Αριθμός Αγγελίας 37/2023

ΜΕΣΟΓΕΙΟΣ ΘΑΛΑΣΣΑ - ΕΛΛΑΣ - Ιόνιο Πέλαγος - Αετός, Σύβοτα (Ακτές Ηπείρου) - Νήσος Κέρκυρα - Υποβρύχιο Τηλεφωνικό Καλώδιο.

1. Να σημειωθεί το σύμβολο:

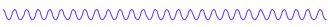


, μεταξύ των σημείων:

1. 39° 40' 37,7" B - 020° 00' 42,6" A
2. 39° 40' 02,8" B - 020° 00' 53,4" A
3. 39° 39' 43,4" B - 020° 00' 39,3" A

III

4. $39^{\circ} 38' 29,1''$ B - $019^{\circ} 59' 47,0''$ A
5. $39^{\circ} 38' 17,5''$ B - $019^{\circ} 59' 03,2''$ A
6. $39^{\circ} 38' 44,3''$ B - $019^{\circ} 57' 33,3''$ A
7. $39^{\circ} 39' 14,1''$ B - $019^{\circ} 55' 30,5''$ A
8. $39^{\circ} 38' 56,3''$ B - $019^{\circ} 53' 24,6''$ A

2. Να σημειωθεί το σύμβολο:  , μεταξύ των σημείων:

1. $39^{\circ} 27' 31,7''$ B - $020^{\circ} 15' 08,4''$ A
2. $39^{\circ} 27' 40,4''$ B - $020^{\circ} 11' 29,7''$ A
3. $39^{\circ} 27' 10,2''$ B - $020^{\circ} 10' 10,1''$ A
4. $39^{\circ} 24' 05,8''$ B - $020^{\circ} 06' 58,0''$ A

ΧΕΕ: 21 INT 3416 [147/2021]

(Πληροφορία: Vodafone)

Αριθμός Αγγελίας 38/2023

ΜΕΣΟΓΕΙΟΣ ΘΑΛΑΣΣΑ - ΕΛΛΑΣ - Αιγαίο Πέλαγος - Κυκλάδες - Νήσος Σύρος, Νήσος Τήνος, Νήσος Μύκονος, Νήσος Πάρος, Νήσος Νάξος - Υποβρύχιο Τηλεφωνικό Καλώδιο.

1. Να σημειωθεί το σύμβολο:  , μεταξύ των σημείων:

1. $37^{\circ} 27' 09,1''$ B - $024^{\circ} 57' 20,4''$ A
2. $37^{\circ} 27' 04,2''$ B - $024^{\circ} 57' 36,1''$ A
3. $37^{\circ} 27' 15,2''$ B - $024^{\circ} 58' 05,5''$ A
4. $37^{\circ} 27' 41,9''$ B - $024^{\circ} 58' 42,3''$ A
5. $37^{\circ} 29' 04,7''$ B - $025^{\circ} 02' 33,9''$ A
6. $37^{\circ} 29' 37,6''$ B - $025^{\circ} 03' 49,3''$ A
7. $37^{\circ} 30' 50,2''$ B - $025^{\circ} 07' 26,6''$ A
8. $37^{\circ} 31' 35,6''$ B - $025^{\circ} 08' 30,4''$ A
9. $37^{\circ} 32' 10,4''$ B - $025^{\circ} 09' 02,2''$ A

2. Να σημειωθεί το σύμβολο:  , μεταξύ των σημείων:


1. $37^{\circ} 31' 33,0''$ B - $025^{\circ} 13' 17,7''$ A
2. $37^{\circ} 30' 34,8''$ B - $025^{\circ} 14' 43,5''$ A
3. $37^{\circ} 30' 07,9''$ B - $025^{\circ} 15' 10,4''$ A
4. $37^{\circ} 29' 55,4''$ B - $025^{\circ} 15' 43,7''$ A

III

5. $37^{\circ} 29' 50,6''$ B - $025^{\circ} 16' 03,0''$ A
6. $37^{\circ} 29' 38,7''$ B - $025^{\circ} 16' 14,5''$ A
7. $37^{\circ} 29' 05,2''$ B - $025^{\circ} 17' 11,4''$ A
8. $37^{\circ} 29' 01,3''$ B - $025^{\circ} 17' 23,0''$ A
9. $37^{\circ} 28' 36,8''$ B - $025^{\circ} 18' 13,2''$ A
10. $37^{\circ} 28' 36,4''$ B - $025^{\circ} 18' 22,1''$ A

3. Να σημειωθεί το σύμβολο:  , μεταξύ των σημείων:

1. $37^{\circ} 24' 20,5''$ B - $025^{\circ} 20' 33,8''$ A
2. $37^{\circ} 18' 05,9''$ B - $025^{\circ} 19' 06,3''$ A
3. $37^{\circ} 17' 21,8''$ B - $025^{\circ} 18' 34,9''$ A
4. $37^{\circ} 16' 50,4''$ B - $025^{\circ} 17' 45,0''$ A
5. $37^{\circ} 15' 58,9''$ B - $025^{\circ} 17' 04,9''$ A
6. $37^{\circ} 10' 19,6''$ B - $025^{\circ} 15' 28,5''$ A
7. $37^{\circ} 09' 05,6''$ B - $025^{\circ} 15' 13,2''$ A
8. $37^{\circ} 08' 37,1''$ B - $025^{\circ} 14' 55,6''$ A
9. $37^{\circ} 08' 14,2''$ B - $025^{\circ} 14' 40,9''$ A

4. Να σημειωθεί το σύμβολο:  , μεταξύ των σημείων:

1. $37^{\circ} 07' 59,8''$ B - $025^{\circ} 17' 15,4''$ A
2. $37^{\circ} 07' 53,2''$ B - $025^{\circ} 17' 36,6''$ A
3. $37^{\circ} 08' 00,9''$ B - $025^{\circ} 18' 01,5''$ A
4. $37^{\circ} 07' 57,4''$ B - $025^{\circ} 18' 26,7''$ A
5. $37^{\circ} 07' 11,1''$ B - $025^{\circ} 19' 28,5''$ A
6. $37^{\circ} 07' 07,9''$ B - $025^{\circ} 19' 45,6''$ A
7. $37^{\circ} 06' 53,9''$ B - $025^{\circ} 20' 15,8''$ A
8. $37^{\circ} 06' 29,1''$ B - $025^{\circ} 20' 50,7''$ A
9. $37^{\circ} 06' 06,0''$ B - $025^{\circ} 21' 46,0''$ A

ΧΕΕ: INT 3732 421 [94/2022]

(Πληροφορία: Vodafone)

Αριθμός Αγγελίας 39/2023

**ΜΕΣΟΓΕΙΟΣ ΘΑΛΑΣΣΑ - ΕΛΛΑΣ - Αιγαίο Πέλαγος - Νήσος Νάξος - Πρόσγεια
Λιμένα Νάξου - Υποβρύχιο Τηλεφωνικό Καλώδιο.**

Να σημειωθεί το σύμβολο:  , μεταξύ των σημείων:

III

1. $37^{\circ} 06' 06,0''$ B - $025^{\circ} 21' 46,0''$ A
2. $37^{\circ} 06' 29,1''$ B - $025^{\circ} 20' 50,7''$ A
3. $37^{\circ} 06' 55,0''$ B - $025^{\circ} 20' 13,6''$ A (**B** πλαίσιο χάρτη)

ΧΕΕ: 423/1 «ΟΡΜΟΣ ΚΑΙ ΛΙΜΕΝΑΣ ΝΑΞΟΥ» [19/2022]

(Πληροφορία: Vodafone)

Αριθμός Αγγελίας 40/2023

ΜΕΣΟΓΕΙΟΣ ΘΑΛΑΣΣΑ - ΕΛΛΑΣ - Αιγαίο Πέλαγος - Κυκλάδες - Νήσος Πάρος, Νήσος Νάξος, Νήσος Θήρα - Υποβρύχιο Τηλεφωνικό Καλώδιο.

1. Να σημειωθεί το σύμβολο:  , μεταξύ των σημείων:

1. $37^{\circ} 13' 08,0''$ B - $025^{\circ} 16' 18,1''$ A (**B** πλαίσιο χάρτη)
2. $37^{\circ} 10' 35,9''$ B - $025^{\circ} 15' 35,1''$ A
3. $37^{\circ} 10' 03,8''$ B - $025^{\circ} 15' 24,6''$ A
4. $37^{\circ} 09' 40,3''$ B - $025^{\circ} 15' 22,1''$ A
5. $37^{\circ} 08' 45,2''$ B - $025^{\circ} 15' 03,2''$ A
6. $37^{\circ} 08' 14,2''$ B - $025^{\circ} 14' 40,9''$ A

2. Να σημειωθεί το σύμβολο:  , μεταξύ των σημείων:

1. $37^{\circ} 07' 59,8''$ B - $025^{\circ} 17' 15,4''$ A
2. $37^{\circ} 07' 53,7''$ B - $025^{\circ} 17' 28,9''$ A
3. $37^{\circ} 07' 56,3''$ B - $025^{\circ} 17' 47,1''$ A
4. $37^{\circ} 08' 01,9''$ B - $025^{\circ} 18' 07,3''$ A
5. $37^{\circ} 07' 57,4''$ B - $025^{\circ} 18' 26,7''$ A
6. $37^{\circ} 07' 13,6''$ B - $025^{\circ} 19' 22,2''$ A
7. $37^{\circ} 07' 07,9''$ B - $025^{\circ} 19' 45,6''$ A
8. $37^{\circ} 06' 53,9''$ B - $025^{\circ} 20' 15,8''$ A
9. $37^{\circ} 06' 33,4''$ B - $025^{\circ} 20' 44,7''$ A
10. $37^{\circ} 06' 06,0''$ B - $025^{\circ} 21' 46,0''$ A

3. Να σημειωθεί το σύμβολο:  , μεταξύ των σημείων:

1. $36^{\circ} 58' 28,3''$ B - $025^{\circ} 23' 36,6''$ A
2. $36^{\circ} 58' 29,1''$ B - $025^{\circ} 23' 47,6''$ A

III

3. $36^{\circ} 56' 24,8''$ B - $025^{\circ} 24' 10,3''$ A
4. $36^{\circ} 54' 10,1''$ B - $025^{\circ} 23' 52,1''$ A
5. $36^{\circ} 53' 43,7''$ B - $025^{\circ} 23' 49,4''$ A
6. $36^{\circ} 53' 35,5''$ B - $025^{\circ} 23' 46,1''$ A
7. $36^{\circ} 53' 19,6''$ B - $025^{\circ} 23' 40,4''$ A
8. $36^{\circ} 53' 01,7''$ B - $025^{\circ} 23' 25,0''$ A
9. $36^{\circ} 50' 03,5''$ B - $025^{\circ} 22' 36,4''$ A
10. $36^{\circ} 49' 29,5''$ B - $025^{\circ} 22' 53,0''$ A
11. $36^{\circ} 48' 42,2''$ B - $025^{\circ} 23' 16,2''$ A
12. $36^{\circ} 47' 27,6''$ B - $025^{\circ} 25' 11,7''$ A
13. $36^{\circ} 45' 05,4''$ B - $025^{\circ} 27' 30,6''$ A
14. $36^{\circ} 41' 22,0''$ B - $025^{\circ} 28' 52,2''$ A
15. $36^{\circ} 40' 01,1''$ B - $025^{\circ} 28' 52,4''$ A
16. $36^{\circ} 39' 06,2''$ B - $025^{\circ} 28' 38,9''$ A
17. $36^{\circ} 36' 43,5''$ B - $025^{\circ} 28' 32,5''$ A
18. $36^{\circ} 33' 51,6''$ B - $025^{\circ} 27' 28,6''$ A
19. $36^{\circ} 32' 57,0''$ B - $025^{\circ} 26' 15,3''$ A
20. $36^{\circ} 32' 14,6''$ B - $025^{\circ} 24' 25,3''$ A
21. $36^{\circ} 30' 32,6''$ B - $025^{\circ} 23' 09,3''$ A
22. $36^{\circ} 29' 20,6''$ B - $025^{\circ} 23' 17,2''$ A

4. Να σημειωθεί το σύμβολο:  , μεταξύ των σημείων:

1. $36^{\circ} 20' 44,6''$ B - $025^{\circ} 28' 19,8''$ A
2. $36^{\circ} 20' 31,8''$ B - $025^{\circ} 30' 53,6''$ A
3. $36^{\circ} 22' 40,1''$ B - $025^{\circ} 35' 43,3''$ A
4. $36^{\circ} 23' 03,1''$ B - $025^{\circ} 36' 02,2''$ A
5. $36^{\circ} 23' 18,3''$ B - $025^{\circ} 36' 20,9''$ A
6. $36^{\circ} 23' 45,0''$ B - $025^{\circ} 37' 23,8''$ A
7. $36^{\circ} 24' 03,4''$ B - $025^{\circ} 37' 46,4''$ A
8. $36^{\circ} 24' 46,4''$ B - $025^{\circ} 39' 15,4''$ A
9. $36^{\circ} 25' 46,1''$ B - $025^{\circ} 40' 40,8''$ A
10. $36^{\circ} 26' 14,5''$ B - $025^{\circ} 41' 45,1''$ A
11. $36^{\circ} 30' 13,2''$ B - $025^{\circ} 46' 02,0''$ A
12. $36^{\circ} 32' 53,5''$ B - $025^{\circ} 46' 55,2''$ A
13. $36^{\circ} 36' 04,5''$ B - $025^{\circ} 50' 06,8''$ A
14. $36^{\circ} 38' 54,8''$ B - $025^{\circ} 55' 16,9''$ A
15. $36^{\circ} 39' 48,2''$ B - $025^{\circ} 58' 44,4''$ A
16. $36^{\circ} 39' 44,8''$ B - $026^{\circ} 00' 33,5''$ A
17. $36^{\circ} 40' 07,9''$ B - $026^{\circ} 05' 01,8''$ A
18. $36^{\circ} 40' 13,9''$ B - $026^{\circ} 06' 53,7''$ A
19. $36^{\circ} 40' 37,9''$ B - $026^{\circ} 08' 30,4''$ A
20. $36^{\circ} 40' 33,3''$ B - $026^{\circ} 11' 03,0''$ A (A πλαίσιο χάρτη)

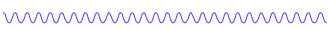
XEE: INT 3734 423 [95/2022]

(Πληροφορία: Vodafone)

III

Αριθμός Αγγελίας 41/2023

ΜΕΣΟΓΕΙΟΣ ΘΑΛΑΣΣΑ - ΕΛΛΑΣ - Αιγαίο Πέλαγος - Δωδεκάνησα - Νήσοι Κως, Ρόδος - Υποβρύχιο Τηλεφωνικό Καλώδιο.

Να σημειωθεί το σύμβολο:  , μεταξύ των σημείων:

1. 36° 41' 30,0" B - 027° 12' 22,0" A (**B** πλαίσιο χάρτη)
2. 36° 41' 08,7" B - 027° 13' 05,5" A
3. 36° 40' 44,5" B - 027° 13' 38,7" A
4. 36° 35' 33,0" B - 027° 17' 23,3" A
5. 36° 33' 22,8" B - 027° 18' 42,7" A
6. 36° 32' 10,0" B - 027° 20' 04,4" A
7. 36° 31' 24,4" B - 027° 21' 41,2" A
8. 36° 31' 09,6" B - 027° 22' 46,9" A
9. 36° 31' 09,8" B - 027° 24' 36,2" A
10. 36° 31' 32,7" B - 027° 27' 12,5" A
11. 36° 31' 35,1" B - 027° 29' 49,7" A
12. 36° 31' 24,0" B - 027° 31' 18,0" A (**A** πλαίσιο χάρτη)

ΧΕΕ: 4513 [156/2020]

(Πληροφορία: Vodafone)

Αριθμός Αγγελίας 42/2023

ΜΕΣΟΓΕΙΟΣ ΘΑΛΑΣΣΑ - ΕΛΛΑΣ - Αιγαίο Πέλαγος - Νήσος Θήρα - Υποβρύχιο Τηλεφωνικό Καλώδιο.

1. Να σημειωθεί το σύμβολο:  , μεταξύ των σημείων:

1. 36° 34' 00,0" B - 025° 27' 33,3" A (**B** πλαίσιο χάρτη)
2. 36° 33' 51,6" B - 025° 27' 28,6" A
3. 36° 32' 57,0" B - 025° 26' 15,3" A
4. 36° 32' 23,9" B - 025° 24' 38,4" A
5. 36° 31' 14,1" B - 025° 23' 29,4" A
6. 36° 30' 32,6" B - 025° 23' 09,3" A
7. 36° 30' 17,5" B - 025° 23' 07,0" A
8. 36° 29' 28,5" B - 025° 23' 11,6" A
9. 36° 29' 28,0" B - 025° 23' 20,9" A
10. 36° 29' 21,5" B - 025° 23' 22,1" A
11. 36° 29' 20,6" B - 025° 23' 17,2" A

2. Να σημειωθεί το σύμβολο:  , μεταξύ των σημείων:

1. 36° 20' 44,6" B - 025° 28' 19,8" A

III

2. $36^{\circ} 20' 35,9''$ B - $025^{\circ} 28' 59,8''$ A
3. $36^{\circ} 20' 33,4''$ B - $025^{\circ} 29' 20,1''$ A
4. $36^{\circ} 20' 29,9''$ B - $025^{\circ} 30' 29,2''$ A
5. $36^{\circ} 20' 34,7''$ B - $025^{\circ} 31' 04,9''$ A
6. $36^{\circ} 21' 04,6''$ B - $025^{\circ} 32' 30,0''$ A (**A** πλαίσιο χάρτη)

ΧΕΕ: 4235 [30/2020]


(Πληροφορία: Vodafone)

Αριθμός Αγγελίας 43/2023

ΜΕΣΟΓΕΙΟΣ ΘΑΛΑΣΣΑ - ΕΛΛΑΣ - Αιγαίο Πέλαγος - Δωδεκάνησα - Νήσος Κως - Υποβρύχιο Τηλεφωνικό Καλώδιο.

1. Να σημειωθεί το σύμβολο:  , μεταξύ των σημείων:

1. $36^{\circ} 46' 20,0''$ B - $026^{\circ} 59' 43,4''$ A
2. $36^{\circ} 48' 27,7''$ B - $026^{\circ} 58' 27,7''$ A
3. $36^{\circ} 48' 47,7''$ B - $026^{\circ} 57' 57,1''$ A
4. $36^{\circ} 48' 53,5''$ B - $026^{\circ} 57' 28,6''$ A
5. $36^{\circ} 49' 59,9''$ B - $026^{\circ} 55' 22,1''$ A
6. $36^{\circ} 50' 12,6''$ B - $026^{\circ} 53' 08,8''$ A
7. $36^{\circ} 50' 09,0''$ B - $026^{\circ} 52' 30,0''$ A (**Δ** πλαίσιο χάρτη)

2. Να σημειωθεί το σύμβολο:  , μεταξύ των σημείων:

1. $36^{\circ} 46' 50,8''$ B - $027^{\circ} 08' 32,6''$ A
2. $36^{\circ} 46' 23,0''$ B - $027^{\circ} 08' 52,8''$ A
3. $36^{\circ} 45' 58,2''$ B - $027^{\circ} 09' 00,4''$ A
4. $36^{\circ} 45' 31,8''$ B - $027^{\circ} 09' 14,0''$ A
5. $36^{\circ} 44' 08,0''$ B - $027^{\circ} 09' 24,6''$ A
6. $36^{\circ} 43' 27,7''$ B - $027^{\circ} 09' 39,1''$ A
7. $36^{\circ} 42' 43,9''$ B - $027^{\circ} 10' 13,6''$ A
8. $36^{\circ} 42' 23,4''$ B - $027^{\circ} 11' 00,9''$ A
9. $36^{\circ} 42' 06,4''$ B - $027^{\circ} 11' 28,5''$ A
10. $36^{\circ} 41' 47,4''$ B - $027^{\circ} 11' 47,1''$ A
11. $36^{\circ} 40' 58,5''$ B - $027^{\circ} 13' 22,7''$ A
12. $36^{\circ} 40' 44,5''$ B - $027^{\circ} 13' 38,7''$ A
13. $36^{\circ} 38' 22,0''$ B - $027^{\circ} 15' 11,2''$ A (**N** πλαίσιο χάρτη)


ΧΕΕ: 4512 [34/2022]

(Πληροφορία: Vodafone)

III

Αριθμός Αγγελίας 44/2023

ΜΕΣΟΓΕΙΟΣ ΘΑΛΑΣΣΑ - ΕΛΛΑΣ - Πελοπόννησος, Νήσος Κρήτη - Υποβρύχιο Ηλεκτροφόρο Καλώδιο.

Να σημειωθεί το σύμβολο:  , μεταξύ των σημείων:


1. 35° 38' 46,3" B - 023° 38' 00,1" A (Δ πλαίσιο χάρτη)
2. 35° 40' 42,7" B - 023° 37' 01,5" A
3. 35° 41' 50,7" B - 023° 35' 10,7" A
4. 35° 42' 52,4" B - 023° 32' 58,6" A
5. 35° 42' 38,5" B - 023° 31' 46,4" A
6. 35° 44' 32,8" B - 023° 28' 43,2" A
7. 35° 54' 53,9" B - 023° 20' 00,5" A
8. 36° 12' 55,5" B - 023° 09' 40,6" A
9. 36° 13' 37,1" B - 023° 09' 34,9" A
10. 36° 14' 59,4" B - 023° 09' 48,4" A
11. 36° 16' 31,5" B - 023° 08' 37,3" A
12. 36° 17' 06,5" B - 023° 08' 41,2" A
13. 36° 19' 58,3" B - 023° 06' 58,1" A
14. 36° 20' 49,3" B - 023° 05' 56,9" A
15. 36° 24' 51,2" B - 023° 03' 47,9" A
16. 36° 25' 16,8" B - 023° 03' 45,8" A
17. 36° 31' 27,5" B - 023° 02' 24,3" A (ακτή)

ΧΕΕ: 2 [107/2022]

(Πληροφορία: ΑΔΜΗΕ)

Αριθμός Αγγελίας 45/2023

ΜΕΣΟΓΕΙΟΣ ΘΑΛΑΣΣΑ - ΕΛΛΑΣ - Πελοπόννησος, Νήσος Κρήτη - Υποβρύχιο Ηλεκτροφόρο Καλώδιο.

Να σημειωθεί το σύμβολο:  , μεταξύ των σημείων:

1. 35° 30' 48,3" B - 023° 43' 22,6" A (ακτή)
2. 35° 38' 46,3" B - 023° 38' 00,1" A
3. 35° 40' 42,7" B - 023° 37' 01,5" A
4. 35° 41' 50,7" B - 023° 35' 10,7" A
5. 35° 42' 52,4" B - 023° 32' 58,6" A
6. 35° 42' 38,5" B - 023° 31' 46,4" A
7. 35° 44' 32,8" B - 023° 28' 43,2" A
8. 35° 54' 53,9" B - 023° 20' 00,5" A
9. 36° 12' 55,5" B - 023° 09' 40,6" A
10. 36° 13' 37,1" B - 023° 09' 34,9" A

III


11. 36° 14' 59,4" B - 023° 09' 48,4" A
12. 36° 16' 31,5" B - 023° 08' 37,3" A
13. 36° 17' 06,5" B - 023° 08' 41,2" A
14. 36° 19' 58,3" B - 023° 06' 58,1" A
15. 36° 20' 49,3" B - 023° 05' 56,9" A
16. 36° 24' 51,2" B - 023° 03' 47,9" A
17. 36° 25' 16,8" B - 023° 03' 45,8" A
18. 36° 31' 27,5" B - 023° 02' 24,3" A (ακτή)

ΧΕΕ: 4 [124/2022]

(Πληροφορία: ΑΔΜΗΕ)

Αριθμός Αγγελίας 46/2023

ΜΕΣΟΓΕΙΟΣ ΘΑΛΑΣΣΑ - ΕΛΛΑΣ - Πελοπόννησος, Νήσος Κρήτη - Υποβρύχιο Ηλεκτροφόρο Καλώδιο.

Να σημειωθεί το σύμβολο:  , μεταξύ των σημείων:

1. 36° 12' 55,5" B - 023° 09' 40,6" A (**N** πλαίσιο *χάρτη*)
2. 36° 13' 37,1" B - 023° 09' 34,9" A
3. 36° 14' 59,4" B - 023° 09' 48,4" A
4. 36° 16' 22,7" B - 023° 08' 42,2" A
5. 36° 17' 06,5" B - 023° 08' 41,2" A
6. 36° 19' 58,3" B - 023° 06' 58,1" A
7. 36° 20' 49,3" B - 023° 05' 56,9" A
8. 36° 22' 55,0" B - 023° 04' 37,7" A
9. 36° 24' 51,2" B - 023° 03' 47,9" A
10. 36° 25' 23,0" B - 023° 03' 43,2" A
11. 36° 25' 43,9" B - 023° 03' 24,7" A
12. 36° 27' 30,7" B - 023° 02' 52,0" A
13. 36° 29' 23,0" B - 023° 02' 46,5" A
14. 36° 31' 27,5" B - 023° 02' 24,3" A (ακτή)

ΧΕΕ: 41 INT 3702 [93/2022]

(Πληροφορία: ΑΔΜΗΕ)

III

Αριθμός Αγγελίας 47/2023

ΜΕΣΟΓΕΙΟΣ ΘΑΛΑΣΣΑ - ΕΛΛΑΣ - Νοτιοανατολικό Αιγαίο Πέλαγος - Δωδεκάνησα - Στενό μεταξύ Νήσου Χάλκης και Νήσου Αλιμιάς - Βραχονησίδα Άγιοι Θεόδωροι - Νότια Παράλια - Επικίνδυνη Ύφαλος.

Σχετική Προαγγελία 254/2023

Να σημειωθεί το σύμβολο: ⊕ Ανκ (2023), στη θέση:
36° 15' 05" Β - 027° 39' 21" Α.

ΧΕΕ: 453 [124/2022]

(Πληροφορία: ΥΥ)

Αριθμός Αγγελίας 48/2023

ΜΕΣΟΓΕΙΟΣ ΘΑΛΑΣΣΑ - ΕΛΛΑΣ - Αιγαίο Πέλαγος - Ενημέρωση ΧΕΕ.

Στα τρία ανεμολόγια του ΧΕΕ να διορθωθεί στην τιμή της μαγνητικής απόκλισης η ένδειξη **από: (4' Α), σε: (4' Ε)**

ΧΕΕ: 411 INT 3728 [96/2022].

(Πληροφορία: ΥΥ)

Αριθμός Αγγελίας 49/2023

ΜΕΣΟΓΕΙΟΣ ΘΑΛΑΣΣΑ - ΕΛΛΑΣ - Αιγαίο Πέλαγος - Δωδεκάνησα - Νήσος Αστυπάλαια - Όρμος Βαθύ - Ενημέρωση ΧΕΕ.

1. Το συνημμένο επικόλλημα (Α), που αφορά στην ένδειξη των μεσημβρινών να τοποθετηθεί στο άνω πλαίσιο του λιμενοδείκτη (Α) «ΟΡΜΟΣ ΒΑΘΥ».

2. Το συνημμένο επικόλλημα (Β), που αφορά στην ένδειξη των μεσημβρινών να τοποθετηθεί στο κάτω πλαίσιο του λιμενοδείκτη (Α) «ΟΡΜΟΣ ΒΑΘΥ».

ΧΕΕ: 424/3 «ΟΡΜΟΙ Ν. ΑΣΤΥΠΑΛΛΙΑΣ» (λιμενοδείκτης (Α) «ΟΡΜΟΣ ΒΑΘΥ») [72/2022]

(Πληροφορία: Υ.Υ)

IV

ΟΔΗΓΙΕΣ ΔΙΟΡΘΩΣΕΩΣ ΦΑΡΟΔΕΙΚΤΗ ΕΛΛΗΝΙΚΩΝ ΑΚΤΩΝ ΕΚΔΟΣΕΩΣ 2021

1. Οι διορθώσεις (αλλαγές, προσθήκες, διαγραφές) του Φαροδείκτη περιέχονται στο μέρος IV των μηνιαίων τευχών των Αγγελιών για τους Ναυτιλλόμενους και δίδονται κατά στήλες ως ακολούθως:

- **Πρώτη στήλη:** Αναγράφεται ο Αριθμός Ελληνικού Φαροδείκτη (ΑΕΦ) που επηρεάζεται από τη διόρθωση. Εφόσον ο αναγραφόμενος ΑΕΦ δεν υπάρχει στο Φαροδείκτη, τότε πρόκειται για νέο και τα στοιχεία του πρέπει να καταχωρηθούν στην ανάλογη μεταξύ των ΑΕΦ σειρά του Φαροδείκτη.
- **Λοιπές στήλες:**
 - ✓ Τα στοιχεία των διορθώσεων δίδονται ανά στήλες. Τα παλαιά στοιχεία διαγράφονται και αναγράφονται αντίστοιχα τα νέα. Στις στήλες που δεν επηρεάζονται σημειώνονται δύο παύλες (- -).
 - ✓ Με **πλάγια γράμματα** σημειώνονται οι φωτοσημαντήρες και η διαγραφή των στηλών.

2. Συνιστάται μικρής εκτάσεως διορθώσεις να καταχωρούνται με το χέρι, ενώ προσθήκες νέων ΑΕΦ ή διορθώσεις μεγάλης έκτασης να αποκόπτονται και να επικολλούνται στο Φαροδείκτη.

3. Οι μηνιαίες διορθώσεις να καταχωρούνται στον «**Πίνακα Διορθώσεων**».

Αριθμός Αγγελίας 50/2023

1	2	3	4	5	6	7	8
0015 <i>Σμνρ</i>	--	--	--	--	--	--	Δεν υφίσταται
<i>Βιογ</i>							No Exist
0313	--	--	--	--	--	--	Προσωρινή σβέση
<i>N 3791</i>							Temporarily discontinued
0355 <i>Σμνρ</i>	--	--	--	--	--	--	Δεν υφίσταται
<i>Βιογ</i>							No Exist
0355.1 <i>Σμνρ</i>	--	--	--	--	--	--	Δεν υφίσταται
<i>Βιογ</i>							No Exist
0355.3 <i>Σμνρ</i>	--	--	--	--	--	--	Δεν υφίσταται
<i>Βιογ</i>							No Exist

IV

1	2	3	4	5	6	7	8
0355.4 <i>Σμνρ</i>	--	--	--	--	--	--	Δεν υφίσταται
<i>Buoy</i>							No Exist
2135 <i>N 4010</i>	--	--	--	--	--	--	Προσωρινή σβέση Temporarily discontinued
3090 <i>N 4788</i>	--	--	--	--	--	--	Προσωρινή σβέση Temporarily discontinued
3102 <i>Σμνρ</i>	--	--	--	--	--	--	Δεν υφίσταται
<i>Buoy</i>							No Exist
3112 <i>Σμνρ</i>	--	--	--	--	--	--	Δεν υφίσταται
<i>Buoy</i>							No Exist
4112 <i>N 4106</i>	--	--	--	--	--	--	Καταστραμμένος Destroyed
4480 <i>N 4150</i>	--	--	--	--	--	--	Προσωρινή σβέση Temporarily discontinued
4732 <i>N 4173</i>	--	--	--	--	--	--	Προσωρινή σβέση Temporarily discontinued
4752 <i>N 4176.5</i>	--	--	--	--	--	--	Προσωρινή σβέση Temporarily discontinued
4951 <i>N4187.58</i>	--	--	--	--	--	--	Προσωρινή σβέση Temporarily discontinued
4996 <i>N 4199</i>	--	--	--	--	--	--	Προσωρινή σβέση Temporarily discontinued
8754 <i>Σμνρ</i>	--	--	--	--	--	--	Προσωρινή σβέση
<i>Buoy</i>							Temporarily discontinued

V

Αριθμός Αγγελίας 51/2023

ΠΛΟΗΓΟΣ ΤΟΜΟΣ Δ´ (6^η ΕΚΔΟΣΗ 2015) - ΜΕΣΟΓΕΙΟΣ ΘΑΛΑΣΣΑ - ΕΛΛΑΣ -
Νοτιοανατολικό Αιγαίο Πέλαγος - Δωδεκάνησα - Στενό μεταξύ Νήσου Χάλκης
και Νήσου Αλιμιάς - Βραχονησίδα Άγιοι Θεόδωροι - Νότια Παράλια -
Επικίνδυνη Ύφαλος.

272

Δ 15 Μετά: «την άκρα “Μέρμιγκας”.» **διάβαζε:** «**Επικίνδυνη Ύφαλος.** Η ύπαρξη επικίνδυνου βράχου κάτω από την επιφάνεια της θάλασσας με άγνωστο βάθος άνωθέν του, επικίνδυνος για την ναυσιπλοΐα επιφανείας, ανακοινώθηκε (2023) σε απόσταση εξήντα (60) μέτρα περίπου ανοικτά των νότιων ακτών της βραχονησίδας στη θέση: 36° 15' 05" Β - 027° 39' 21" Α.»

(Πληροφορία: ΥΥ)

V

VI

Αριθμός Αγγελίας 52/2023

ΜΕΣΟΓΕΙΟΣ ΘΑΛΑΣΣΑ - ΕΛΛΑΣ - Έκδοση, Κατάργηση ΧΕΕ - Ενημέρωση Ευρετηρίου Ν. Χαρτών & Ν. Εκδόσεων της ΥΥ (16^η Έκδοση 2019).

Το ευρετήριο Ναυτιλιακών Χαρτών και Εκδόσεων να ενημερωθεί ως εξής:

1. Σελίδα 29

Στις στήλες «Έκδοση» & «Νέα Έκδοση» του ΧΕΕ 64 INT 1

Αντί:

Αριθμός Χάρτη	INT	Τίτλος Χάρτη	Κλίμακα	Έκδοση	Νέα Έκδοση
ΧΕΕ 64	1	-----	----	5 ^η Έκδοση	2010

Διόρθωσε:

Αριθμός Χάρτη	INT	Τίτλος Χάρτη	Κλίμακα	Έκδοση	Νέα Έκδοση
ΧΕΕ 64	1	-----	----	6 ^η Έκδοση	2023

2. Σελίδα 30

Να συμπληρωθεί ο πίνακας των ιστορικών χαρτών με τα στοιχεία του παρακάτω χάρτη.

Αριθμός Ιστορικού Χάρτη	Τίτλος Χάρτη	Κλίμακα	Έκδοση
11	ΜΕΣΟΓΕΙΟΣ ΘΑΛΑΣΣΑ - ΕΛΛΗΝΙΚΑΙ ΑΚΤΑΙ		1922

3. Page 63

Replace:

Chart No.	INT	Title of Chart	Scale 1:	Publication	New Edition
ΧΕΕ 64	1	-----	----	5 th Edition	2010

VI

With:

Chart No.	INT	Title of Chart	Scale 1:	Publication	New Edition
XEE 64	1	-----	-----	6 th Edition	2023

4. Page 64

Complete the list of historical charts with the elements of below historical chart.

Historical Nautical Chart No.	Title of Historical Nautical Chart	Scale 1:	Publication
11	MESÓGΕIOS SEA - ELLINIKΑÍ AKTAÍ		1922

(Πληροφορία: ΥΥ)

VII

Προαγγελίες για τους Ναυτιλλόμενους της Περιοχής
Μεσογείου - Μαύρης Θάλασσας (Περιοχή III) που Ισχύουν
από 21 Φεβρουαρίου μέχρι και 28 Φεβρουαρίου 2023
Σχετική Αγγελία αριθμός 13/2023

TELEMARTES

SECTION A

NAVAREA III Warnings originated from February 21st 2023 to February 28th 2023:

0018/23 MEDITERRANEAN SEA, BLACK SEA AND AZOV SE
NAVAREA III WARNINGS IN FORCE ON 28 FEB 23 AT 0600 UTC.

2020: 0068.

2022: 0092, 0122, 0124, 0230.

2023: 0016, 0018.

1.- ONLY THOSE LESS THAN 42 DAYS OLD ARE DAILY BROADCASTED ON
SAFETYNET AT 1200UTC AND 2400UTC.

2.- ALL NAVAREA III WARNINGS IN FORCE ARE AVAILABLE ON THE WEB-SITE
https://armada.defensa.gob.es/ihm/Aplicaciones/Navareas/Index_Navareas_xml_en.html

3.- NEW NAVAREA III WARNINGS ARE ALSO PRINTED IN THE WEEKLY EDITION
OF SPANISH NOTICES TO MARINERS (SECTION 5).

4.- CANCEL THIS MESSAGE ON 062359 UTC MAR 23.

SECTION B

Summary of drilling rigs updated to NAVAREA III 0018/23 warning.

Mediterranean Sea S/SE.

MARIDIVE 520	31-24,0N	030-12,3E
SNEFERU	31-26,2N	032-58,0E
P. Fouad	31-30,9N	032-31,6E
SCARABEO 6	31-36,0N	030-00,1E
ATWOOD AURORA	31-36,3N	030-04,7E
ENSCO DS-6	31-36,6N	029-50,3E
Karous	31-37,8N	032-14,1E
MARI-B	31-44,9N	034-18,3E
JP BUSSEL	31-46,1N	031-20,6E
TEMSAH SE-1	31-48,4N	031-18,4E
Senefru	31-48,9N	030-56,1E
ROSETTA 1	31-50,8N	030-31,2E
MAERSK GUARDIN	31-50,8N	030-38,5E
OCEAN LEXINGTON	31-53,2N	031-53,4E
EI QAHER-2	31-54,3N	031-54,0E
Adryatic 4	31-55,5N	032-31,3E
MAERSK DISCOVERER	32-03,3N	032-18,7E

VII

DISCOVERER AMERICAS	32-15,5N	028-38,7E
ATWOOD BEACOM	32-53,8N	035-01,1E
SAIPEM 10000	32-59,6N	032-16,6E
PRIDE NORTH AMERICA	33-00,3N	033-43,3E
STENA DRILL MAX	33-13,5N	034-17,3E
DIDON	33-47,4N	011-53,0E
HASDRUBAL	34-08,9N	011-36,6E
MISKAR	34-22,4N	011-52,0E
HALK EL MENZEL	35-55,6N	011-33,7E

Adriatic Sea-Ionian Sea.

Aquila 2	40-55,8N	018-19,6E
Bonaccia	43-35,5N	014-21,5E
KEY MANHATTAN	44-07,8N	013-00,2E
ANNALISA	44-10,2N	013-06,8E
Steward	44-12,8N	012-46,5E
Annabella	44-13,7N	013-04,7E
Morena I	44-13,8N	012-28,9E
IKA-A	44-21,5N	013-29,3E
IDA-B	44-26,8N	013-29,1E
Armida 1	44-28,5N	012-26,9E
Tea	44-30,0N	013-01,1E
IRINA	44-31,7N	013-22,8E
IMO 8752283	44-38,1N	013-12,4E
Ana	44-41,0N	013-16,1E
Ivana B	44-41,2N	013-13,1E
VESNA	44-41,2N	013-19,1E
Ivana E	44-44,7N	013-14,8E
IVANA D	44-47,1N	013-15,8E
IZABELA SOUTH	44-57,5N	013-09,1E
OCEAN KING	44-58,5N	013-08,0E
IZABELA NORTH	44-58,8N	013-07,8E

Azov Sea-Black Sea

GLOBETROTTER 2	43-04,1N	029-28,6E
DEEPWATER CHAMPION	43-52,1N	030-45,6E
SATURN	44-04,1N	029-58,0E
ANA	44-04,3N	029-58,2E
URANUS	44-10,4N	030-08,2E
TAVRIDA	45-21,4N	030-54,2E
B-312	45-34,2N	032-47,3E
UKRAINE (B-319)	45-35,4N	032-42,8E
NUMBER 11	45-40,5N	031-41,1E
SIVASH	45-42,4N	031-52,6E
NUMBER 10	45-42,7N	031-51,5E
Geolog-1	46-31,8N	037-01,0E

ISSN: 2653-9314