



ΑΓΓΕΛΙΕΣ ΓΙΑ ΤΟΥΣ ΝΑΥΤΙΛΛΟΜΕΝΟΥΣ

Μηνιαίο Τεύχος 1
31 Ιανουαρίου 2023

Αγγελίες με αριθμό από 15 έως και 34

ΠΕΡΙΕΧΟΜΕΝΑ

	Σελίδα
I Ευρετήριο Αγγελιών	3
II Αγγελίες έκδοσης νέων Ναυτικών Χαρτών και Ναυτιλιακών Εκδόσεων	5
III Αγγελίες διόρθωσης Ναυτικών Χαρτών	6
IV Αγγελίες διόρθωσης Φαροδείκτη	15
V Αγγελίες διόρθωσης Πλοηγών	17
VI Αγγελίες διόρθωσης λοιπών Ν. Εκδόσεων	21
VII Προαγγελίες NAVAREA III	23
Επικολλήματα περιέχονται μετά το μέρος VII	

Ταχυδρομική Διεύθυνση: ΥΔΡΟΓΡΑΦΙΚΗ ΥΠΗΡΕΣΙΑ,
Διεύθυνση Ασφάλειας Ναυσιπλοΐας
ΤΓΝ 1040, ΑΘΗΝΑ

Τηλ: (+30) 210 6551772
(+30) 210 6551806

e - mail: nasf_hnhs@navy.mil.gr

Web: www.hnhs.gr

Αρχιπλοίαρχος Δ. Ευσταθίου ΠΝ
Διοικητής

Οι Ετήσιες (Μόνιμες) αγγελίες, οι μηνιαίες αγγελίες για τους Ναυτιλλόμενους και τα Συμπληρωματικά φυλλάδια των Ναυτιλιακών Οδηγιών συντάσσονται με ευθύνη της Διεύθυνσης Ασφάλειας Ναυσιπλοΐας της ΥΥ. Όλες οι πληροφορίες που παρέχονται στις αγγελίες για τους Ναυτιλλόμενους αφορούν στους Ν. Χάρτες & στις Ν. Εκδόσεις και πρέπει να καταχωρούνται σε αυτές για να παραμένουν ενημερωμένες. Οι γεωγραφικές συντεταγμένες αναφέρονται στο γεωδαιτικό σύστημα αναφοράς του χάρτη που καλύπτει την περιοχή και έχει τη μεγαλύτερη κλίμακα.

Τα όρια των τομέων των φανών, η ευθυγράμμιση των ιθυτήριων φανών και των φανών σε ευθυγράμμιση, η προτεινόμενη πορεία και ο τομέας των φανών κατεύθυνσης, δίνονται όπως τα βλέπει ο παρατηρητής από τη θάλασσα. Όλες οι διοπτεύσεις αναφέρονται στον αληθή βορρά και μετρώνται κατά τη φορά των δεικτών του ρολογιού από 000° μέχρι 359°.

Οι ναυτιλλόμενοι παρακαλούνται να ενημερώνουν την Υδρογραφική Υπηρεσία ΠΝ, αμέσως μόλις εντοπίσουν κάποιο ναυτιλιακό κίνδυνο ή διαπιστώσουν διαφορές μεταξύ των στοιχείων που παρέχονται στους Ν. Χάρτες & Ν. Εκδόσεις και της πραγματικής κατάστασης, στην ταχυδρομική διεύθυνση, τηλέφωνα, και διεύθυνση ηλεκτρονικού ταχυδρομείου που αναγράφονται στο εξώφυλλο του τεύχους μηνιαίων αγγελιών ή στην πλησιέστερη Λιμενική Αρχή.

Για σβέσεις ή προβλήματα λειτουργίας των πυρσών (Φάρων, Φανών και Φωτοσημαντήρων) να ενημερώνεται αμέσως:

➤ **Η Υπηρεσία Φάρων ΠΝ,**

Στην Ταχυδρομική Διεύθυνση:

Υπηρεσία Φάρων, Τ.Κ 185 10, ΠΕΙΡΑΙΑΣ

Στα τηλέφωνα:

(+30) 210 4581508

Στη διεύθυνση ηλεκτρονικού ταχυδρομείου:

yf_epix@navy.mil.gr

➤ **Ή η πλησιέστερη Λιμενική Αρχή,** με ταυτόχρονη κοινοποίηση στην ΥΥ ΠΝ.

Οι αγγελίες, τα μηνύματα NAVTEX, οι προαγγελίες για τους ναυτιλλόμενους και το δελτίο καιρού (METEO), είναι διαθέσιμα και στο δικτυακό τόπο της ΥΥ: www.hnhs.gr

Οι Ναυτιλλόμενοι μπορούν να προμηθεύονται το τεύχος των Ετήσιων (Μονίμων) αγγελιών καθώς και τα Μηνιαία τεύχη αγγελιών, δωρεάν από τα γραφεία πώλησης Ν. Χαρτών & Ν. Εκδόσεων της Υδρογραφικής Υπηρεσίας.

I

**ΕΥΡΕΤΗΡΙΟ ΑΓΓΕΛΙΩΝ ΤΕΥΧΟΥΣ
&
Ν. ΧΑΡΤΕΣ - Ν. ΕΚΔΟΣΕΙΣ ΠΟΥ ΕΠΗΡΕΑΖΟΝΤΑΙ**

ΑΡΙΘΜΟΣ ΑΓΓΕΛΙΑΣ	ΣΕΛΙΔΑ	Ν. ΧΑΡΤΕΣ - Ν. ΕΚΔΟΣΕΙΣ
15	5	ΧΒΝ: 515, 1467, 2711
16	6	ΧΕΕ: INT 3492 212
17	6	ΧΕΕ: 211
18	7	ΧΕΕ: INT 3492 212
19	8	ΧΕΕ: INT 3493 212/1 WGS84
20	8	ΧΕΕ: 222/1
21	9	ΧΕΕ: 431 WGS84
22	9	ΧΕΕ: 432 WGS84
23	10	ΧΕΕ: INT 3493 212/1 WGS84
24	11	ΧΕΕ: 34
25	11	ΧΕΕ: 421/1
26	12	ΧΕΕ: 421/2
27	12	ΧΕΕ: 421/3
28	13	ΧΕΕ: 422, 422/3
29	13	ΧΕΕ: 451/4 WGS84
30	15	ΦΑΡΟΔΕΙΚΤΗΣ
31	17	ΠΛΟΗΓΟΣ ΤΟΜΟΣ Α΄
32	17	ΠΛΟΗΓΟΣ ΤΟΜΟΣ Α΄
33	19	ΠΛΟΗΓΟΣ ΤΟΜΟΣ Δ΄
34	21	ΕΥΡΕΤΗΡΙΟ Ν. ΧΑΡΤΩΝ & Ν. ΕΚΔΟΣΕΩΝ

I
ΕΥΡΕΤΗΡΙΟ Ν. ΧΑΡΤΩΝ ΚΑΙ Ν. ΕΚΔΟΣΕΩΝ ΤΕΥΧΟΥΣ
&
ΑΓΓΕΛΙΕΣ ΠΟΥ ΤΟ ΕΠΗΡΕΑΖΟΥΝ

Ν. ΧΑΡΤΕΣ - Ν. ΕΚΔΟΣΕΙΣ	ΑΓΓΕΛΙΕΣ
ΧΒΝ: 515, 1467, 2711	15
ΧΕΕ: 34	24
ΧΕΕ: 211	17
ΧΕΕ: INT 3492 212	16, 18
ΧΕΕ: INT 3493 212/1 WGS84	19, 23
ΧΕΕ: 222/1	20
ΧΕΕ: 421/1	25
ΧΕΕ: 421/2 WGS84	26
ΧΕΕ: 421/3	27
ΧΕΕ: 422	28
ΧΕΕ: 422/3	28
ΧΕΕ: 431 WGS84	21
ΧΕΕ: 432 WGS84	22
ΧΕΕ: 451/4 WGS84	29
ΦΑΡΟΔΕΙΚΤΗΣ	30
ΠΛΟΗΓΟΣ ΤΟΜΟΣ Α΄	31
ΠΛΟΗΓΟΣ ΤΟΜΟΣ Α΄	32
ΠΛΟΗΓΟΣ ΤΟΜΟΣ Δ΄	33
ΕΥΡΕΤΗΡΙΟ Ν. ΧΑΡΤΩΝ & Ν. ΕΚΔΟΣΕΩΝ	34

II

Αριθμός Αγγελίας 15/2023 ΜΕΣΟΓΕΙΟΣ ΘΑΛΑΣΣΑ - Νέα Έκδοση - Κατάργηση ΧΒΝ.

1. Από το Βρετανικό Ναυαρχείο εκδόθηκαν ως «Νέα Έκδοση» ο παρακάτω ΧΒΝ:

<u>Αριθμός Χάρτη</u>	<u>Τίτλος Χάρτη</u>	<u>Κλίμακα 1:</u>	<u>Έκδοση/ Ν. Έκδοση</u>
515	Croatia, Zadar to Luka Mali Lošinj.	100,000	ΟΚΤ. 2022
1467	Italy - East Coast, Approaches to Ravenna.	100,000	ΣΕΠ. 2022
2711	Croatia, Rogoznica to Zadar. Zadar.	100,000 20,000	ΟΚΤ. 2022

2. Με την Έκδοση/ Ν. Έκδοση του χάρτη παραγράφου 1 καταργείται η παρακάτω Έκδοση/ Ν. Έκδοση του ΧΒΝ:


<u>Αριθμός Χάρτη</u>	<u>Τίτλος Χάρτη</u>	<u>Έκδοση/ Ν. Έκδοση</u>
515	Croatia, Zadar to Luka Mali Lošinj.	ΙΟΥΛ. 2015
1467	Italy - East Coast, Approaches to Ravenna.	ΑΠΡ. 2020
2711	Croatia, Rogoznica to Zadar.	ΙΟΥΛ. 2015

(Πληροφορία: Τεύχος Αγγλικών Αγγελιών: 39, 44/2022)


III

Αριθμός Αγγελίας 16/2023

ΜΕΣΟΓΕΙΟΣ ΘΑΛΑΣΣΑ - ΕΛΛΑΣ - Ιόνιο Πέλαγος - Ακτές Ηπείρου - Θεσπρωτία - Περιοχή Υδατοκαλλιεργειών.

1. Να σημειωθεί το σύμβολο:  , μεταξύ των σημείων:

1. 39° 41' 31,5" B - 020° 00' 33,9" A
2. 39° 41' 09,7" B - 020° 00' 32,4" A
3. 39° 40' 37,6" B - 020° 00' 22,0" A
4. 39° 40' 06,8" B - 020° 00' 08,5" A
5. 39° 39' 43,1" B - 020° 00' 12,9" A
6. 39° 39' 19,2" B - 019° 59' 56,7" A
7. 39° 39' 19,1" B - 020° 03' 15,4" A
8. 39° 38' 13,1" B - 020° 05' 26,6" A
9. 39° 39' 22,6" B - 020° 07' 01,4" A

2. Να σημειωθεί το σύμβολο:  , μεταξύ των σημείων:

1. 39° 38' 49,3" B - 020° 06' 22,1" A
2. 39° 38' 36,0" B - 020° 06' 38,4" A
3. 39° 39' 08,1" B - 020° 07' 22,5" A
4. 39° 39' 21,1" B - 020° 07' 06,6" A
5. 39° 38' 49,3" B - 020° 06' 22,1" A

3. Η συνημμένη σημείωση με τίτλο «ΥΔΑΤΟΚΑΛΛΙΕΡΓΕΙΕΣ - MARINE FARMS» να τοποθετηθεί στη θέση με κέντρο το σημείο:
39° 21' 00" B - 020° 25' 00" A.

ΧΕΕ: INT 3492 212 «ΑΠΟ Ν. ΟΘΩΝΟΙ ΜΕΧΡΙ Α. ΜΥΤΙΚΑΣ Ν. ΚΕΡΚΥΡΑ ΚΑΙ Νοι ΠΑΞΟΙ» [167/2022]

(Πληροφορία: ΥΠΕΝ)

Αριθμός Αγγελίας 17/2023

ΜΕΣΟΓΕΙΟΣ ΘΑΛΑΣΣΑ - ΕΛΛΑΣ - Ιόνιο Πέλαγος - Νήσος Κέρκυρα - Αετός (Ακτές Ηπείρου) - Υποβρύχιο Τηλεφωνικό Καλώδιο.

Να σημειωθεί το σύμβολο:  , μεταξύ των σημείων:

1. 39° 40' 37,7" B - 020° 00' 42,6" A

III

2. 39° 40' 13,7" B - 020° 00' 54,7" A
3. 39° 40' 02,8" B - 020° 00' 53,4" A
4. 39° 38' 29,1" B - 019° 59' 47,0" A
5. 39° 38' 17,5" B - 019° 59' 03,2" A
6. 39° 38' 44,3" B - 019° 57' 33,3" A
7. 39° 38' 52,3" B - 019° 56' 56,2" A
8. 39° 39' 04,8" B - 019° 56' 25,5" A
9. 39° 39' 14,1" B - 019° 55' 30,5" A
10. 39° 39' 04,4" B - 019° 53' 43,3" A
11. 39° 38' 56,3" B - 019° 53' 24,6" A

ΧΕΕ: 211 [159/2021]


(Πληροφορία: Vodafone)

Αριθμός Αγγελίας 18/2023

ΜΕΣΟΓΕΙΟΣ ΘΑΛΑΣΣΑ - ΕΛΛΑΣ - Ιόνιο Πέλαγος - Αετός, Σύβota (Ακτές Ηπείρου) - Νήσος Κέρκυρα - Υποβρύχιο Τηλεφωνικό Καλώδιο.

1. Να σημειωθεί το σύμβολο:  , μεταξύ των σημείων:

1. 39° 40' 37,7" B - 020° 00' 42,6" A
2. 39° 40' 13,7" B - 020° 00' 54,7" A
3. 39° 40' 02,8" B - 020° 00' 53,4" A
4. 39° 38' 29,1" B - 019° 59' 47,0" A
5. 39° 38' 17,5" B - 019° 59' 03,2" A
6. 39° 38' 44,3" B - 019° 57' 33,3" A
7. 39° 38' 52,3" B - 019° 56' 56,2" A
8. 39° 39' 09,3" B - 019° 56' 09,7" A
9. 39° 39' 15,0" B - 019° 54' 50,3" A
10. 39° 38' 56,3" B - 019° 53' 24,6" A

2. Να σημειωθεί το σύμβολο:  , μεταξύ των σημείων:

1. 39° 27' 31,7" B - 020° 15' 08,4" A
2. 39° 27' 33,5" B - 020° 13' 49,5" A
3. 39° 27' 43,9" B - 020° 12' 24,4" A
4. 39° 27' 40,4" B - 020° 11' 29,7" A
5. 39° 27' 10,2" B - 020° 10' 10,1" A
6. 39° 24' 05,8" B - 020° 06' 58,0" A

ΧΕΕ: INT 3492 212 «ΑΠΟ Ν. ΟΘΩΝΟΙ ΜΕΧΡΙ Α. ΜΥΤΙΚΑΣ Ν. ΚΕΡΚΥΡΑ ΚΑΙ ΝΟΙ ΠΑΞΟΙ» [16/2023]

(Πληροφορία: Vodafone)

III

Αριθμός Αγγελίας 19/2023

ΜΕΣΟΓΕΙΟΣ ΘΑΛΑΣΣΑ - ΕΛΛΑΣ - Ιόνιο Πέλαγος - Νήσος Κέρκυρα - Υποβρύχιο Τηλεφωνικό Καλώδιο.

Να σημειωθεί το σύμβολο:  , μεταξύ των σημείων:

1. 39° 38' 52,8" B - 019° 53' 22,0" A
2. 39° 39' 00,8" B - 019° 53' 40,6" A
3. 39° 39' 11,4" B - 019° 54' 47,7" A
4. 39° 39' 10,5" B - 019° 55' 27,9" A
5. 39° 39' 05,8" B - 019° 56' 07,1" A
6. 39° 38' 48,8" B - 019° 56' 53,6" A
7. 39° 38' 40,8" B - 019° 57' 30,7" A
8. 39° 38' 34,8" B - 019° 57' 45,6" A (*A πλαίσιο χάρτη*)

ΧΕΕ: INT 3493 212/1 «ΠΡΟΣΓΕΙΑ ΚΑΙ ΛΙΜΕΝΑΣ ΚΕΡΚΥΡΑΣ» [72/2020], WGS84 DATUM

(Πληροφορία: Vodafone)

Αριθμός Αγγελίας 20/2023

ΜΕΣΟΓΕΙΟΣ ΘΑΛΑΣΣΑ - ΕΛΛΑΣ - Πελοπόννησος, Νήσος Κρήτη - Υποβρύχιο Ηλεκτροφόρο Καλώδιο.

Να σημειωθεί το σύμβολο:  , μεταξύ των σημείων:

1. 36° 29' 03,6" B - 023° 02' 47,6" A (*N πλαίσιο χάρτη*)
2. 36° 29' 23,0" B - 023° 02' 46,5" A
3. 36° 29' 39,1" B - 023° 02' 44,8" A
4. 36° 30' 11,0" B - 023° 02' 37,4" A
5. 36° 30' 17,4" B - 023° 02' 37,8" A
6. 36° 30' 20,3" B - 023° 02' 36,1" A
7. 36° 30' 26,4" B - 023° 02' 33,6" A
8. 36° 30' 32,9" B - 023° 02' 33,1" A
9. 36° 31' 14,5" B - 023° 02' 25,6" A
10. 36° 31' 27,5" B - 023° 02' 24,3" A (*ακτή*)

ΧΕΕ: 222/1 «ΟΡΜΟΙ ΚΑΙ ΛΙΜΕΝΕΣ ΛΑΚΩΝΙΚΟΥ ΚΟΛΠΟΥ» (λιμενοδείκτης  «ΟΡΜΟΣ ΒΑΤΙΚΑ (ΒΟΙΩΝ)» [60/2021]

(Πληροφορία: ΑΔΜΗΕ)

III

Αριθμός Αγγελίας 21/2023

ΜΕΣΟΓΕΙΟΣ ΘΑΛΑΣΣΑ - ΕΛΛΑΣ - Πελοπόννησος, Νήσος Κρήτη - Υποβρύχιο Ηλεκτροφόρο Καλώδιο.

Να σημειωθεί το σύμβολο: , μεταξύ των σημείων:

1. 35° 30' 44,5" B - 023° 43' 20,5" A (ακτή)
2. 35° 38' 42,5" B - 023° 37' 58,0" A
3. 35° 40' 39,0" B - 023° 36' 59,4" A
4. 35° 41' 47,0" B - 023° 35' 08,5" A
5. 35° 42' 48,6" B - 023° 32' 56,4" A
6. 35° 42' 34,8" B - 023° 31' 44,2" A
7. 35° 44' 29,0" B - 023° 28' 41,0" A
8. 35° 54' 50,2" B - 023° 19' 58,3" A
9. 36° 12' 51,8" B - 023° 09' 38,3" A
10. 36° 13' 33,4" B - 023° 09' 32,7" A
11. 36° 14' 55,7" B - 023° 09' 46,1" A
12. 36° 16' 27,8" B - 023° 08' 35,1" A
13. 36° 17' 02,8" B - 023° 08' 39,0" A
14. 36° 19' 54,6" B - 023° 06' 55,8" A
15. 36° 20' 45,6" B - 023° 05' 54,6" A
16. 36° 24' 47,5" B - 023° 03' 45,7" A
17. 36° 25' 13,1" B - 023° 03' 43,5" A
18. 36° 31' 23,8" B - 023° 02' 22,1" A (ακτή)

XEE: 431 [114/2022], WGS84 DATUM

(Πληροφορία: ΑΔΜΗΕ)

Αριθμός Αγγελίας 22/2023

ΜΕΣΟΓΕΙΟΣ ΘΑΛΑΣΣΑ - ΕΛΛΑΣ - Πελοπόννησος, Νήσος Κρήτη - Υποβρύχιο Ηλεκτροφόρο Καλώδιο.

Να σημειωθεί το σύμβολο: , μεταξύ των σημείων:

1. 35° 30' 44,5" B - 023° 43' 20,5" A (ακτή)
2. 35° 31' 29,7" B - 023° 42' 44,1" A
3. 35° 31' 45,7" B - 023° 42' 42,7" A
4. 35° 32' 03,9" B - 023° 42' 24,2" A
5. 35° 32' 21,9" B - 023° 42' 11,3" A
6. 35° 33' 28,8" B - 023° 41' 26,5" A
7. 35° 33' 52,6" B - 023° 40' 58,3" A
8. 35° 34' 07,7" B - 023° 40' 53,7" A

III

9. 35° 35' 32,1" B - 023° 40' 03,4" A
10. 35° 36' 35,7" B - 023° 39' 25,4" A
11. 35° 38' 42,5" B - 023° 37' 58,0" A
12. 35° 40' 39,0" B - 023° 36' 59,4" A
13. 35° 41' 47,0" B - 023° 35' 08,5" A
14. 35° 42' 48,6" B - 023° 32' 56,4" A
15. 35° 42' 34,6" B - 023° 31' 44,2" A
16. 35° 43' 15,7" B - 023° 31' 03,1" A
17. 35° 44' 29,0" B - 023° 28' 41,0" A
18. 35° 53' 28,7" B - 023° 21' 32,1" A
19. 35° 54' 50,2" B - 023° 19' 58,3" A
20. 35° 55' 57,6" B - 023° 19' 06,0" A (**B** πλαίσιο χάρτη)

ΧΕΕ: 432 [193/2021], **WGS84** DATUM

(Πληροφορία: ΑΔΜΗΕ)

Αριθμός Αγγελίας 23/2023

ΜΕΣΟΓΕΙΟΣ ΘΑΛΑΣΣΑ - ΕΛΛΑΣ - Ιόνιο Πέλαγος - Νήσος Κέρκυρα - Λιμένας Κέρκυρας - Τουριστικό Καταφύγιο Σπηλιά - Λιμενικά Έργα.

Σχετική Προαγγελία 1422/2022

1. Να σημειωθεί το σύμβολο: - - - - - , μεταξύ των σημείων:

- α. 39° 37' 38,3" B - 019° 55' 04,5" A
- β. 39° 37' 44,4" B - 019° 55' 00,0" A
- γ. 39° 37' 46,2" B - 019° 55' 03,5" A
- δ. 39° 37' 47,1" B - 019° 55' 18,6" A
- ε. 39° 37' 45,7" B - 019° 55' 21,3" A
- στ. 39° 37' 40,1" B - 019° 55' 18,1" A

2. Να σημειωθεί η ένδειξη: «*Εκτελούνται έργα (2022)*», στη θέση με κέντρο το σημείο: 39° 37,690' B - 019° 55,10' A.

3. Να διαγραφούν τα βάθη και οι ισοβαθείς εντός περιοχής παραγράφου 1.

ΧΕΕ: INT 3493 212/1 «ΠΡΟΣΓΕΙΑ ΚΑΙ ΛΙΜΕΝΑΣ ΚΕΡΚΥΡΑΣ» (λιμενοδείκτης «ΛΙΜΕΝΑΣ ΚΕΡΚΥΡΑΣ»), **INT 3493 212/1** «ΠΡΟΣΓΕΙΑ ΚΑΙ ΛΙΜΕΝΑΣ ΚΕΡΚΥΡΑΣ» [19/2023], **WGS84** DATUM

(Πληροφορία: Κ Λ/Χ Κέρκυρας)

III

Αριθμός Αγγελίας 24/2023

ΜΕΣΟΓΕΙΟΣ ΘΑΛΑΣΣΑ - ΕΛΛΑΣ - Αιγαίο Πέλαγος - Νήσος Πάρος - Όρμος Νάουσας - Υποβρύχιο Τηλεφωνικό Καλώδιο.

1. Να σημειωθεί το σύμβολο:  , μεταξύ των σημείων:

1. 37° 10' 20,3" B - 025° 15' 28,8" A (**B** πλαίσιο λιμενοδείκτη)
2. 37° 10' 03,8" B - 025° 15' 24,6" A
3. 37° 09' 40,3" B - 025° 15' 22,1" A
4. 37° 09' 05,6" B - 025° 15' 13,2" A
5. 37° 08' 45,2" B - 025° 15' 03,2" A
6. 37° 08' 23,6" B - 025° 14' 45,0" A
7. 37° 08' 14,2" B - 025° 14' 40,9" A

2. Να σημειωθεί το σύμβολο:  , μεταξύ των σημείων:

1. 37° 07' 59,8" B - 025° 17' 15,4" A
2. 37° 07' 55,2" B - 025° 17' 19,9" A
3. 37° 07' 53,7" B - 025° 17' 28,9" A
4. 37° 07' 53,5" B - 025° 17' 31,7" A
5. 37° 07' 53,2" B - 025° 17' 36,6" A
6. 37° 07' 54,6" B - 025° 17' 43,4" A
7. 37° 07' 59,1" B - 025° 17' 52,5" A
8. 37° 08' 01,9" B - 025° 18' 07,3" A
9. 37° 08' 01,9" B - 025° 18' 14,4" A
10. 37° 07' 58,8" B - 025° 18' 24,1" A (**A** πλαίσιο λιμενοδείκτη)

ΧΕΕ: 34 «ΟΡΜΟΙ ΚΑΙ ΛΙΜΕΝΕΣ ΝΗΣΩΝ ΠΑΡΟΥ - ΣΧΟΙΝΟΥΣΣΑΣ - ΗΡΑΚΛΕΙΑΣ ΚΑΙ ΚΟΥΦΟΝΗΣΟΥ» (λιμενοδείκτης «ΟΡΜΟΣ ΝΑΟΥΣΗΣ») [79/2022]

(Πληροφορία: Vodafone)

Αριθμός Αγγελίας 25/2023

ΜΕΣΟΓΕΙΟΣ ΘΑΛΑΣΣΑ - ΕΛΛΑΣ - Αιγαίο Πέλαγος - Νήσος Μύκονος - Λιμένας Μυκόνου - Υποβρύχιο Τηλεφωνικό Καλώδιο.

Να σημειωθεί το σύμβολο:  , μεταξύ των σημείων:

1. 37° 28' 44,0" B - 025° 17' 56,4" A (**B** πλαίσιο χάρτη)
2. 37° 28' 40,3" B - 025° 18' 02,9" A
3. 37° 28' 36,8" B - 025° 18' 13,2" A
4. 37° 28' 36,4" B - 025° 18' 22,1" A

ΧΕΕ: 421/1 «ΠΡΟΣΓΕΙΑ ΚΑΙ ΛΙΜΗΝ ΜΥΚΟΝΟΥ» [66/2020]

(Πληροφορία: Vodafone)

III

Αριθμός Αγγελίας 26/2023

**ΜΕΣΟΓΕΙΟΣ ΘΑΛΑΣΣΑ - ΕΛΛΑΣ - Αιγαίο Πέλαγος - Νήσος Σύρος - Πρόσγεια
Λιμένα Σύρου - Υποβρύχιο Τηλεφωνικό Καλώδιο.**

Να σημειωθεί το σύμβολο:  , μεταξύ των σημείων:

1. 37° 27' 05,5" B - 024° 57' 18,3" A
2. 37° 27' 02,6" B - 024° 57' 24,9" A
3. 37° 27' 00,6" B - 024° 57' 33,9" A
4. 37° 27' 00,6" B - 024° 57' 42,5" A
5. 37° 27' 04,1" B - 024° 57' 53,9" A
6. 37° 27' 08,6" B - 024° 58' 01,3" A
7. 37° 27' 13,5" B - 024° 58' 04,8" A
8. 37° 27' 38,3" B - 024° 58' 40,2" A
9. 37° 28' 09,2" B - 025° 00' 06,9" A
10. 37° 28' 20,7" B - 025° 00' 39,0" A (**A** πλαίσιο χάρτη)

ΧΕΕ: 421/2 «ΠΡΟΣΓΕΙΑ ΚΑΙ ΛΙΜΕΝΑΣ ΣΥΡΟΥ» [48/2021], WGS84 DATUM

(Πληροφορία: Vodafone)

Αριθμός Αγγελίας 27/2023

**ΜΕΣΟΓΕΙΟΣ ΘΑΛΑΣΣΑ - ΕΛΛΑΣ - Αιγαίο Πέλαγος - Νήσος Τήνος - Πρόσγεια
Λιμένα Τήνου - Υποβρύχιο Τηλεφωνικό Καλώδιο.**

Να σημειωθεί το σύμβολο:  , μεταξύ των σημείων:

1. 37° 32' 10,4" B - 025° 09' 02,2" A
2. 37° 31' 58,6" B - 025° 08' 47,8" A
3. 37° 31' 35,6" B - 025° 08' 30,4" A
4. 37° 31' 04,0" B - 025° 07' 48,8" A (**N** πλαίσιο χάρτη)

**ΧΕΕ: 421/3 «ΣΤΕΝΟ ΑΝΔΡΟΥ - ΤΗΝΟΥ ΚΑΙ ΠΡΟΣΓΕΙΑ ΛΙΜΕΝΟΣ ΤΗΝΟΥ»
(λιμενοδείκτης  «ΠΡΟΣΓΕΙΑ ΚΑΙ ΛΙΜΕΝΑΣ ΤΗΝΟΥ»)» [193/2018]**

(Πληροφορία: Vodafone)

III

Αριθμός Αγγελίας 28/2023

ΜΕΣΟΓΕΙΟΣ ΘΑΛΑΣΣΑ - ΕΛΛΑΣ - Αιγαίο Πέλαγος - Νήσος Ικαρία - Λιμένας Εύδηλου - Αλλαγή Χαρακτηριστικών Φανού.

Σχετική Προαγγελία 241/2022

1. Το συνημμένο επικόλλημα (Α), να τοποθετηθεί στη θέση με κέντρο το σημείο:
37° 38' 03'' Β - 026° 11' 04'' Α.

2. Το συνημμένο επικόλλημα (Β), να τοποθετηθεί στη θέση με κέντρο το σημείο:
37° 38' 00'' Β - 026° 11' 00'' Α.

ΧΕΕ: 422/3 «ΟΡΜΟΙ ΚΑΙ ΛΙΜΕΝΕΣ Ν. ΙΚΑΡΙΑΣ ΚΑΙ ΝΗΣΙΔΑΣ ΦΟΥΡΝΟΙ» (λιμενοδείκτης **Ⓟ** «ΟΡΜΟΣ ΕΥΔΗΛΟΣ») (1) [82/2022], **422** (2) [141/2022]

(Πληροφορία: Υ. Φάρων)

Αριθμός Αγγελίας 29/2023

ΜΕΣΟΓΕΙΟΣ ΘΑΛΑΣΣΑ - ΕΛΛΑΣ - Αιγαίο Πέλαγος - Δωδεκάνησα - Νήσος Κως - Λιμένας Κω - Μετατόπιση, Αλλαγή Εστιακού Ύψους Φανού.

1. Να διαγραφεί το σύμβολο: **★** Αν.Ερ.3δ10μ3Μ, στη θέση:
36° 53,920' Β - 027° 17,415' Α.

2. Να σημειωθεί το σύμβολο: **★** Αν.Ερ.3δ8μ3Μ, στη θέση:
36° 53,91' Β - 027° 17,41' Α.

ΧΕΕ: 451/4 «ΠΡΟΣΓΕΙΑ ΛΙΜΕΝΑ ΚΑΙ ΜΑΡΙΝΑΣ ΚΩ» (λιμενοδείκτης **Ⓐ** «ΛΙΜΕΝΑΣ ΚΩ»), **451/4** «ΠΡΟΣΓΕΙΑ ΛΙΜΕΝΑ ΚΑΙ ΜΑΡΙΝΑΣ ΚΩ» [26/2016], **WGS84 DATUM**

(Πληροφορία: Υ. Φάρων)

IV

ΟΔΗΓΙΕΣ ΔΙΟΡΘΩΣΕΩΣ ΦΑΡΟΔΕΙΚΤΗ ΕΛΛΗΝΙΚΩΝ ΑΚΤΩΝ ΕΚΔΟΣΕΩΣ 2021

1. Οι διορθώσεις (αλλαγές, προσθήκες, διαγραφές) του Φαροδείκτη περιέχονται στο μέρος IV των μηνιαίων τευχών των Αγγελιών για τους Ναυτιλλόμενους και δίδονται κατά στήλες ως ακολούθως:

- **Πρώτη στήλη:** Αναγράφεται ο Αριθμός Ελληνικού Φαροδείκτη (ΑΕΦ) που επηρεάζεται από τη διόρθωση. Εφόσον ο αναγραφόμενος ΑΕΦ δεν υπάρχει στο Φαροδείκτη, τότε πρόκειται για νέο και τα στοιχεία του πρέπει να καταχωρηθούν στην ανάλογη μεταξύ των ΑΕΦ σειρά του Φαροδείκτη.
- **Λοιπές στήλες:**
 - ✓ Τα στοιχεία των διορθώσεων δίδονται ανά στήλες. Τα παλαιά στοιχεία διαγράφονται και αναγράφονται αντίστοιχα τα νέα. Στις στήλες που δεν επηρεάζονται σημειώνονται δύο παύλες (- -).
 - ✓ Με **πλάγια γράμματα** σημειώνονται οι φωτοσημαντήρες και η διαγραφή των στηλών.

2. Συνιστάται μικρής εκτάσεως διορθώσεις να καταχωρούνται με το χέρι, ενώ προσθήκες νέων ΑΕΦ ή διορθώσεις μεγάλης έκτασης να αποκόπτονται και να επικολλούνται στο Φαροδείκτη.

3. Οι μηνιαίες διορθώσεις να καταχωρούνται στον «**Πίνακα Διορθώσεων**».

Αριθμός Αγγελίας 30/2023

1	2	3	4	5	6	7	8
4090	--	--	--	--		--	Εξαρμόσθηκε
N 4096							Extinguished
6559.1	--	--	--	--		--	Εξαρμόσθηκε
N4533.8							Extinguished
7500.2	--	--	--	--		--	Εξαρμόσθηκε
N4650.2							Extinguished
9310	--	--	36 53.91 27 17.41	--	8	--	Σιδηρόπλεκτος οβελός με εξώστη μεταλλική στήλη και ερυθρά οριζόντια λουρίδα. Ύψος 7μ. Σχ. 21
N4726.3							Metal framework with gallery metal column and red band. Height 7m. Fig 21

V

Αριθμός Αγγελίας 31/2023

ΠΛΟΗΓΟΣ ΤΟΜΟΣ Α΄ (5^η ΕΚΔΟΣΗ 2015) - Ιόνιο Πέλαγος - Ιόνιο Πέλαγος - Ακτές Ηπείρου - Θεσπρωτία - Περιοχή Υδατοκαλλιεργειών.

348

Στο κείμενο της αγγελίας 173/2020, στίχος **Δ 36 - 37 Αντί «Εγκαταστάσεις υδατοκαλλιεργειών** υπάρχουν σε απόσταση 1 μίλι περίπου **Δ** από την άκρα Ακόνια, τα ακραία όρια των οποίων φωτοσημαίνονται με κίτρινους σημαντήρες.», **διάβαζε:** «**Περιοχή Οργανωμένης Ανάπτυξης Υδατοκαλλιεργειών (Π.Ο.Α.Υ.)** (ΦΕΚ Δ΄ 326/11-05-2022) έχει αναπτυχθεί στην περιοχή δυτικά των ακτών της Θεσπρωτίας όπως αυτή απεικονίζεται στον ΧΕΕ **INT 3492** 212. Στην εν λόγω περιοχή είναι δυνατόν να έχουν εγκατασταθεί και άλλες υδατοκαλλιέργειες, ή να έχουν μετεγκατασταθεί χωρίς προηγούμενη ενημέρωση. Οι υδατοκαλλιέργειες μπορεί να επισημαίνονται με φωτοσημαινόμενους ή μη σημαντήρες ή αλεώρια. Οι ναυτιλλόμενοι θα πρέπει να αποφεύγουν αυτές τις κατασκευές.»

(Πληροφορία: ΥΠΕΝ)

Αριθμός Αγγελίας 32/2023

ΠΛΟΗΓΟΣ ΤΟΜΟΣ Α΄ (5^η ΕΚΔΟΣΗ 2015) - ΜΕΣΟΓΕΙΟΣ ΘΑΛΑΣΣΑ - ΕΛΛΑΣ - Ιόνιο Πέλαγος - Νήσος Κέρκυρα - Λιμένας Κέρκυρας - Τουριστικό Καταφύγιο Σπηλιά - Λιμενικά Έργα.

Στο κείμενο της αγγελίας 190/2016, σελίδα 361, στίχος **Δ 36 - 53 Μετά** «(39° 37,6' Β - 019° 55,1' Α.), **διάβαζε:** «Στην είσοδο της λιμενολεκάνης εκτελούνται λιμενικά έργα (2023), επέκτασης του δυτικού λιμενοβραχίονα του τουριστικού καταφυγίου Σπηλιά. Λόγω των εκτελούμενων λιμενικών έργων εφιστάται η προσοχή των ναυτιλλόμενων. Περισσότερες πληροφορίες παρέχονται από τον Κ Λ/Χ Κέρκυρας.»

(Πληροφορία: Κ Λ/Χ Κέρκυρας)

V

V

Αριθμός Αγγελίας 33/2023

ΠΛΟΗΓΟΣ ΤΟΜΟΣ Δ΄ (6^η ΕΚΔΟΣΗ 2015) - ΜΕΣΟΓΕΙΟΣ ΘΑΛΑΣΣΑ - ΕΛΛΑΣ - Αιγαίο Πέλαγος - Δωδεκάνησα - Νήσος Κως - Λιμένας Κω - Μετατόπιση Φανού.

237

A 45 - 49 Αντί: «Το σημείο καμπής ύψους 8,3 μέτρων).», **διάβαζε:** «Εσωτερικά του σημείου καμπής του λειτουργεί φανός (36° 53,91' Β - 27° 17,41' Α (σιδηρόπλεκτος οβελός με εξώστη στήλη και ερυθρά οριζόντια λουρίδα, ύψος 8 μέτρα).»

(Πληροφορία: Υ Φάρων)

V

VI

Αριθμός Αγγελίας 34/2023

**ΜΕΣΟΓΕΙΟΣ ΘΑΛΑΣΣΑ - ΕΛΛΑΣ - Έκδοση, Κατάργηση ΧΕΕ - Ενημέρωση
Ευρετηρίου Ν. Χαρτών & Ν. Εκδόσεων της ΥΥ (16^η Έκδοση 2019).**

ΟΥΔΕΜΙΑ

(Πληροφορία: ΥΥ)

VII

Προαγγελίες για τους Ναυτιλλόμενους της Περιοχής
Μεσογείου - Μαύρης Θάλασσας (Περιοχή III) που Ισχύουν
από 17 Ιανουαρίου μέχρι και 24 Ιανουαρίου 2023
Σχετική Αγγελία αριθμός 13/2023

TELEMARTES

SECTION A

NAVAREA III Warnings originated from January 17th 2023 to January 24th 2023:

0006/23 MEDITERRANEAN SEA, BLACK SEA AND AZOV SE
NAVAREA III WARNINGS IN FORCE ON 24 JAN 23 AT 0600 UTC.

2020: 0068.

2022: 0092, 0122, 0124, 0230.

2023: 0006.

1.- ONLY THOSE LESS THAN 42 DAYS OLD ARE DAILY BROADCASTED ON
SAFETYNET AT 1200UTC AND 2400UTC.

2.- ALL NAVAREA III WARNINGS IN FORCE ARE AVAILABLE ON THE WEB-SITE
https://armada.defensa.gob.es/ihm/Aplicaciones/Navareas/Index_Navareas_xml_en.html

3.- NEW NAVAREA III WARNINGS ARE ALSO PRINTED IN THE WEEKLY EDITION
OF SPANISH NOTICES TO MARINERS (SECTION 5).

4.- CANCEL THIS MESSAGE ON 302359 UTC JAN 23.

SECTION B

Summary of drilling rigs updated to NAVAREA III 0006/23 warning.

Mediterranean Sea S/SE.

MARIDIVE 520	31-24,0N	030-12,3E
SNEFERU	31-26,2N	032-58,0E
P. Fouad	31-30,9N	032-31,6E
SCARABEO 6	31-36,0N	030-00,1E
ATWOOD AURORA	31-36,3N	030-04,7E
ENSCO DS-6	31-36,6N	029-50,3E
Karous	31-37,8N	032-14,1E
MARI-B	31-44,9N	034-18,3E
JP BUSSEL	31-46,1N	031-20,6E
TEMSAH SE-1	31-48,4N	031-18,4E
Senefru	31-48,9N	030-56,1E
ROSETTA 1	31-50,8N	030-31,2E
MAERSK GUARDIN	31-50,8N	030-38,5E
OCEAN LEXINGTON	31-53,2N	031-53,4E
EI QAHER-2	31-54,3N	031-54,0E
Adryatic 4	31-55,5N	032-31,3E
MAERSK DISCOVERER	32-03,3N	032-18,7E
DISCOVERER AMERICAS	32-15,5N	028-38,7E

VII

ATWOOD BEACOM	32-53,8N	035-01,1E
SAIPEM 10000	32-59,6N	032-16,6E
PRIDE NORTH AMERICA	33-00,3N	033-43,3E
STENA DRILL MAX	33-13,5N	034-17,3E
DIDON	33-47,4N	011-53,0E
HASDRUBAL	34-08,9N	011-36,6E
MISKAR	34-22,4N	011-52,0E
HALK EL MENZEL	35-55,6N	011-33,7E

Adriatic Sea-Ionian Sea.

Aquila 2	40-55,8N	018-19,6E
Bonaccia	43-35,5N	014-21,5E
KEY MANHATTAN	44-07,8N	013-00,2E
ANNALISA	44-10,2N	013-06,8E
Steward	44-12,8N	012-46,5E
Annabella	44-13,7N	013-04,7E
Morena I	44-13,8N	012-28,9E
IKA-A	44-21,5N	013-29,3E
IDA-B	44-26,8N	013-29,1E
Armida 1	44-28,5N	012-26,9E
Tea	44-30,0N	013-01,1E
IRINA	44-31,7N	013-22,8E
IMO 8752283	44-38,1N	013-12,4E
Ana	44-41,0N	013-16,1E
Ivana B	44-41,2N	013-13,1E
VESNA	44-41,2N	013-19,1E
Ivana E	44-44,7N	013-14,8E
IVANA D	44-47,1N	013-15,8E
IZABELA SOUTH	44-57,5N	013-09,1E
OCEAN KING	44-58,5N	013-08,0E
IZABELA NORTH	44-58,8N	013-07,8E

Azov Sea-Black Sea

GLOBETROTTER 2	43-04,1N	029-28,6E
DEEPWATER CHAMPION	43-52,1N	030-45,6E
SATURN	44-04,1N	029-58,0E
ANA	44-04,3N	029-58,2E
URANUS	44-10,4N	030-08,2E
TAVRIDA	45-21,4N	030-54,2E
B-312	45-34,2N	032-47,3E
UKRAINE (B-319)	45-35,4N	032-42,8E
NUMBER 11	45-40,5N	031-41,1E
SIVASH	45-42,4N	031-52,6E
NUMBER 10	45-42,7N	031-51,5E
Geolog-1	46-31,8N	037-01,0E