



ΑΓΓΕΛΙΕΣ ΓΙΑ ΤΟΥΣ ΝΑΥΤΙΛΛΟΜΕΝΟΥΣ



Μηνιαίο Τεύχος 12
31 Δεκεμβρίου 2018



Αγγελίες με αριθμό από 219 έως και 235

ΕΥΤΥΧΙΣΜΕΝΟΣ Ο ΚΑΙΝΟΥΡΙΟΣ ΧΡΟΝΟΣ

ΠΕΡΙΕΧΟΜΕΝΑ

	Σελίδα
I Ευρετήριο Αγγελιών	3
II Αγγελίες έκδοσης νέων Ναυτικών Χαρτών και Ναυτιλιακών Εκδόσεων	5
III Αγγελίες διόρθωσης Ναυτικών Χαρτών	6
IV Αγγελίες διόρθωσης Φαροδείκτη	11
V Αγγελίες διόρθωσης Πλοηγών	13
VI Αγγελίες διόρθωσης λοιπών Ν. Εκδόσεων	15
VII Προαγγελίες NAVAREA III	25
Επικολλήματα περιέχονται μετά το μέρος VII	

Ταχυδρομική Διεύθυνση: ΥΔΡΟΓΡΑΦΙΚΗ ΥΠΗΡΕΣΙΑ,
Διεύθυνση Ασφάλειας Ναυσιπλοΐας
ΤΓΝ 1040, ΑΘΗΝΑ

Τηλ: (+30) 210 6551772
(+30) 210 6551806

Fax: (+30) 210 6557139
(+30) 210 6517811

E-mail: nasf_hnhs@navy.mil.gr

Οι Αγγελίες είναι διαθέσιμες και στο δικτυακό τόπο της ΥΥ: www.hnhs.gr

Πλοίαρχος Δ. Ευαγγελίδης ΠΝ
Διοικητής

Οι Ετήσιες (Μόνιμες) αγγελίες, οι μηνιαίες αγγελίες για τους Ναυτιλλόμενους και τα Συμπληρωματικά φυλλάδια των Ναυτιλιακών Οδηγιών συντάσσονται με ευθύνη της Διεύθυνσης Ασφάλειας Ναυσιπλοΐας της ΥΥ. Όλες οι πληροφορίες που παρέχονται στις αγγελίες για τους Ναυτιλλόμενους αφορούν στους Ν. Χάρτες και στις Ν. Εκδόσεις και πρέπει να καταχωρούνται σε αυτές για να παραμένουν ενημερωμένες. Οι γεωγραφικές συντεταγμένες αναφέρονται στο γεωδαιτικό σύστημα αναφοράς του χάρτη που καλύπτει την περιοχή και έχει την μεγαλύτερη κλίμακα.

Τα όρια των τομέων των φανών, η ευθυγράμμιση των ιθυντήριων φανών και των φανών σε ευθυγράμμιση, η προτεινόμενη πορεία και ο τομέας των φανών κατεύθυνσης, δίνονται όπως τα βλέπει ο παρατηρητής από τη θάλασσα.

Όλες οι διοπτεύσεις αναφέρονται στον αληθή βορρά και μετρώνται κατά τη φορά των δεικτών του ρολογιού από 000° μέχρι 359°.

Οι ναυτιλλόμενοι παρακαλούνται να ενημερώνουν την Υδρογραφική Υπηρεσία ΠΝ, αμέσως μόλις εντοπίσουν κάποιο ναυτιλιακό κίνδυνο ή διαπιστώσουν διαφορές μεταξύ των στοιχείων που παρέχονται στους Ν. Χάρτες - Ν. Εκδόσεις και της πραγματικής κατάστασης, στην ταχυδρομική διεύθυνση, τηλέφωνα, και διεύθυνση ηλεκτρονικού ταχυδρομείου που αναγράφονται στο εξώφυλλο του τεύχους μηνιαίων αγγελιών ή στην πλησιέστερη Λιμενική Αρχή.

Γιασβέσεις ή προβλήματα λειτουργίας των πυρσών (Φάρων, Φανών και Φωτοσημαντήρων) να ενημερώνεται αμέσως η Υπηρεσία Φάρων ΠΝ,

Στην Ταχυδρομική Διεύθυνση :

Υπηρεσία Φάρων, Τ.Κ 185 10 ΠΕΙΡΑΙΑΣ

Στα τηλέφωνα :

(+30) 210 4581508 , στο Fax: (+30) 210 4581410

Στην διεύθυνση ηλεκτρονικού ταχυδρομείου:

yf_epix@navy.mil.gr, ή η πλησιέστερη Λιμενική Αρχή, με ταυτόχρονη κοινοποίηση στην ΥΥ ΠΝ.

Οι αγγελίες, τα μηνύματα NAVTEX, οι προαγγελίες για τους ναυτιλλόμενους και το δελτίο καιρού (METEO), είναι διαθέσιμα και στο δικτυακό τόπο της ΥΥ: www.hnhs.gr

Οι Ναυτιλλόμενοι μπορούν να προμηθεύονται το τεύχος των Ετήσιων (Μονίμων) αγγελιών καθώς και τα Μηνιαία τεύχη αγγελιών, δωρεάν από τα γραφεία πώλησης Ν. Χαρτών και Ν. Εκδόσεων της Υδρογραφικής Υπηρεσίας.

ΕΥΡΕΤΗΡΙΟ ΑΓΓΕΛΙΩΝ ΤΕΥΧΟΥΣ

Ν. ΧΑΡΤΕΣ ΚΑΙ Ν. ΕΚΔΟΣΕΙΣ ΠΟΥ ΕΠΗΡΕΑΖΟΝΤΑΙ

ΑΡΙΘΜΟΣ ΑΓΓΕΛΙΑΣ	ΣΕΛΙΔΑ	Ν. ΧΑΡΤΕΣ - Ν. ΕΚΔΟΣΕΙΣ
219	5	ΧΕΕ: 412/10 (WGS-84), 140/9
220	6	ΧΕΕ: (INT 3492) 212
221	6	ΧΕΕ: 414
222	6	ΧΕΕ: 414
223	7	ΧΕΕ: 415
224	7	ΧΕΕ: 414
225	7	ΧΕΕ: (INT 3732) 421
226	8	ΧΕΕ: 411 (INT 3728)
227	8	ΧΕΕ: 412 (INT 3760)
228	8	ΧΕΕ: (INT 3772) 3111
229	9	ΧΕΕ: 322, 3221
230	11	ΦΑΡΟΔΕΙΚΤΗΣ
231	13	ΠΛΟΗΓΟΣ ΤΟΜΟΣ Β΄
232	13	ΠΛΟΗΓΟΣ ΤΟΜΟΣ Γ΄
233	15	ΕΥΡΕΤΗΡΙΟ Ν. ΧΑΡΤΩΝ & Ν. ΕΚΔΟΣΕΩΝ
234	17	ΕΥΡΕΤΗΡΙΟ Ν. ΧΑΡΤΩΝ & Ν. ΕΚΔΟΣΕΩΝ
235	21	ΣΥΝΟΠΤΙΚΟΣ ΠΙΝΑΚΑΣ ΑΓΓΕΛΙΩΝ ΠΟΥ ΕΠΗΡΕΑΣΑΝ ΤΟΥΣ Ν.ΧΑΡΤΕΣ & Ν.ΕΚΔΟΣΕΙΣ ΤΟ ΕΤΟΣ 2018

ΕΥΡΕΤΗΡΙΟ Ν. ΧΑΡΤΩΝ ΚΑΙ Ν. ΕΚΔΟΣΕΩΝ ΤΕΥΧΟΥΣ

ΑΓΓΕΛΙΕΣ ΠΟΥ ΤΟ ΕΠΗΡΕΑΖΟΥΝ

Ν. ΧΑΡΤΕΣ ΚΑΙ Ν. ΕΚΔΟΣΕΙΣ	ΑΓΓΕΛΙΕΣ
ΧΕΕ: 140/9	219
ΧΕΕ:(INT 3492) 212	220
ΧΕΕ: 322	229
ΧΧΕ: 411 (INT 3728)	226
ΧΕΕ: 412 (INT 3760)	227
ΧΕΕ: 412/10 (WGS-84)	219
ΧΕΕ: 414	221,222,224
ΧΕΕ: 415	223
ΧΕΕ: (INT 3732) 421	225
ΧΕΕ: (INT 3772) 3111	228
ΧΕΕ: 3221	229
ΦΑΡΟΔΕΙΚΤΗΣ	230
ΠΛΟΗΓΟΣ ΤΟΜΟΣ Β΄	231
ΠΛΟΗΓΟΣ ΤΟΜΟΣ Γ΄	232
ΕΥΡΕΤΗΡΙΟ Ν. ΧΑΡΤΩΝ & Ν. ΕΚΔΟΣΕΩΝ	233,234
ΣΥΝΟΠΤΙΚΟΣ ΠΙΝΑΚΑΣ ΑΓΓΕΛΙΩΝ ΠΟΥ ΕΠΗΡΕΑΣΑΝ ΤΟΥΣ Ν. ΧΑΡΤΕΣ & Ν. ΕΚΔΟΣΕΙΣ ΤΟ ΕΤΟΣ 2018	235

II

**Αριθμός Αγγελίας 219/18
ΕΛΛΑΣ - Νέα Έκδοση - Κατάργηση ΧΕΕ.**

1. Εκδόθηκε και κυκλοφόρησε ο νέος ΧΕΕ «412/10» στο WGS - 84.

Αρ. Χάρτη	Τίτλος Χάρτη	Κλίμακα	Έκδοση
412/10	ΠΡΟΣΓΕΙΑ - ΛΙΜΕΝΑΣ ΚΑΙ ΜΑΡΙΝΑ ΛΑΥΡΙΟΥ	25,000	ΝΟΕ. 2018
	Ⓐ ΛΙΜΕΝΑΣ ΚΑΙ ΜΑΡΙΝΑ ΛΑΥΡΙΟΥ	5,000	
	Ⓑ ΟΡΜΟΣ ΑΓ. ΝΙΚΟΛΑΟΥ ΕΓΚΑΤΑΣΤΑΣΕΙΣ ΔΕΗ	5,000	

2. Με την έκδοση του παραπάνω ΧΕΕ καταργείται ο ΧΕΕ «140/9» «Λιμένας Λαυρίου».

Αρ. Χάρτη	Τίτλος Χάρτη	Κλίμακα	Έκδοση
140/9	Λιμένας Λαυρίου	2,000	ΜΑΙ. 2001

(Πληροφορία: ΥΥ)

III

Αριθμός Αγγελίας 220/2018
ΜΕΣΟΓΕΙΟΣ ΘΑΛΑΣΣΑ - ΕΛΛΑΣ - Ιόνιο Πέλαγος - Νότιο Στενό Κέρκυρας -
Ιστορικό Ναυάγιο - Ενημέρωση ΧΕΕ.

Να σημειωθεί δεξιά και παράπλευρα του συμβόλου: † PA, στη θέση:
39° 24' 36" Β - 020° 10' 18" Α, η ένδειξη: «*Historic Wk*»
(see Note)

ΧΕΕ: (INT 3492) **212** [138/2018]

(Πληροφορία: ΥΥ)

Αριθμός Αγγελίας 221/2018
ΜΕΣΟΓΕΙΟΣ ΘΑΛΑΣΣΑ - ΕΛΛΑΣ - Μυρτώο Πέλαγος - Ναυάγιο - Ενημέρωση ΧΕΕ.

1. Να σημειωθεί το σύμβολο: † ΘΠ, στη θέση: 36° 59' 25" Β - 023° 02' 00" Α.

2. Να σημειωθεί το σύμβολο: † ΘΠ, στη θέση: 37° 10' 04" Β - 023° 04' 00" Α.

ΧΕΕ: **414**[139/2018]

(Πληροφορία: ΥΥ)

Αριθμός Αγγελίας 222/2018
ΜΕΣΟΓΕΙΟΣ ΘΑΛΑΣΣΑ - ΕΛΛΑΣ - Μυρτώο Πέλαγος - Ναυάγιο - Ενημέρωση ΧΕΕ.

Να σημειωθεί το σύμβολο: † ΘΠ, στη θέση: 37° 01' 05" Β - 023° 18' 00" Α.

ΧΕΕ: **414** [221/2018]

(Πληροφορία: ΥΥ)

III

Αριθμός Αγγελίας 223/2018

ΜΕΣΟΓΕΙΟΣ ΘΑΛΑΣΣΑ - ΕΛΛΑΣ - Μυρτώο Πέλαγος - Νησίδα Παράπολα (Βελοπούλα) - Ναυάγιο.

Να σημειωθεί το σύμβολο: † ΘΠ , στη θέση: 36° 55' 13'' Β - 023° 27' 12'' Α.

ΧΕΕ:415 [164/2018]

(Πληροφορία: ΥΥ)

Αριθμός Αγγελίας 224/2018

ΜΕΣΟΓΕΙΟΣ ΘΑΛΑΣΣΑ - ΕΛΛΑΣ - Μυρτώο Πέλαγος - Νησίδα Παράπολα (Βελοπούλα) - Ναυάγιο.

Να σημειωθεί το σύμβολο: † ΘΠ ,στη θέση: 36° 55' 13'' Β - 023° 27' 12'' Α.

ΧΕΕ:414 [222/2018]

(Πληροφορία: ΥΥ)

Αριθμός Αγγελίας 225/2018

ΜΕΣΟΓΕΙΟΣ ΘΑΛΑΣΣΑ - ΕΛΛΑΣ - Αιγαίο Πέλαγος - Στενό Κέας - Δυτικά Όρμου Αγ. Νικολάου - Ιστορικό Ναυάγιο - Ενημέρωση ΧΕΕ.

Να σημειωθεί αριστερά και παράπλευρα του συμβόλου : † , στη θέση:

37° 40' 05'' Β - 024° 17' 22'' Α, η ένδειξη: «*Historik Wk*»
(see Note)

ΧΕΕ: (INT 3732) 421 [192/2018]

(Πληροφορία: ΥΥ)

III

Αριθμός Αγγελίας 226/2018

ΜΕΣΟΓΕΙΟΣ ΘΑΛΑΣΣΑ - ΕΛΛΑΣ - Αιγαίο Πέλαγος - Κόλπος Πεταλιών - Νότιο Δυτικά Βραχονησίδας Δίψα - Ναυάγια.

1. Να σημειωθεί το σύμβολο: \oplus PA , στη θέση: $38^{\circ} 05' 34''$ B - $024^{\circ} 06' 00''$ A.

2. Να σημειωθεί το σύμβολο: \oplus PA , στη θέση: $37^{\circ} 58' 30''$ B - $024^{\circ} 13' 45''$ A.

ΧΕΕ: 411 (INT 3728) [163/2018]

(Πληροφορία: ΥΥ)

Αριθμός Αγγελίας 227/2018

ΜΕΣΟΓΕΙΟΣ ΘΑΛΑΣΣΑ - ΕΛΛΑΣ - Στενό Μακρονήσου - Λιμένας Λαυρίου - Ενημέρωση ΧΕΕ.

1. Να διαγραφούν τα όρια και ο αριθμός του ΧΕΕ «**140/9**» που σημειώνονται με χρώμα magenta μεταξύ των παραλλήλων: $37^{\circ} 42' 22'',3$ B - $37^{\circ} 42' 56'',0$ B και των μεσημβρινών: $024^{\circ} 03' 18'',0$ A - $024^{\circ} 04' 19'',2$ A.


2. Να σημειωθούν τα όρια και ο αριθμός του νέου ΧΕΕ «**412/10**» «ΠΡΟΣΓΕΙΑ - ΜΑΡΙΝΑ ΛΑΥΡΙΟΥ» με χρώμα magenta μεταξύ των παραλλήλων: $37^{\circ} 37' 03'',8$ B - $37^{\circ} 47' 12'',2$ B και των μεσημβρινών: $024^{\circ} 01' 14'',0$ A - $024^{\circ} 10' 00'',0$ A.

ΧΕΕ: 412 (INT 3760) [191/2018]

(Πληροφορία: ΥΥ)

Αριθμός Αγγελίας 228/2018

ΜΕΣΟΓΕΙΟΣ ΘΑΛΑΣΣΑ - ΕΛΛΑΣ - Θερμαϊκός Κόλπος - Λιμενίσκος Επανομής Τοποθέτηση Φανών - Ενημέρωση ΧΕΕ.

1. Να σημειωθεί το σύμβολο :  FL.G.3s3M , στη θέση: $40^{\circ} 24' 29,7''$ B - $022^{\circ} 53' 33,7''$ A.

III


2. Να σημειωθεί το σύμβολο : ★ FL.R.3s3M , στη θέση :
40° 24' 30,3" B - 022° 53' 29,8" A.


ΧΕΕ: (INT 3772) **3111** «ΠΡΟΣΓΕΙΑ ΚΟΛΠΟΥ ΚΑΙ ΛΙΜΕΝΑ ΘΕΣΣΑΛΟΝΙΚΗΣ»
[206/2018]

(Πληροφορία: Υ. Φάρων)

Αριθμός Αγγελίας 229/2018

ΜΕΣΟΓΕΙΟΣ ΘΑΛΑΣΣΑ - ΕΛΛΑΣ - Θρακικό Πέλαγος - Ιστορικό Ναυάγιο -
Ενημέρωση ΧΕΕ.

1. Να σημειωθεί δεξιά και παράπλευρα του συμβόλου :  Ανκ (1945)ΘΠ, στη θέση:
40° 48' 00" B - 025° 53' 36" A, η ένδειξη: «*Ιστορικό Νγόν*»
(βλέπε Σημείωση)

2. Να σημειωθεί δεξιά και παράπλευρα του συμβόλου :  Ανκ (1945)ΘΠ, στη θέση:
40° 47' 59" B - 025° 53' 35" A, η ένδειξη: «*Ιστορικό Νγόν*»
(βλέπε Σημείωση)

ΧΕΕ: **322** (1) [126/2018], **3221** (2) [210/ 2018]

(Πληροφορία: ΥΥ)

IV

ΟΔΗΓΙΕΣ ΔΙΟΡΘΩΣΕΩΣ ΦΑΡΟΔΕΙΚΤΗ ΕΛΛΗΝΙΚΩΝ ΑΚΤΩΝ ΕΚΔΟΣΕΩΣ 2017

1. Οι διορθώσεις (αλλαγές, προσθήκες, διαγραφές) του Φαροδείκτη περιέχονται στο μέρος IV των μηνιαίων τευχών των Αγγελιών για τους Ναυτιλλόμενους και δίδονται κατά στήλες ως ακολούθως:
 - α. **Πρώτη στήλη:** Αναγράφεται ο Αριθμός Ελληνικού Φαροδείκτη (ΑΕΦ) που επηρεάζεται από την διόρθωση. Εφόσον ο αναγραφόμενος ΑΕΦ δεν υπάρχει στον Φαροδείκτη, τότε πρόκειται για νέο και τα στοιχεία του πρέπει να καταχωρηθούν στην ανάλογη μεταξύ των ΑΕΦ σειρά του Φαροδείκτη.
 - β. **Λοιπές στήλες:**
 - (1) Τα στοιχεία των διορθώσεων δίδονται ανά στήλες. Τα παλαιά στοιχεία διαγράφονται και αναγράφονται αντίστοιχα τα νέα. Στις στήλες που δεν επηρεάζονται σημειώνονται δύο παύλες (- -).
 - (2) Με **πλάγια γράμματα** δίδονται οδηγίες για να καλυφθούν ειδικές περιπτώσεις (διαγραφή στήλης ή όλων των στηλών φανού που καταργείται) - Σημαντήρες.
2. Συνιστάται μικρής εκτάσεως διορθώσεις να καταχωρούνται με το χέρι, ενώ προσθήκες νέων ΑΕΦ ή διορθώσεις μεγάλης έκτασης να αποκόπτονται και να επικολλούνται στο Φαροδείκτη.
3. Οι μηνιαίες διορθώσεις να καταχωρούνται στον «Πίνακα Διορθώσεων».

Αριθμός Αγγελίας **230/2018**

1	2	3	4	5	6	7	8
3135,1	--	--	--	-	-	Μεταλλική στήλη Ύψος 6μ. Σχ.22	--
E4791,71	--	--	--	-	-	White Metal column Height 6m. Fig. 22.	--

V

Αριθμός Αγγελίας 231/2018

ΠΛΟΗΓΟΣ ΤΟΜΟΣ Β΄ (Εκδόσεως 2004) - Συμπληρωματικό Φυλλάδιο 7/2017 - Νήσος Κέα - Όρμος Καβιά (Κούνδουρος) - Νοτιοδυτικά Άκρας Μακρυπούντα - Ιστορικό Ναυάγιο.

Το κείμενο της αγγελίας **174/2018** (τεύχος 8/18) το οποίο αφορά στη σελίδα **508** του Συμπληρωματικού φυλλαδίου να αντικατασταθεί με το παρακάτω.

Δ 20 Μετά: «μικρός προβλήτας.», **πρόσθεσε:** «**Ιστορικό Ναυάγιο (Έτος Βύθισης 1868 Α/Π Πατρίς)** βρίσκεται σε απόσταση περί τα δύο (2) δέκατα του μιλίου νοτιοδυτικά της Άκρας Μακρυπούντα με ελεύθερο βάθος άνωθεν του περί τα τριάντα (30) μέτρα. Οι θέσεις των **Ιστορικών Ναυαγίων** προστατεύονται από κύκλο ακτίνας τριακοσίων (300) μέτρων, με κέντρο τη θέση τους, από μη εξουσιοδοτημένη παρέμβαση. Η κατάδυση, η αλιεία, η αγκυροβολία και η διάσωση απαγορεύονται.»

(Πληροφορία: ΥΥ)

Αριθμός Αγγελίας 232/2018

ΠΛΟΗΓΟΣ ΤΟΜΟΣ Γ΄ (Εκδόσεως 2016) - Λιμένας Λαυρίου - Ενημέρωση Πλοηγού.

78

A 31 Αντί: «ΧΕΕ 140/9», **διάβαζε:** «412/10»

84

A 23 Μετά: «ΧΕΕ 412», **πρόσθεσε:** «412/10»

86

Δ 7 Μετά: «ΧΕΕ 412», **πρόσθεσε:** «412/10»

(Πληροφορία: ΥΥ)

v

VI

Αριθ. Αγγελίας 233/2018

ΜΕΣΟΓΕΙΟΣ ΘΑΛΑΣΣΑ - ΕΛΛΑΣ - Έκδοση - Κατάργηση ΧΕΕ - Ενημέρωση
Ευρετηρίου Ν. Χαρτών & Ν. Εκδόσεων της ΥΥ (15^η Έκδοση 2014).

Το Ευρετήριο Ν. Χαρτών & Ν. Εκδόσεων της ΥΥ (15^η Έκδοση 2014) να ενημερωθεί
ως εξής:

Σελίδα 3, 37

Από τις στήλες « ΑΡΙΘΜΗΤΙΚΟ ΕΥΡΕΤΗΡΙΟ/ NUMERICAL INDEX » να διαγραφεί
ο αριθμός και τα παρακάτω στοιχεία του ΧΕΕ «140/9».

Αριθμός Χάρτη/ Chart No.	Σελίδα/ Page	Μέγεθος*/ Size*
140/9	22, 23, 56, 57	A

Σελίδα 22, 56

Να διαγραφεί ο αριθμός του ΧΕΕ «140/9» και τα όρια του.

Σελίδα 23, 57

Να διαγραφούν τα στοιχεία του ΧΕΕ «140/9» από τις παρακάτω στήλες.

Σελίδα 23

Αριθμός Χάρτη	Τίτλος Χάρτη	Κλίμακα 1: 2,000	Έκδοση 1975	Νέα Έκδοση 2001
140/9	Λιμένας Λαυρίου	2,000	1975	2001

Σελίδα 57

Chart No.	Title of chart	Scale 1: 2,000	Edition 1975	New Edition 2001
140/9	Lavrion Harbour	2,000	1975	2001

(Πληροφορία: ΥΥ)

VI

Αριθ. Αγγελίας 234/2018

ΜΕΣΟΓΕΙΟΣ ΘΑΛΑΣΣΑ - ΕΛΛΑΣ - Έκδοση - Κατάργηση ΧΕΕ - Ενημέρωση
Ευρετηρίου Ν. Χαρτών & Ν. Εκδόσεων της ΥΥ (15^η Έκδοση 2014).

Το Ευρετήριο Ν. Χαρτών & Ν. Εκδόσεων της ΥΥ (15^η Έκδοση 2014) να ενημερωθεί
ως εξής:

Σελίδα 3, 37

Οι στήλες στο « ΑΡΙΘΜΗΤΙΚΟ ΕΥΡΕΤΗΡΙΟ/ NUMERICAL INDEX» να ενημερωθούν
ως εξής:

Αριθμός Χάρτη/ Chart No.	Σελίδα/Page	Μέγεθος*/Size*
412/10	3, 23, 56, 57	B

Σελίδα 22, 56

α) Να σημειωθούν τα όρια του νέου ΧΕΕ «412/10» μεταξύ των παραλλήλων: 37°
37,00' Β - 37° 7,14' Β και των μεσημβρινών: 024° 01,20' Α - 024° 10,04' Α.

β) Να σημειωθεί η ένδειξη «**412/10**» εξωτερικά του πλαισίου του χάρτη ανωτέρω
παραγράφου.

Σελίδα 24

Να σημειωθεί μεταξύ των αριθμών των χαρτών «412/9» και «414» ο αριθμός και τα
παρακάτω στοιχεία του νέου ΧΕΕ «**412/10**».

Αριθμός Χάρτη	Τίτλος Χάρτη	Κλίμακα 1:	Έκδοση	Νέα Έκδοση
412/10	ΠΡΟΣΓΕΙΑ -ΛΙΜΕΝΑΣ ΚΑΙ ΜΑΡΙΝΑ ΛΑΥΡΙΟΥ (WGS - 84)	25,000	2018	-
	Ⓐ ΛΙΜΕΝΑΣ ΚΑΙ ΜΑΡΙΝΑ ΛΑΥΡΙΟΥ	5,000		
	Ⓑ ΟΡΜΟΣ ΑΓ. ΝΙΚΟΛΑΟΥ ΕΓΚΑΤΑΣΤΑΣΕΙΣ ΔΕΗ	5,000		

VI

Σελίδα 58

Chart No.	Title of Chart	Scale	Publication	New Edition
412/10	APPROACHES-LAVRIO HARBOUR AND MARINA (WGS - 84)	1: 25,000	2018	-
	Ⓐ LAVRIO HARBOUR AND MARINA	5,000		
	Ⓑ AG. NIKOLAOS BAY PPC S.A. INSTALLATION	5,000		

(Πληροφορία: ΥΥ)

VI

Αριθμός Αγγελίας 235/2018

ΜΕΣΟΓΕΙΟΣ ΘΑΛΑΣΣΑ - ΕΛΛΑΣ - Πίνακας Χαρτών & Ν. Εκδόσεων που Επηρεάστηκαν από τις Αγγελίες για τους Ναυτιλλόμενους κατά το έτος 2018.

ΑΡΙΘΜΟΣ ΧΑΡΤΗ	ΑΡΙΘΜΟΣ ΑΓΓΕΛΙΑΣ
BX 02 (WGS-84)	176
BX 03 (WGS-84)	15
2	16,36,78
4	17,41,61
016	39,100
21 (INT 3416)	37,52,53,77,85
22 (INT 3418)	35,53,76,83,84,85,101,158
28	196
030	38,54,55,79,107,177
31 (INT 3704)	124
40	54
41 (INT 3702)	18,19
43 (INT 3700)	20,21,75
44 (INT 3714)	104,118,149,183
45	43,63,104,183
061	101
64 (INT 1)	195
130	27
211	138
212 (INT 3492)	81,138,220
212/1 (INT 3493)	81
213/2	25,80,115
213/3	159
221/1	22
222/2	35
231/2 (INT 3497)	99
232	57
311/1 (INT 3773)	181
311/2 (WGS-84)	28,148
312 (INT 3720)	60
313	180
322	126,229
323	88,211
323/2 (WGS-84)	190
331 (INT 3724)	88,205
332	208
332/2	123
334	208
360/3	64,121,182,209
411 (INT 3728)	163,226
412 (INT 3760)	26,102,119,140,141,160,178,227

VI

412/2	161
412/3	102
412/6	162
412/10 (WGS-84)	219
414	86,139,221,222,224
415	103,116,144,164,223
421 (INT 3732)	103,117,144,146,164,165,192,225
421/1	147
421/3	145,193
421/6	58
421/7	204
422/3	40
423 (INT 3734)	117,118,164
424	44,65
431 (INT 3738)(WGS-84)	23,24,116
433/1 (INT 3793)	59,179
443	142
444	143
451	45,66,122
452	67
453	68
2111 (INT 3422)(WGS-84)	138
2131	56
2311 (WGS-84)	99
3211	166,194
3212 (INT 3776)	194
3221	106,126,229
3312	167
3321	105,210
3341	207
4512	46,87
4513	47,69

VI

ΕΚΔΟΣΕΙΣ

ΦΑΡΟΔΕΙΚΤΗΣ ΕΛΛΗΝΙΚΩΝ ΑΚΤΩΝ ΕΚΔΟΣΕΩΣ 2017	29,48,70,89,108,127,150,168,185,197,212,230
ΠΛΗΓΟΣ ΤΟΜΟΣ Α΄ - ΕΚΔΟΣΕΩΣ 2015	30,90,91,92,93,94,109,110,111,112,128,129,130,151, 152,169,170,186,187
ΠΛΗΓΟΣ ΤΟΜΟΣ Β΄ - ΕΚΔΟΣΕΩΣ 2004 ΣΥΜΠΛΗΡΩΜΑΤΙΚΟ ΦΥΛΛΑΔΙΟ 7/2017	71,95,131,132,133,134,153,154,171,172,173,174,198, 213,231
ΠΛΗΓΟΣ ΤΟΜΟΣ Γ΄ - ΕΚΔΟΣΕΩΣ 2016	31,72,155,188,214,232
ΠΛΗΓΟΣ ΤΟΜΟΣ Δ΄ - ΕΚΔΟΣΕΩΣ 2015	32,49,96,135,199,200,215,216,217
ΕΥΡΕΤΗΡΙΟ Ν.ΧΑΡΤΩΝ & Ν.ΕΚΔΟΣΕΩΝ - ΕΚΔΟΣΕΩΣ 2014	33,50,73,97,113,136,156,175,189,201,202,218,233,234

ΧΡΟΝΙΑ ΠΟΛΛΑ
ΚΑΙ
ΕΥΤΥΧΙΣΜΕΝΟ ΤΟ ΝΕΟ ΕΤΟΣ

VII

**Προαγγελίες για τους Ναυτιλλόμενους της Περιοχής
Μεσογείου - Μαύρης Θάλασσας (περιοχής III) που Ισχύουν
την 18^η Δεκεμβρίου 2018
Σχετική Αγγελία αριθμός 13/2018**

SECTION A

NAVAREA III Warnings originated from December 11st 2018 to December 18th 2018:

1051/18 MEDITERRANEAN SEA

1.- Seismic survey by R/V "BARBAROS HAYREDDIN", PASA M/V "TANUX-1" and RV "APOLLO MOON" from 10 to 13 DEC18 in area bounded by:

Area-1

34-26.56N 030-21.53E

35-30.20N 031-56.57E

35-33.87N 031-52.37E

34-30.70N 030-17.63E

Area-2

34-30.80N 030-17.53E

34-28.47N 030-12.54E

35-47.20N 029-00.07E

35-49.90N 029-05.00E

5 NM berth requested.

Excluding Greek territorial waters.

2.- Cancel this message on 132359 UTC DEC18.

1052/18 EASTERN MEDITERRANEAN SEA - LEBANON

1.- Gunnery exercises 11, 20 and 27 DEC18 from 1300 UTC to 2300 UTC, in area bounded by:

34-22N 035-31E

34-22N 035-37E

34-26N 035-37E

34-26N 035-31E.

2.- Cancel this message on 270000 UTC DEC18.

1053/18 KRITIKO SEA

CANCEL NAVAREA III 1045/18 AND THIS MESSAGE

1054/18 WESTERN MEDITERRANEAN SEA - ALGERIA

1. Installation of a temporary cable marking buoy by the cable ship BY C/S "ILE DE SEIN FROM". In the position: 37-32N 007-47E

2. Yellow cylindrical buoy with blue flashing lights and radar reflector.

The vessel by C/S "ILE DE SEIN FROM" will maintain a permanent watch on VHF CH.16. All vessels in vicinity are required to give a wide berth of at least 1NM around the buoy.

VII

1055/18 MEDITERRANEAN SEA

1.- Gunnery exercise, 13 DEC18, from 0600 UTC to 0800 UTC in area bounded by:

34 40.00N - 030 10.00E

34 40.00N - 030 30.00E

34 50.00N - 030 30.00E

34 50.00N - 030 10.00E.

Caution advised.

2.- Cancel this message on 130900 UTC DEC18.

1056/18 WESTERN MEDITERRANEAN SEA - ALGERIA

CANCELAR NAVAREA III 1054/18 Y ESTE MENSAJE

1057/18 EASTERN MEDITERRANEAN SEA - TURKEY

1.- Gunnery exercises 14 DEC18 from 0600 UTC to 0800 UTC, in area bounded by:

34-35.00N 030-47.50E

34-25.00N 030-47.50E

34-25.00N 031-08.00E

34-35.00N 031-08.00E.

Caution advised.

2.- Cancel this message on 140900 UTC DEC18.

1058/18 EASTERN MEDITERRANEAN SEA - TURKEY

1.- Gunnery exercises from 160400 UTC DEC18 to 172000 UTC DEC18, in area bounded by:

35-13N 030-47E

35-13N 031-52E

34-25N 031-52E

34-25N 030-47E.

Caution advised.

2.- Cancel this message on 172100 UTC DEC18.

1059/18 WESTERN MEDITERRANEAN SEA - TUNISIA NORT

1.- Gunnery exercises 13 and 20 DEC18. Between parallels 37-22N 037-25N and Meridians 009-46E 009-50E

Caution advised

2.- Cancel this message on 202359 UTC DEC18.

1060/18 BLACK SEA - TURKEY

1.- Firing exercises, 17 thru 23 DEC18, from 1000 UTC to 1400 UTC in area bounded by:

42-01.88N 035-11.42E

42-14.55N 035-17.82E

42-24.02N 038-35.15E

42-20.33N 038-48.97E

41-31.85N 038-48.70E

41-49.07N 035-17.72E.

Caution advised

2.- Cancel this message on 231500 UTC DEC18.

VII

1061/18 AZOV SEA

1.- Gunnery firing exercises from 17 thru 22 DEC 18, from 0500 UTC to 1700 UTC.

Navigation temporarily dangerous in area bounded by:

45-32.4N 036-55.7E

45-48.6N 037-10.0E

45-48.6N 036-55.7E

45-27.0N 037-10.0E

2.- Cancel this message on 221800 UTC DEC 18.

1062/18 EASTERN MEDITERRANEAN SEA - TURKEY

1.- Military trainings 19 and 20 DEC18 from 0600 UTC to 1500 UTC, in area bounded by:

35-09.42N - 028-42.63E

35-58.50N - 028-01.23E

35-45.03N - 029-58.92E

35-14.60N - 029-58.92E.

2.- Cancel this message on 201600 UTC DEC18

1063/18 EASTERN MEDITERRANEAN SEA - TURKEY

1.- Military trainings 19 and 20 DEC18 from 0600 UTC to 1500 UTC, in area bounded by:

35-44.75N - 030-00.02E

35-14.42N - 030-00.03E

35-17.23N - 030-44.62E

35-33.06N - 030-43.80E.

2.- Cancel this message on 201600 UTC DEC18

1064/18 EASTERN MEDITERRANEAN SEA - TURKEY

1.- Military trainings 19 and 20 DEC18 from 0600 UTC to 1500 UTC, in area bounded by:

35-44.63N - 030-46.58E

35-54.73N - 030-09.65E

36-02.42N - 030-11.80E

35-52.53N - 030-48.28E.

2.- Cancel this message on 201600 UTC DEC18

1065/18 EASTERN MEDITERRANEAN SEA - CYPRUS

1. Multinational naval exercises are taking place from 15 DEC 18 until 30 JAN 19 in area bounded by the following coordinates:

33 23.000 N - 031 09.000 E

33 42.000 N - 032 47.000 E

34 21.000 N - 033 02.000 E

34 31.000 N - 033 27.000 E

33 28.000 N - 033 18.000 E

33 10.000 N - 031 52.000 E

2. Caution advised.

3. Cancel this message on 30 2159 UTC JAN 2019.

VII

1066/18 EASTERN MEDITERRANEAN SEA - CYPRUS

1. Be advised that an ocean tanker will be anchored conducting discharging operations in position 34 34.845 N - 033 02.404 E from 17 0400 UTC until 181100 UTC DEC 2018.
2. 500 meters wide berth required.
3. Cancel this message on 18 1101 UTC DEC 2018.

1067/18 BLACK SEA

1. Missile firing exercises 180100 thru 221700 UTC DEC 18 navigation temporarily dangerous in area bounded by:
45-04N 036-17E
44-54N 036-32E
44-43N 036-44E
44-04N 035-17E
44-07N 034-57E
44-17N 034-37E
44-34N 034-32E
44-40N 034-34E
44-58N 035-36E
45-00N 035-50E
and coastline.
2. Cancel this message 221800 UTC DEC 18.

1068/18 BLACK SEA - CRIMEAN COAST

1. Naval training 162100 thru 262100 UTC DEC 18 navigation temporarily dangerous in area bounded by:
45-18.2N 030-40.3E
45-29.3N 030-55.4E
45-22.7N 031-05.5E
45-11.5N 030-51.2E
2. Cancel this message 262200 UTC DEC 18.

1069/18 BLACK SEA - CRIMEAN COAST

1. Naval training 162100 thru 262100 UTC DEC 18 navigation temporarily dangerous in areas bounded by:
A. 45-43.8N 031-31.3E
45-48.6N 031-57.6E
45-38.9N 032-01.4E
45-34.0N 031-34.6E
B. 45-17.0N 031-30.5E
45-27.3N 031-53.5E
45-19.2N 032-01.9E
45-08.5N 031-38.0E
2. Cancel this message 262200 UTC DEC 18.

VII

1070/18 BLACK SEA - CRIMEAN COAST

1. Navigation dangerous 162100 thru 262100 UTC DEC 18 in area bounded by:
44-26N 034-06E
44-12N 034-06E
44-12N 033-39E
44-26N 033-39E
2. Cancel this message 262200 UTC DEC 18.

1071/18 MEDITERRANEAN SEA

1. Multinational naval exercise will be conducted by turkish and allied naval units on 17 DEC 18 from 0001Z to 2359Z in area bounded by:
34 20.00 N - 030 49.00 E
34 20.00 N - 032 44.00 E
33 43.00 N - 032 44.00 E
33 43.00 N - 030 49.00 E
2. Caution advised.
3. Cancel this message 172359 UTC DEC 18.

1072/18 BLACK SEA

1. Naval training 162100 thru 262100 UTC DEC 18 navigation dangerous in area bounded by:
44-26N - 034-06E
44-12N - 034-06E
44-12N - 033-39E
44-26N - 033-39E
2. Cancel this message 262200 UTC DEC 18.
3. Cancel NAVAREA III 1070/18.

1073/18 MEDITERRANEAN SEA

1. Naval exercise will be conducted from 170001Z DEC 18 to 152359Z FEB 19 in area bounded by:
34 04.00 N - 032 09.00 E
33 10.00 N - 032 03.00 E
33 34.00 N - 033 55.00 E
34 35.00 N - 034 00.00 E
2. Caution advised.
3. Cancel this message 152359 UTC FEB 19.

1074/18 MEDITERRANEAN AND BLACK SEAS

Cancel NAVAREA III 0912/18 and this message.

VII

1075/18 EASTERN MEDITERRANEAN SEA - TURKEY

1.- Military exercises 19 and 20 DEC18 from 0600 UTC to 1500 UTC, in area bounded by:

35-09.42N - 028-42.63E

35-58.50N - 029-01.23E

35-45.03N - 029-58.92E

35-14.60N - 029-58.92E.

Caution advised.

2.- Cancel this message on 201600 UTC DEC18

3.- Cancel NAVAREA III 1062/18 and this paragraph.

1076/18 AEGEAN SEA

1. Gunnery exercise 18 DEC18 from 0900 UTC to 1100 UTC, in area bounded by:

37-59.93N 025-57.97E

38-06.93N 026-25.97E

37-55.93N 026-37.63E

37-45.43N 025-57.97E

Caution advised.

2. Cancel this message on 181200 UTC DEC18.

1077/18

NAVAREA III Warnings in force on 18 DEC18 at 0600 UTC.

2016: 0168, 0210, 0225.

MEDITERRANEAN AND BLACK SEAS

2017: 0015, 0715, 0808, 1010, 1011, 1012, 1013, 1014, 1015, 1016, 1017, 1018, 1019, 1020, 1021, 1022, 1023, 1024.

2018: 0337, 0420, 0482, 0511, 0547, 0573, 0594, 0669, 0735, 0773, 0787, 0794, 0816, 0818, 0836, 0854, 0887, 0897, 0905, 0909, 0910, 0914, 0916, 0918, 0930, 0937, 0946, 0951, 0955, 0957, 0958, 0967, 0989, 1000, 1001, 1002, 1003, 1018, 1020, 1021, 1024, 1025, 1028, 1035, 1037, 1042, 1052, 1059, 1060, 1061, 1063, 1064, 1065, 1066, 1067, 1068, 1069, 1072, 1073, 1075, 1076, 1077.

1.- Only those less than 42 days old are daily broadcasted on SafetyNET at 1200 UTC and 2400 UTC.

2.- All NAVAREA III warnings in force are available on the web-site www.armada.mde.es/ihtm/.

3.- New NAVAREA III warnings are also printed in the weekly edition of Spanish Notices to Mariners (section 5).

4.- Cancel this message on 202359 UTC DEC18.

VII

SECTION B

Summary of drilling rigs updated to NAVAREA III 1077/17 warning.

Mediterranean Sea S/SE.

Maridive 520	31-24,0N	030-12,3E
Unknown	31-24,1N	030-02,0E
Unknown	31-24,5N	030-04,2E
Sneferu	31-26,2N	032-58,0E
P. Fouad	31-30,9N	032-31,6E
Scarabeo 6	31-36,0N	030-00,1E
Atwood Aurora	31-36,3N	030-04,7E
EnSCO DS-6	31-36,6N	029-50,3E
Karous	31-37,8N	032-14,1E
Key Manhattan	31-39,5N	032-40,7E
Mari-B	31-44,9N	034-18,3E
Maersk Gardein	31-46,0N	030-34,5E
JP Bussel	31-46,1N	031-20,6E
Temsah SE-1	31-48,4N	031-18,4E
Senefru	31-48,9N	030-56,1E
Rosetta 1	31-50,8N	030-31,2E
Ocean Lexington	31-53,2N	031-53,4E
El Qaher-1	31-54,3N	031-54,0E
Key Singapore	31-55,2N	031-51,2E
Adryatic 4	31-55,5N	032-31,3E
Unknown	31-56,7N	031-09,2E
Maersk Discoverer	32-03,3N	032-18,7E
Discoverer Americas	32-15,5N	028-38,7E
Atwood Beacom	32-53,8N	035-01,1E
ENSCO DS-7	32-56,8N	033-39,2E
Saipem 10000	32-59,8N	032-20,6E
Pride North America	33-00,3N	033-43,3E
Saipem 12000	33-30,9N	031-53,9E
Estruc. Didon	33-47,9N	011-53,5E
Pride Sea Explorer	34-17,6N	011-48,4E
Sea Explorer	34-22,5N	011-32,0E
7 November	34-23,0N	012-15,0E
Isis	34-34,1N	012-31,6E
Scarabeo 4	34-39,0N	033-06,0E
GSF Rig 135	35-47,9N	014-28,7E
Jacket	35-55,6N	011-33,2E
Petrosaudi Discover	36-00,7N	011-59,9E

VII

Adriatic Sea-Ionian Sea.

Unknown	40-50,0N	018-17,0E
Bonaccia	43-36,0N	014-21,2E
Steward	44-12,8N	012-46,6E
Morena I	44-13,6N	012-29,0E
Annabella	44-13,7N	013-04,4E
Ika-A	44-21,5N	013-29,3E
Ida-B	44-26,8N	013-29,1E
Armida 1	44-28,5N	012-27,2E
Unknown	44-30,0N	013-00,0E
Irina	44-31,7N	013-22,8E
Ana	44-41,0N	013-16,1E
Ivana B	44-41,2N	013-13,1E
Vesna	44-41,2N	013-19,1E
Ivana E	44-44,7N	013-14,8E
Izabela South	44-57,5N	013-09,1E
Ocean King	44-58,5N	013-08,0E
Izabela North	44-58,8N	013-07,8E

Azov Sea-Black Sea

Globetrotter 2	43-04,1N	029-28,6E
Deepwater Champion	43-52,1N	030-45,6E
Unknown	44-03,4N	030-09,3E
GSP URANUS	44-31,4N	029-33,9E
Unknown	44-31,6N	029-32,9E
Unknown	44-32,7N	029-26,8E
Unknown	45-15,5N	031-49,2E
Tavrida	45-21,4N	030-54,2E
B-312	45-34,2N	032-47,3E
Ukraine (B-319)	45-35,4N	032-42,8E
Number 11	45-40,5N	031-41,1E
Sivash	45-42,4N	031-52,6E
Number 10	45-42,7N	031-51,5E
Geolog-1	46-31,8N	037-01,0E

ISSN:2653-9314