



ΑΓΓΕΛΙΕΣ ΓΙΑ ΤΟΥΣ ΝΑΥΤΙΛΛΟΜΕΝΟΥΣ

Μηνιαίο Τεύχος 7

31 ΙΟΥΛΙΟΥ 2017

Αγγελίες με αριθμό από 122 έως και 136

ΠΕΡΙΕΧΟΜΕΝΑ

	Σελίδα
I Ευρετήριο Αγγελιών	3
II Αγγελίες έκδοσης νέων Ναυτικών Χαρτών και Ναυτιλιακών Εκδόσεων	5
III Αγγελίες διόρθωσης Ναυτικών Χαρτών	7
IV Αγγελίες διόρθωσης Φαροδείκτη	11
V Αγγελίες διόρθωσης Πλοηγών	13
VI Αγγελίες διόρθωσης λοιπών Ν. Εκδόσεων	19
VII Προαγγελίες NAVAREA III	21
Επικολλήματα περιέχονται μετά το μέρος VII	

Ταχυδρομική Διεύθυνση: ΥΔΡΟΓΡΑΦΙΚΗ ΥΠΗΡΕΣΙΑ,
Διεύθυνση Ασφάλειας Ναυσιπλοΐας
ΤΓΝ 1040, ΑΘΗΝΑ

Τηλ: (+30) 210 6551772

(+30) 210 6551806

Fax: (+30) 210 6557139

(+30) 210 6517811

E-mail: nasf_hnhs@navy.mil.gr

Οι Αγγελίες είναι διαθέσιμες και στο δικτυακό τόπο της ΥΥ : www.hnhs.gr

Πλοίαρχος Δ. Ευαγγελίδης ΠΝ
Διοικητής

Οι Ετήσιες (Μόνιμες) αγγελίες, οι μηνιαίες αγγελίες για τους Ναυτιλλόμενους και τα Συμπληρωματικά φυλλάδια των Ναυτιλιακών Οδηγιών συντάσσονται με ευθύνη της Διεύθυνσης Ασφάλειας Ναυσιπλοΐας της ΥΥ. Όλες οι πληροφορίες που παρέχονται στις αγγελίες για τους Ναυτιλλόμενους αφορούν στους Ν. Χάρτες και στις Ν. Εκδόσεις και πρέπει να καταχωρούνται σε αυτές για να παραμένουν ενημερωμένες. Οι γεωγραφικές συντεταγμένες αναφέρονται στο γεωδαιτικό σύστημα αναφοράς του χάρτη που καλύπτει την περιοχή και έχει την μεγαλύτερη κλίμακα.

Τα όρια των τομέων των φανών, η ευθυγράμμιση των ιθυντήριων φανών και των φανών σε ευθυγράμμιση, η προτεινόμενη πορεία και ο τομέας των φανών κατεύθυνσης, δίνονται όπως τα βλέπει ο παρατηρητής από τη θάλασσα.

Όλες οι διοπτεύσεις αναφέρονται στον αληθή βορρά και μετρώνται κατά τη φορά των δεικτών του ρολογιού από 000° μέχρι 359°.

Οι ναυτιλλόμενοι παρακαλούνται να ενημερώνουν την Υδρογραφική Υπηρεσία ΠΝ, αμέσως μόλις εντοπίσουν κάποιο ναυτιλιακό κίνδυνο ή διαπιστώσουν διαφορές μεταξύ των στοιχείων που παρέχονται στους Ν. Χάρτες - Ν. Εκδόσεις και της πραγματικής κατάστασης, στην ταχυδρομική διεύθυνση, τηλέφωνα, και διεύθυνση ηλεκτρονικού ταχυδρομείου που αναγράφονται στο εξώφυλλο του τεύχους μηνιαίων αγγελιών ή στην πλησιέστερη Λιμενική Αρχή.

Για σβέσεις ή προβλήματα λειτουργίας των πυρσών (Φάρων, Φανών και Φωτοσημαντήρων) να ενημερώνεται αμέσως η Υπηρεσία Φάρων ΠΝ,

Στην Ταχυδρομική Διεύθυνση :

Υπηρεσία Φάρων, Τ.Κ 185 10 ΠΕΙΡΑΙΑΣ

Στα τηλέφωνα :

(+30) 210 4581508 , στο Fax: (+30) 210 4581410

Στην διεύθυνση ηλεκτρονικού ταχυδρομείου:

yf_epix@navy.mil.gr, ή η πλησιέστερη Λιμενική Αρχή, με ταυτόχρονη κοινοποίηση στην ΥΥ ΠΝ.

Οι αγγελίες, τα μηνύματα NAVTEX, οι προαγγελίες για τους ναυτιλλόμενους και το δελτίο καιρού (METEO), είναι διαθέσιμα και στο δικτυακό τόπο της ΥΥ: www.hnhs.gr

Οι Ναυτιλλόμενοι μπορούν να προμηθεύονται το τεύχος των Ετήσιων (Μονίμων) αγγελιών καθώς και τα Μηνιαία τεύχη αγγελιών, δωρεάν από τα γραφεία πώλησης Ν. Χαρτών και Ν. Εκδόσεων της Υδρογραφικής Υπηρεσίας.

I

ΕΥΡΕΤΗΡΙΟ ΑΓΓΕΛΙΩΝ ΤΕΥΧΟΥΣ
&
Ν. ΧΑΡΤΕΣ - Ν. ΕΚΔΟΣΕΙΣ ΠΟΥ ΕΠΗΡΕΑΖΟΝΤΑΙ

ΑΡΙΘΜΟΣ ΑΓΓΕΛΙΑΣ	ΣΕΛΙΔΑ	Ν. ΧΑΡΤΕΣ - Ν. ΕΚΔΟΣΕΙΣ
122	5	ΧΒΝ: 354 (INT 3361), 355 (INT 3362), 356 (INT 3360)
123	7	ΧΕΕ: 30, 40
124	7	ΧΕΕ: 231/3
125	8	ΧΕΕ: 135
126	8	ΧΕΕ: 421/2
127	9	ΧΕΕ: 312 (INT 3720)
128	9	ΧΕΕ: 452
129	9	ΧΕΕ: 445/1
130	11	ΦΑΡΟΔΕΙΚΤΗΣ
131	13	ΠΛΟΗΓΟΣ ΤΟΜΟΣ Β΄
132	13	ΠΛΟΗΓΟΣ ΤΟΜΟΣ Β΄
133	13	ΠΛΟΗΓΟΣ ΤΟΜΟΣ Γ΄
134	15	ΠΛΟΗΓΟΣ ΤΟΜΟΣ Δ΄
135	15	ΠΛΟΗΓΟΣ ΤΟΜΟΣ Δ΄
136	19	ΕΥΡΕΤΗΡΙΟ Ν. ΧΑΡΤΩΝ & Ν. ΕΚΔΟΣΕΩΝ

I

**ΕΥΡΕΤΗΡΙΟ Ν. ΧΑΡΤΩΝ - Ν. ΕΚΔΟΣΕΩΝ ΤΕΥΧΟΥΣ
&
ΑΓΓΕΛΙΕΣ ΠΟΥ ΤΙΣ ΕΠΗΡΕΑΖΟΥΝ**

Ν. ΧΑΡΤΕΣ ΚΑΙ Ν. ΕΚΔΟΣΕΙΣ	ΑΓΓΕΛΙΕΣ
ΧΒΝ: 354 (INT 3361), 355 (INT 3362), 356 (INT 3360)	122
ΧΕΕ: 030	123
ΧΕΕ: 40	123
ΧΕΕ: 135	125
ΧΕΕ: 231/3	124
ΧΕΕ: 312 (INT 3720)	127
ΧΕΕ: 421/2	126
ΧΕΕ: 445/1	129
ΧΕΕ: 452	128
ΦΑΡΟΔΕΙΚΤΗΣ	130
ΠΛΟΗΓΟΣ ΤΟΜΟΣ Β΄	131
ΠΛΟΗΓΟΣ ΤΟΜΟΣ Β΄	132
ΠΛΟΗΓΟΣ ΤΟΜΟΣ Γ΄	133
ΠΛΟΗΓΟΣ ΤΟΜΟΣ Δ΄	134
ΠΛΟΗΓΟΣ ΤΟΜΟΣ Δ΄	135
ΕΥΡΕΤΗΡΙΟ Ν. ΧΑΡΤΩΝ & Ν. ΕΚΔΟΣΕΩΝ	136

II

Αριθ. Αγγελ. 122/17

ΜΕΣΟΓΕΙΟΣ ΘΑΛΑΣΣΑ - Νέα Έκδοση - Κατάργηση ΧΒΝ.

1. Από το Βρετανικό Ναυαρχείο εκδόθηκαν ως «Νέα Έκδοση» οι παρακάτω ΧΒΝ:

<u>Αρ. Χάρτη</u>	<u>Τίτλος Χάρτη</u>	<u>Κλίμακα 1:</u>	<u>Έκδοση/ Ν. Έκδοση</u>
354 INT3361	International Chart Series, Italy - West Coast, Port of Genova, West Part.	10,000	ΙΑΝ. 2017
355 INT3362	International Chart Series, Italy - West Coast, Port of Genova, East Part.	10.000	ΙΑΝ. 2017
356 INT3360	International Chart Series, Italy - West Coast, Approaches to Genova.	30,000	ΙΑΝ. 2017

2. Με τη νέα Έκδοση καταργούνται οι παρακάτω ΧΒΝ:

<u>Αρ. Χάρτη</u>	<u>Τίτλος Χάρτη</u>	<u>Έκδοση/ Ν. Έκδοση</u>
354 INT3361	Italy - West Coast, Port of Genova, West Part.	ΑΠΡ. 2007
355 INT3362	Italy - West Coast, Port of Genova, East Part.	ΣΕΠ. 2015
356 INT3360	Italy, West Coast, Approaches to Genova.	ΦΕΒ. 2015

(Πληροφορία : Τεύχος Αγγλικών Αγγελιών 1/ 2017)

||

III

Αριθ. Αγγελ. 123/17

ΜΕΣΟΓΕΙΟΣ ΘΑΛΑΣΣΑ - ΕΛΛΑΣ - Ιόνιο Πέλαγος - Πατραϊκός Κόλπος - Ενημέρωση ΧΕΕ.

1. Να διαγραφεί το σύμβολο: \oplus , στη θέση: $38^{\circ} 17' 50''\text{B} - 021^{\circ} 22' 48''\text{A}$.
2. Να διαγραφεί το σύμβολο: \oplus , στη θέση: $38^{\circ} 17' 45''\text{B} - 021^{\circ} 22' 40''\text{A}$.
3. Να σημειωθεί το σύμβολο: \oplus , στη θέση: $38^{\circ} 17' 11''\text{B} - 021^{\circ} 23' 14''\text{A}$.

ΧΕΕ: **30** (1, 3) [30/ 2017], **40** (2, 3) [30/ 2017].

(Πληροφορία : ΥΥ)

Αριθ. Αγγελ. 124/17

ΜΕΣΟΓΕΙΟΣ ΘΑΛΑΣΣΑ - ΕΛΛΑΣ - Ιόνιο Πέλαγος - Πατραϊκός Κόλπος- Ενημέρωση ΧΕΕ.

1. Στη γραμμική κλίμακα των μέτρων που βρίσκεται στο αριστερό πλαίσιο του χάρτη να διορθωθούν:
 - α. Η ένδειξη των μέτρων από: «Μέτρα 0», σε : «Μέτρα 100».
 - β. Η ένδειξη των μέτρων από: «100», σε:«0».
2. Στη γραμμική κλίμακα των μέτρων που βρίσκεται στο δεξιό πλαίσιο του χάρτη να διορθωθούν:
 - α. Η ένδειξη των μέτρων από: «0 Μέτρα», σε : «100 Μέτρα».
 - β. Η ένδειξη των μέτρων από: «100», σε:«0».

ΧΕΕ: **231/3** [188/2013].

(Πληροφορία: ΥΥ)

III

Αριθ. Αγγελ. 125/17

ΜΕΣΟΓΕΙΟΣ ΘΑΛΑΣΣΑ - ΕΛΛΑΣ - Αργολικός Κόλπος - Νήσος Σπέτσες - Όρμος Μικρή Ζωγεριά - Απαγόρευση Αγκυροβολίας.

Σχετική Προαγγελία 899/2017

1. Να σημειωθεί το σύμβολο: ⊕^* , μεταξύ των σημείων:

α. $37^{\circ} 16' 55,9'' \text{B} - 023^{\circ} 06' 06,1'' \text{A}$.

β. $37^{\circ} 16' 47,9'' \text{B} - 023^{\circ} 06' 14,1'' \text{A}$.

2. Εξωτερικά του συμβόλου της παραγράφου 1, να σημειωθεί η ένδειξη:
« Απρίλιος - Οκτώβριος »

ΧΕΕ: **135** «ΑΓΚΥΡΟΒΟΛΙΑ ΚΟΛΠΩΝ ΑΡΓΟΛΙΚΟΥ ΚΑΙ ΥΔΡΑΣ» Λιμενοδείκτης «ΣΤΕΝΟΝ ΣΠΕΤΣΩΝ ΚΑΙ ΛΙΜΗΝ ΥΔΡΑΣ» [137/2016].

(Πληροφορία : Λ/Χ Σπετσών)

Αριθ. Αγγελ. 126/17

ΜΕΣΟΓΕΙΟΣ ΘΑΛΑΣΣΑ - ΕΛΛΑΣ - Αιγαίο Πέλαγος - Νήσος Σύρος - Ανατολικά Ν. Άσπρο - Ναυάγιο.

Να σημειωθεί το σύμβολο: ⊕ , στη θέση: $37^{\circ} 23' 45'' \text{B} - 024^{\circ} 59' 56'' \text{A}$.



ΧΕΕ: **421/2** «ΠΡΟΣΓΕΙΑ ΚΑΙ ΛΙΜΕΝΑΣ ΣΥΡΟΥ» [110/2017].

(Πληροφορία: Λ/Χ Σύρου)

III

Αριθ. Αγγελ. 127/17

ΜΕΣΟΓΕΙΟΣ ΘΑΛΑΣΣΑ - ΕΛΛΑΣ - Αιγαίο Πέλαγος - Ανατολικές Ακτές Μαγνησίας - Ναυάγια.

1. Να σημειωθεί το σύμβολο:  , στη θέση: 39° 49' 21'' Β - 022° 49' 16'' Α.
2. Να σημειωθεί το σύμβολο:  , στη θέση: 39° 40' 22'' Β - 022° 53' 27'' Α.

ΧΕΕ: 312 (INT 3720) [74/2017].

(Πληροφορία: Κ. Λ. Βόλου)

Αριθ. Αγγελ. 128/17

ΜΕΣΟΓΕΙΟΣ ΘΑΛΑΣΣΑ - ΕΛΛΑΣ - Αιγαίο Πέλαγος - Νήσος Ρόδος - Όρμος Τριάντα - Επικίνδυνο Ναυάγιο.

Να σημειωθεί το σύμβολο:  ΘΠ, στη θέση: 36° 26' 30'' Β - 028° 12' 08'' Α.



ΧΕΕ: 452 [149/2014].

(Πληροφορία: ΥΥ)


Αριθ. Αγγελ. 129/17

ΜΕΣΟΓΕΙΟΣ ΘΑΛΑΣΣΑ - ΕΛΛΑΣ - Αιγαίο Πέλαγος - Νήσος Κάρπαθος - Όρμος Πηγάδια - Τοποθέτηση Ναυδέτου, Αγωγού Λυμάτων.

Σχετική Προαγγελία 956/2017

1. Να σημειωθεί το σύμβολο:  , στις θέσης: 35° 31' 54,4'' Β - 027° 12' 13'' Α.
2. Να σημειωθεί το σύμβολο:  Λύματα , μεταξύ των σημείων:
 - α. 35° 30' 37,2'' Β - 027° 13' 33,2'' Α.
 - β. 35° 30' 45,7'' Β - 027° 13' 35'' Α.



3. Να σημειωθεί το σύμβολο:  κτ ΑνΚτ2δ3Μ, στη θέση:
35° 30' 45,8'' Β - 027° 13' 35'' Α.

ΧΕΕ: **445/1** «ΟΡΜΟΙ ΚΑΙ ΛΙΜΕΝΕΣ ΝΗΣΩΝ ΚΑΣΟΥ ΚΑΙ ΚΑΡΠΑΘΟΥ»
Λιμενοδείκτης (B) «ΟΡΜΟΣ ΚΑΙ ΛΙΜΕΝΑΣ ΠΗΓΑΔΙΑ» [221/2012].

(Πληροφορία: Λ/Χ Καρπάθου)

IV

ΟΔΗΓΙΕΣ ΔΙΟΡΘΩΣΕΩΣ ΦΑΡΟΔΕΙΚΤΗ ΕΛΛΗΝΙΚΩΝ ΑΚΤΩΝ ΕΚΔΟΣΕΩΣ 2015

1. Οι διορθώσεις (αλλαγές, προσθήκες, διαγραφές) του Φαροδείκτη περιέχονται στο μέρος IV των μηνιαίων τευχών των Αγγελιών για τους Ναυτιλλόμενους και δίδονται κατά στήλες ως ακολούθως:
 - α. **Πρώτη στήλη:** Αναγράφεται ο Αριθμός Ελληνικού Φαροδείκτη (ΑΕΦ) που επηρεάζεται από την διόρθωση. Εφόσον ο αναγραφόμενος ΑΕΦ δεν υπάρχει στον Φαροδείκτη, τότε πρόκειται για νέο και τα στοιχεία του πρέπει να καταχωρηθούν στην ανάλογη μεταξύ των ΑΕΦ σειρά του Φαροδείκτη.
 - β. **Λοιπές στήλες:**
 - (1) Τα στοιχεία των διορθώσεων δίδονται ανά στήλες. Τα παλαιά στοιχεία διαγράφονται και αναγράφονται αντίστοιχα τα νέα. Στις στήλες που δεν επηρεάζονται σημειώνονται δύο παύλες (- -).
 - (2) Με **πλάγια γράμματα** δίδονται οδηγίες για να καλυφθούν ειδικές περιπτώσεις (διαγραφή στήλης ή όλων των στηλών φανού που καταργείται) - Σημαντήρες.
2. Συνιστάται μικρής εκτάσεως διορθώσεις να καταχωρούνται με το χέρι, ενώ προσθήκες νέων ΑΕΦ ή διορθώσεις μεγάλης έκτασης να αποκόπτονται και να επικολλούνται στο Φαροδείκτη.
3. Οι μηνιαίες διορθώσεις να καταχωρούνται στον «**Πίνακα Διορθώσεων**».

Αριθ. Αγγελ. 130/17

1	2	3	4	5	6	7	8
---	---	---	---	---	---	---	---

Ο Υ Δ Ε Μ Ι Α

IV

V

Αριθ. Αγγελ. 131/17

ΠΛΟΗΓΟΣ ΤΟΜΟΣ Β΄ (Εκδόσεως 2004) - Συμπληρωματικό Φυλλάδιο 6/2015 - Αργολικός Κόλπος - Νήσος Σπέτσες - Όρμος Μικρή Ζωγεριά - Απαγόρευση Αγκυροβολίας

149

Δ 15 Μετά: «ορίο του.», **πρόσθεσε:** «Από το νοτιοδυτικό μυχό του παραπάνω όρμου εκκινεί χαρακτηριστική προεξοχή της ξηράς (μικρή χερσόνησος) με σχεδόν Βόρεια κατεύθυνση, η οποία χωρίζει τον όρμο σε δυο τμήματα το ανατολικό και το δυτικό. Στο δυτικό τμήμα του παραπάνω όρμου που σχηματίζεται μεταξύ της άκρας Ζωγεριάς και της χαρακτηριστικής προεξοχής της ακτής, από την 1^η Απριλίου μέχρι και την 31^η Οκτωβρίου εκάστου έτους, **απαγορεύεται** η αγκυροβολία κάθε είδους σκάφους ανεξαρτήτως της σημαίας και των χαρακτηριστικών του, καθώς και η πόντιση πάσης φύσεως ναυδέντων, πρόσδεσης από σταθερά ή μη σημεία της ακτογραμμής.

(Πληροφορία : Λ/Χ Σπετσών)

Αριθ. Αγγελ. 132/17

ΠΛΟΗΓΟΣ ΤΟΜΟΣ Β΄ (Εκδόσεως 2004) - Συμπληρωματικό Φυλλάδιο 6/2015 - Αιγαίο Πέλαγος - Νήσος Σύρος - Ανατολικά Ν. Άσπρο - Ναυάγιο.

476

Δ 62 Μετά: «της ακτής.» , **πρόσθεσε:** «Ναυάγιο βρίσκεται ένα (1) δέκατο του μιλίου περίπου, σχεδόν ανατολικά, του βορειοανατολικού ορίου των ακτών της νησίδας.»

(Πληροφορία : Λ/Χ Σύρου)

Αριθ. Αγγελ. 133/17

ΠΛΟΗΓΟΣ ΤΟΜΟΣ Γ΄ (Εκδόσεως 2016) - Νότιος Ευβοϊκός Κόλπος - Στενό Μακρονήσου - Όρμος Αγ. Νικολάου - Ενημέρωση Πλοηγού.

82

Δ 45 Μετά: «τόνων.», **πρόσθεσε:** «Σε απόσταση εβδομήντα μέτρα σχεδόν δυτικά από τη ρίζα του προβλήτα υπάρχει άλλος προβλήτας νότιας κατεύθυνσης με διαστάσεις 25×20 μέτρα. Τα βάθη στο δυτικό άκρο της κεφαλής του είναι 5,4 μέτρα ενώ στο ανατολικό είναι 4,2 μέτρα.»

(Πληροφορία : ΥΥ)

V

V

Αριθ. Αγγελ. 134/17

**ΠΛΟΗΓΟΣ ΤΟΜΟΣ Δ΄ (Εκδόσεως 2015) - Αιγαίο Πέλαγος - Βόρεια Νήσου
Λέσβου - Δίαυλος Λάμνα - Ενημέρωση Πλοηγού.**

117

A 22 Αντί: «περίπου 10», **διάβαζε:** «7,3»

A 24 - 38 Αντί: « **Ο βράχος Λάμνα** απόσταση 0,9 μίλια», **διάβαζε:** «**Η ύφαλος Λάμνα**, βρίσκεται σε απόσταση 3,7 μίλια ΒΑ, από την άκρα Μόλυβος και αποτελείται από δυο (2) υφάλους βραχώδεις εκτάσεις, οι οποίες έχουν τη μορφή στήλης με διεύθυνση Βορράς/ Νότος.

Η Δυτική ύφαλος, έχει ελάχιστο βάθος 2,1 μέτρα. Η ισοβαθής των δέκα (10) μέτρων που την περιβάλλει, έχει μήκος 780 μέτρα περίπου, ενώ το μέγιστο πλάτος της είναι 80 μέτρα περίπου. Εντός της έκτασης της Δυτικής υφάλου υπάρχουν και άλλα βάθη τα οποία, εκκινώντας από Βορρά προς Νότο, είναι 4,3, 5,4 και 2,1 μέτρα.

Η Ανατολική ύφαλος, βρίσκεται σε απόσταση 500 μέτρα περίπου ΝΑ, από την ισοβαθή των δέκα (10) μέτρων, που περιβάλλει την πρώτη. Έχει ελάχιστο βάθος 6,4 μέτρα. Η ισοβαθής των δέκα (10) μέτρων, που την περιβάλλει, έχει μήκος 150 μέτρα περίπου ενώ το πλάτος της είναι 50 μέτρα περίπου. Εντός της έκτασης της Ανατολικής υφάλου, υπάρχουν και άλλα βάθη, τα οποία εκκινώντας από Βορρά προς Νότο, κυμαίνονται από 6,4 μέχρι 9,9 μέτρα.

Μεμονωμένο βάθος, 16,9 μέτρα, βρίσκεται σε απόσταση 760 μέτρα περίπου, σχεδόν νότια της ισοβαθούς των δέκα (10) μέτρων, που περιβάλλει την ανωτέρω ύφαλο. Τα βάθη μεταξύ της Ανατολικής υφάλου και του μεμονωμένου βάθους είναι μεγαλύτερα των είκοσι μέτρων (20), αλλά λόγω της μικρής απόστασης που υφίσταται μεταξύ τους **συνιστάται η αποφυγή του διάπλου.**

Έτερο μεμονωμένο βάθος 18,6 μέτρα υπάρχει 150 μέτρα περίπου ΝΑ του προηγούμενου βάθους.

(Πληροφορία : ΥΥ)

Αριθ. Αγγελ. 135/17

**ΠΛΟΗΓΟΣ ΤΟΜΟΣ Δ΄ (Εκδόσεως 2015) - Αιγαίο Πέλαγος - Νήσος Κάρπαθος -
Όρμος Πηγάδια - Τοποθέτηση , Ναυδέτου, Αγωγού Λυμάτων.**

280

A 16 Μετά: «**εγκαταστάσεις Δ.Ε.Η.**», **πρόσθεσε:** «Στη περιοχή πλησίον των αγωγών έχει τοποθετηθεί φωτοσημαινόμενο **ναύδετο** το οποίο εξυπηρετεί τις ανάγκες της Δ.Ε.Η.»

V

V

281

Δ 1 Μετά: «7.382», **πρόσθεσε:** «Υποβρύχιος αγωγός λυμάτων εκκινεί από σημείο της ακτής που βρίσκεται δύο (2) δέκατα του μιλίου περίπου ΝΑ της άκρας Πηγάδια. Ο αγωγός έχει κατεύθυνση ΒΒΑ και μήκος 270 μέτρα. Το πέρασ του αγωγού φωτοσημαίνεται με κίτρινο αναλάμποντα φωτοσημαντήρα.»

(Πληροφορία : Λ/Χ Καρπάθου)

V

VI

Αριθ. Αγγελ. 136/17

**ΜΕΣΟΓΕΙΟΣ ΘΑΛΑΣΣΑ - ΕΛΛΑΣ - Έκδοση, Κατάργηση ΧΕΕ - Ενημέρωση
Ευρετηρίου Ν. Χαρτών και Ν. Εκδόσεων της ΥΥ (15^η Έκδοση 2014).**

Ο Υ Δ Ε Μ Ι Α

(Πληροφορία: ΥΥ)

VII

**Προαγγελίες για τους Ναυτιλλόμενους της Περιοχής
Μεσογείου - Μαύρης Θάλασσας (περιοχής III) που Ισχύουν
την 11^η Ιουλίου 2017
Σχετική Αγγελία αριθ. 13/2017**

407/17 EASTERN MEDITERRANEAN SEA - LEBANON

1.- Firing exercises 06 JUL17, from 0500 UTC to 0900 UTC, in area bounded by:

34-15.0N 034-34.0E

34-10.0N 034-41.3E

33-53.0N 034-26.0E

34-00.0N 034-14.0E.

2.- Cancel this message on 071200 UTC JUL17.

408/17 BLACK SEA

1.- Survey operations by R/V "HEATHER SEA", between 06 JUL 17 - 31 JUL 17, in area bounded by:

41-54.60N 028-02.62E

42-14.47N 029-20.75E

42-29.40N 029-49.60E

42-48.28N 030-34.52E

42-50.43N 030-54.48E

41-52.17N 029-23.58E

41-34.68N 028-51.83E

41-34.00N 028-10.97E.

2 NM berth requested.

2.- Cancel this message on 312359 UTC JUL 17.

409/17 BLACK SEA - WESTERN

1.- Naval training 072100 UTC JUL 17 thru 102100 UTC JUL 17 navigation temporarily dangerous in area bounded by:

44-29.7N 032-19.6E

44-38.2N 032-53.0E

44-27.8N 033-06.6E

44-05.4N 032-48.4E

2.- Cancel this message on 102200 UTC JUL 17.

410/17 EASTERN MEDITERRANEAN SEA - CYPRUS

1.- Seismic surveys from 07 JUL 17 to 22 JUL 17, within the exclusive economic zone of the Republic of Cyprus in area bounded by:

33-11.350N 031-59.500E

33-39.500N 030-35.000E

33-31.340N 030-35.000E

33-21.450N 031-06.975E

33-11.500N 031-36.700E

33-07.650N 031-59.500E.

VII

2.- Mariners are requested to navigate with caution within 10NM from the zone mentioned.

3.- Cancel this message on 222359 UTC JUL17.

411/17 AEGEAN SEA

1.- British Navy firing exercise 07 JUL 17, from 0900 UTC to 1300 UTC, in area bounded by:

36-56.0N 023-29.0E

36-42.0N 023-32.0E

36-41.0N 023-48.0E

36-47.0N 023-55.0E.

2.- Cancel this message on 071310 UTC JUL17.

412/17 BLACK SEA - ROMANIA

1.- Navigation, anchoring and stopping of ships / all kinds of boats prohibited, between 07 JUL 17 thru 10 JUL 17 in area bounded by:

44-12.0N 028-39.5E

44-12.0N 028-42.3E

44-11.8N 028-42.4E

44-10.6N 028-42.7E

44-10.6N 028-39.9E.

2.- Cancel this message on 102359 JUL 17

413/17 MEDITERRANEAN SEA

1.- Firing exercises 07 JUL17, from 0930 UTC to 1130 UTC, in area bounded by:

34-15.0N 034-34.0E

34-10.0N 034-41.3E

33-53.0N 034-26.0E

34-00.0N 034-14.0E.

2.- Cancel this message on 081200 UTC JUL17.

414/17 MEDITERRANEAN SEA - TUNISIA

1.- South cardinal buoy in 37-20.10N 010-06.67E temporarily removed.

415/17 MEDITERRANEAN SEA - TUNISIA

1.- A derelict leisure boat is adrift in vicinity of the following position: 35-54N 011-25E. dangerous to navigation.

2.- Cancel this message on 122359 UTC JUL 2017.

VII

416/17 MARAMARA SEA

1.- Underwater cable operations by "SK 1200 LAY BARGE", "SAPURA KONCANA CONQUEST" and "FRANCIS BEAUFORT" between 10 JUL 17 - 30 NOV 17 in area bounded by the positions:

40-25.73N 027-04.57E

40-32.58N 026-55.57E

40-33.15N 026-57.97E

40-26.55N 027-05.53E.

2.- Wide berth requested.

3.- Cancel this message on 302359 UTC NOV 2017.

417/17 EASTERN MEDITERRANEAN SEA - CYPRUS

1.- DRILLING PREPARATIONS ACTIVITIES WILL BE CONDUCTED FROM 10 JUL 17 TO 15 OCT 17 IN AREA BOUNDED BY THE FOLLOWING POSITIONS:

33-15.0N - 031-57.6E

33-15.0N - 032-01.8E

33-11.5N - 032-01.8E

33-11.5N - 031-57.6E.

2.- ALL SHIPS SAILING IN THE AREA REQUEST TO AVOID ENTERING WITHIN THE AFOREMENTIONED AREA.

3.- CANCEL THIS MESSAGE ON 122359 UTC OCT 2017.

418/17 BLACK SEA - NORTHEASTERN PART

1.- Gunnery firing exercises 10 thru 26 JUL17, except Sundays, from 0500 UTC to 1700 UTC.

Navigation temporarily dangerous in area bounded by:

45-04.40N 035-26.00E

45-05.73N 035-27.30E

45-06.50N 035-34.00E

45-05.10N 035-34.00E.

2. Cancel this message on 261800 UTC JUL17.

419/17 BLACK SEA - WESTERN

OBSTRUCTION, DIMENSION 2X2, HEIGHT ABOVE THE SEA LEVEN 0,5 M IN POSITION 44-59.94N 029-38.48E

420/17 BLACK SEA

1.- Naval training from 111900 UTC to Thru 122100 UTC JUL17, navigation temporarily dangerous in area bounded by:

44-40.0N 032-10.0E

44-48.0N 032-05.0E

45-03.0N 032-17.0E

44-58.1N 032-31.4E

44-43.8N 032-49.6E

44-36.0N 032-36.0E.

2. Cancel this message 122200 UTC JUL17.

VII

421/17 BLACK SEA - ROMANIA

1.- Artillery firing exercises, 11 JUL 17, from 0700 UTC to 1100 UTC (spare 12 JUL17 from 0300 UTC to 0700 UTC), in area bounded by:

43-47.30N 028-51.00E

43-55.00N 028-51.00E

43-55.00N 029-08.00E

43-47.30N 029-08.00E.

Prohibited area to navigation.

2.- Cancel this message on 121000 UTC JUN17.

422/17 MEDITERRANEAN AND BLACK SEAS

NAVAREA III Warnings in force on 11 JUL17 at 1200 UTC.

2016: 168, 193, 210, 225. 2017: 015, 281, 328, 336, 346, 370, 380, 381, 382, 383, 384, 386, 388, 390, 397, 399, 400, 408, 410, 414, 415, 416, 417, 418, 419, 420, 421, 422.

1.- Only those less than 42 days old are daily broadcasted on SafetyNET at 1200 UTC and 2400 UTC.

2.- All NAVAREA III warnings in force are available on the web-site www.armada.mde.es/ihm/.

3.- New NAVAREA III warnings are also printed in the weekly edition of Spanish Notices to Mariners (section 5).

4.- Cancel this message on 172359 UTC JUL17.

VII

SECTION B

Summary of drilling rigs updated to NAVAREA III 319/17 warning.

Mediterranean Sea S/SE.

Maridive 520	31-24,0N	030-12,3E
Unknown	31-24,1N	030-02,0E
Unknown	31-24,5N	030-04,2E
Sneferu	31-26,2N	032-58,0E
P. Fouad	31-30,9N	032-31,6E
Scarabeo 6	31-36,0N	030-00,1E
Atwood Aurora	31-36,3N	030-04,7E
Karous	31-37,8N	032-14,1E
Key Manhattan	31-39,5N	032-40,7E
Mari-B	31-44,9N	034-18,3E
Maersk Gardein	31-46,0N	030-34,5E
JP Bussel	31-46,1N	031-20,6E
Temsah SE-1	31-48,4N	031-18,4E
Senefru	31-48,9N	030-56,1E
Rosetta 1	31-50,8N	030-31,2E
Ocean Lexington	31-53,2N	031-53,4E
El Qaher-1	31-54,3N	031-54,0E
Key Singapore	31-55,2N	031-51,2E
Adryatic 4	31-55,5N	032-31,3E
Unknown	31-56,7N	031-09,2E
Maersk Discoverer	32-03,3N	032-18,7E
EnSCO DS-6	32-09,9N	031-44,4E
Discoverer Americas	32-15,5N	028-38,7E
Atwood Beacom	32-53,8N	035-01,1E
Saipem 10000	32-59,9N	032-22,0E
Pride North America	33-00,3N	033-43,3E
Estruc. Didon	33-47,9N	011-53,5E
Pride Sea Explorer	34-17,6N	011-48,4E
Sea Explorer	34-22,5N	011-32,0E
7 November	34-23,0N	012-15,0E
Isis	34-34,1N	012-31,6E
Scarabeo 4	34-39,0N	033-06,0E
EnSCO 5004	35-45,0N	014-30,0E
GSF Rig 135	35-47,9N	014-28,7E
Petrosaudi Discover	36-00,7N	011-59,9E

VII

Adriatic Sea-Ionian Sea.

Unknown	40-50,0N	018-17,0E
Bonaccia	43-36,0N	014-21,2E
Steward	44-12,8N	012-46,6E
Morena I	44-13,6N	012-29,0E
Annabella	44-13,7N	013-04,4E
Ika-A	44-21,5N	013-29,3E
Ida-B	44-26,8N	013-29,1E
Armida 1	44-28,5N	012-27,2E
Unknown	44-30,0N	013-00,0E
Irina	44-31,7N	013-22,8E
Ana	44-41,0N	013-16,1E
Ivana B	44-41,2N	013-13,1E
Vesna	44-41,2N	013-19,1E
Ivana E	44-44,7N	013-14,8E
Izabela South	44-57,5N	013-09,1E
Ocean King	44-58,5N	013-08,0E
Izabela North	44-58,8N	013-07,8E

Azov Sea-Black Sea

Globetrotter 2	43-04,1N	029-28,6E
Deepwater Champion	43-52,1N	030-45,6E
Unknown	44-03,4N	030-09,3E
GSP Uranus	44-28,1N	029-35,4E
Unknown	44-31,6N	029-32,9E
Unknown	44-32,7N	029-26,8E
Unknown	45-15,5N	031-49,2E
Tavrida	45-21,4N	030-54,2E
B-312	45-34,2N	032-47,3E
Ukraine (B-319)	45-35,4N	032-42,8E
Number 11	45-40,5N	031-41,1E
Sivash	45-42,4N	031-52,6E
Number 10	45-42,7N	031-51,5E
Geolog-1	46-31,8N	037-01,0E