



# ΑΓΓΕΛΙΕΣ ΓΙΑ ΤΟΥΣ ΝΑΥΤΙΛΛΟΜΕΝΟΥΣ

Μηνιαίο Τεύχος 5

31 ΜΑΪΟΥ 2017

Αγγελίες με αριθμό από 86 έως και 105

## ΠΕΡΙΕΧΟΜΕΝΑ

	Σελίδα
<b>I</b> Ευρετήριο Αγγελιών	3
<b>II</b> Αγγελίες έκδοσης νέων Ναυτικών Χαρτών και Ναυτιλιακών Εκδόσεων	5
<b>III</b> Αγγελίες διόρθωσης Ναυτικών Χαρτών	6
<b>IV</b> Αγγελίες διόρθωσης Φαροδείκτη	11
<b>V</b> Αγγελίες διόρθωσης Πλοηγών	13
<b>VI</b> Αγγελίες διόρθωσης λοιπών Ν. Εκδόσεων	17
<b>VII</b> Προαγγελίες NAVAREA III	19
Επικολλήματα περιέχονται μετά το μέρος VII	

**Ταχυδρομική Διεύθυνση:** ΥΔΡΟΓΡΑΦΙΚΗ ΥΠΗΡΕΣΙΑ,  
Διεύθυνση Ασφάλειας Ναυσιπλοΐας  
ΤΓΝ 1040, ΑΘΗΝΑ

**Τηλ:** (+30) 210 6551772

(+30) 210 6551806

**Fax:** (+30) 210 6557139

(+30) 210 6517811

**E-mail:** nasf\_hnhs@navy.mil.gr

Οι Αγγελίες είναι διαθέσιμες και στο δικτυακό τόπο της ΥΥ : [www.hnhs.gr](http://www.hnhs.gr)

Πλοίαρχος Δ. Ευαγγελίδης ΠΝ  
Διοικητής

Οι Ετήσιες (Μόνιμες) αγγελίες, οι μηνιαίες αγγελίες για τους Ναυτιλλόμενους και τα Συμπληρωματικά φυλλάδια των Ναυτιλιακών Οδηγιών συντάσσονται με ευθύνη της Διεύθυνσης Ασφάλειας Ναυσιπλοΐας της ΥΥ. Όλες οι πληροφορίες που παρέχονται στις αγγελίες για τους Ναυτιλλόμενους αφορούν στους Ν. Χάρτες και στις Ν. Εκδόσεις και πρέπει να καταχωρούνται σε αυτές για να παραμένουν ενημερωμένες. Οι γεωγραφικές συντεταγμένες αναφέρονται στο γεωδαιτικό σύστημα αναφοράς του χάρτη που καλύπτει την περιοχή και έχει την μεγαλύτερη κλίμακα.

**Τα όρια των τομέων των φανών, η ευθυγράμμιση των ιθυντήριων φανών και των φανών σε ευθυγράμμιση, η προτεινόμενη πορεία και ο τομέας των φανών κατεύθυνσης, δίνονται όπως τα βλέπει ο παρατηρητής από τη θάλασσα.**

**Όλες οι διοπτεύσεις αναφέρονται στον αληθή βορρά και μετρώνται κατά τη φορά των δεικτών του ρολογιού από 000° μέχρι 359°.**

Οι ναυτιλλόμενοι παρακαλούνται να ενημερώνουν την Υδρογραφική Υπηρεσία ΠΝ, αμέσως μόλις εντοπίσουν κάποιο ναυτιλιακό κίνδυνο ή διαπιστώσουν διαφορές μεταξύ των στοιχείων που παρέχονται στους Ν. Χάρτες - Ν. Εκδόσεις και της πραγματικής κατάστασης, στην ταχυδρομική διεύθυνση, τηλέφωνα, και διεύθυνση ηλεκτρονικού ταχυδρομείου που αναγράφονται στο εξώφυλλο του τεύχους μηνιαίων αγγελιών ή στην πλησιέστερη Λιμενική Αρχή.

Για σβέσεις ή προβλήματα λειτουργίας των πυρσών (Φάρων, Φανών και Φωτοσημαντήρων) να ενημερώνεται αμέσως η Υπηρεσία Φάρων ΠΝ,

**Στην Ταχυδρομική Διεύθυνση :**

Υπηρεσία Φάρων, Τ.Κ 185 10 ΠΕΙΡΑΙΑΣ

**Στα τηλέφωνα :**

(+30) 210 4581508 , στο Fax: (+30) 210 4581410

**Στην διεύθυνση ηλεκτρονικού ταχυδρομείου:**

yf\_epix@navy.mil.gr, ή η πλησιέστερη Λιμενική Αρχή, με ταυτόχρονη κοινοποίηση στην ΥΥ ΠΝ.

Οι αγγελίες, τα μηνύματα NAVTEX, οι προαγγελίες για τους ναυτιλλόμενους και το δελτίο καιρού (METEO), είναι διαθέσιμα και στο δικτυακό τόπο της ΥΥ: [www.hnhs.gr](http://www.hnhs.gr)

Οι Ναυτιλλόμενοι μπορούν να προμηθεύονται το τεύχος των Ετήσιων (Μονίμων) αγγελιών καθώς και τα Μηνιαία τεύχη αγγελιών, δωρεάν από τα γραφεία πώλησης Ν. Χαρτών και Ν. Εκδόσεων της Υδρογραφικής Υπηρεσίας.

I

ΕΥΡΕΤΗΡΙΟ ΑΓΓΕΛΙΩΝ ΤΕΥΧΟΥΣ  
&  
Ν. ΧΑΡΤΕΣ - Ν. ΕΚΔΟΣΕΙΣ ΠΟΥ ΕΠΗΡΕΑΖΟΝΤΑΙ

ΑΡΙΘΜΟΣ ΑΓΓΕΛΙΑΣ	ΣΕΛΙΔΑ	Ν. ΧΑΡΤΕΣ - Ν. ΕΚΔΟΣΕΙΣ
86	5	Έκδοση «Σύστημα Ναυτιλιακής Σήμανσης» Έκδοση 3 <sup>η</sup> 2017
87	6	ΧΕΕ: <b>211</b> , (INT 3492) <b>212</b>
88	6	ΧΕΕ: <b>433/1</b> (INT 3793)
89	6	ΧΕΕ: <b>433/1</b> (INT 3793)
90	7	ΧΕΕ: <b>412/5</b>
91	7	ΧΕΕ: <b>412</b> (INT 3760)
92	7	ΧΕΕ: <b>412/2</b> , <b>412/6</b>
93	8	ΧΕΕ: <b>412/2</b> , <b>412/6</b>
94	8	ΧΕΕ: (INT 3726) <b>333</b>
95	8	ΧΕΕ: (INT 3732) <b>421</b>
96	9	ΧΕΕ: (INT 3726) <b>333</b>
97	9	ΧΕΕ: (INT 3772) <b>3111</b>
98	9	ΧΕΕ: <b>321/2</b>
99	11	ΦΑΡΟΔΕΙΚΤΗΣ
100	13	ΠΛΟΗΓΟΣ ΤΟΜΟΣ Α΄
101	13	ΠΛΟΗΓΟΣ ΤΟΜΟΣ Β΄
102	15	ΠΛΟΗΓΟΣ ΤΟΜΟΣ Β΄
103	15	ΠΛΟΗΓΟΣ ΤΟΜΟΣ Β΄
104	15	ΠΛΟΗΓΟΣ ΤΟΜΟΣ Β΄
105	17	ΕΥΡΕΤΗΡΙΟ Ν. ΧΑΡΤΩΝ & Ν. ΕΚΔΟΣΕΩΝ

I

ΕΥΡΕΤΗΡΙΟ Ν. ΧΑΡΤΩΝ - Ν. ΕΚΔΟΣΕΩΝ ΤΕΥΧΟΥΣ  
&  
ΑΓΓΕΛΙΕΣ ΠΟΥ ΤΙΣ ΕΠΗΡΕΑΖΟΥΝ

Ν. ΧΑΡΤΕΣ ΚΑΙ Ν. ΕΚΔΟΣΕΙΣ	ΑΓΓΕΛΙΕΣ
Έκδοση «Σύστημα Ναυτιλιακής Σήμανσης»	86
Έκδοση 3 <sup>η</sup> 2017	
ΧΕΕ: <b>211</b>	87
ΧΕΕ: (INT 3492) <b>212</b>	87
ΧΕΕ: <b>321/2</b>	98
ΧΕΕ: (INT 3726) <b>333</b>	94,96
ΧΕΕ: <b>412</b> (INT 3760)	91
ΧΕΕ: <b>412/2</b>	92,93
ΧΕΕ: <b>412/5</b>	90
ΧΕΕ: <b>412/6</b>	92,93
ΧΕΕ: (INT 3732) <b>421</b>	95
ΧΕΕ: <b>433/1</b> (INT 3793)	88,89
ΧΕΕ: (INT 3772) <b>3111</b>	97
ΦΑΡΟΔΕΙΚΤΗΣ	99
ΠΛΟΗΓΟΣΤΟΜΟΣ Α΄	100
ΠΛΟΗΓΟΣΤΟΜΟΣ Β΄	101
ΠΛΟΗΓΟΣΤΟΜΟΣ Β΄	102
ΠΛΟΗΓΟΣΤΟΜΟΣ Β΄	103
ΠΛΟΗΓΟΣΤΟΜΟΣ Β΄	104
ΕΥΡΕΤΗΡΙΟ Ν. ΧΑΡΤΩΝ & Ν. ΕΚΔΟΣΕΩΝ	105

## II

Αριθ. Αγγελ. 86/17

**ΜΕΣΟΓΕΙΟΣ ΘΑΛΑΣΣΑ - ΕΛΛΑΣ - Έκδοση, Κατάργηση της Ν. Εκδόσεως «Σύστημα Ναυτιλιακής Σήμανσης».**

1. Εκδόθηκε και κυκλοφορεί η Ναυτιλιακή Έκδοση «Σύστημα Ναυτιλιακής Σήμανσης» 3<sup>η</sup> Έκδοση 2017.
2. Με την ανωτέρω έκδοση καταργείται η 2<sup>η</sup> Έκδοση 2000.

(Πληροφορία : ΥΥ)

### III

Αριθ. Αγγελ. 87/17

**ΜΕΣΟΓΕΙΟΣ ΘΑΛΑΣΣΑ - ΕΛΛΑΣ - Ιόνιο Πέλαγος - Νήσος Κέρκυρα - Ενημέρωση ΧΕΕ.**

1. Το συνημμένο επικόλλημα, που αφορά στον ΧΕΕ 211, να τοποθετηθεί στη θέση:

39° 38' 00'' Β - 019° 55' 00'' Α.

2. Το συνημμένο επικόλλημα, που αφορά στον ΧΕΕ (INT 3492) 212, να τοποθετηθεί στη θέση: 39° 38' 00'' Β - 019° 55' 00'' Α.

ΧΕΕ: 211 (1) [16/2017], (INT3492) 212 (2) [17/2017].

(Πληροφορία : ΥΥ)

Αριθ. Αγγελ. 88/17

**ΜΕΣΟΓΕΙΟΣ ΘΑΛΑΣΣΑ - ΕΛΛΑΣ - Νήσος Κρήτη - Όρμος Σούδας - Ενημέρωση ΧΕΕ.**

1. Να διαγραφεί το σύμβολο : ++ ΡΑ, που σημειώνεται στη θέση:

35° 28' 30'' Β - 024° 07' 22'' Α.

2. Να διαγραφεί το σύμβολο : 61 WK, που σημειώνεται στη θέση:

35° 30' 05'' Β - 024° 06' 52'' Α.

3. Το σύμβολο: WK 60, στη θέση: 35° 30' 12'' Β - 024° 06' 17'' Α, να διορθωθεί σε: WK 54.

ΧΕΕ: 433/1 (INT 3793) «ΑΠΟ Α. ΔΡΕΠΑΝΟΝ ΜΕΧΡΙ ΛΙΜΕΝΑ ΧΑΝΙΩΝ» [43/2016].

(Πληροφορία: ΥΥ)

Αριθ. Αγγελ. 89/17

**ΜΕΣΟΓΕΙΟΣ ΘΑΛΑΣΣΑ - ΕΛΛΑΣ - Νήσος Κρήτη - Όρμος Σούδας - Διόρθωση Ελαχίστων Βαθών Ναυαγίων, Τοποθέτηση Φωτοσημαντήρα.**

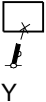
1. Να διορθωθεί από: 93, σε: 92, το ελάχιστο βάθος του ναυαγίου στη θέση:

35° 29' 27'' Β - 024° 06' 38'' Α.

2. Να διορθωθεί από: 64, σε: 41, το ελάχιστο βάθος του ναυαγίου στη θέση:

35° 28' 26'' Β - 024° 08' 07'' Α.

### III

3. Να σημειωθεί το σύμβολο:  FI Y 2s, στη θέση: 35° 28' 40'' Β - 024° 09' 17'' Α.

ΧΕΕ: **433/1** (INT 3793) «ΑΠΟ Α. ΔΡΕΠΑΝΟΝ ΜΕΧΡΙ ΛΙΜΕΝΑ ΧΑΝΙΩΝ»[88/2017].

(Πληροφορία :ΥΥ)

Αριθ. Αγγελ. **90/17**

**ΜΕΣΟΓΕΙΟΣ ΘΑΛΑΣΣΑ - ΕΛΛΑΣ - Σαρωνικός Κόλπος - Δυτικά Νήσου Πόρος - Όρμος Βίδι - Ακάθαρτος Βυθός.**

Να σημειωθεί το σύμβολο: #, στη θέση: 37° 30' 58'' Β - 023° 24' 26'' Α.

ΧΕΕ:**412/5** «ΠΡΟΣΓΕΙΑ ΚΑΙ ΛΙΜΕΝΑΣ ΠΟΡΟΥ» [70/2014].

(Πληροφορία: Λ/Χ Πόρου)

Αριθ. Αγγελ. **91/17**

**ΜΕΣΟΓΕΙΟΣ ΘΑΛΑΣΣΑ - ΕΛΛΑΣ - Σαρωνικός Κόλπος - Νήσος Σαλαμίνα - Άκρα Περάνη - Ενημέρωση ΧΕΕ.**

Να σημειωθεί το σύμβολο: #, στη θέση: 37° 53' 40'' Β - 023° 32' 00'' Α.

ΧΕΕ: **412** (INT 3760) [32/2017].

(Πληροφορία: Κ.Λ Πειραιά)

Αριθ. Αγγελ. **92/17**

**ΜΕΣΟΓΕΙΟΣ ΘΑΛΑΣΣΑ - ΕΛΛΑΣ - Σαρωνικός Κόλπος - Στενό Ναυστάθμου - Διαγραφή Ναυαγίου.**

Να διαγραφεί το σύμβολο:  10 Νγον, στη θέση: 37° 58' 38'' Β - 023° 32' 43'' Α.


ΧΕΕ: **412/2** [18/2017], **412/6** [18/2017].

(Πληροφορία:ΥΥ)

### III

Αριθ. Αγγελ. 93/17

**ΜΕΣΟΓΕΙΟΣ ΘΑΛΑΣΣΑ - ΕΛΛΑΣ - Σαρωνικός Κόλπος - Στενό Ναυστάθμου - Διαγραφή Ναυδέτου.**

Να διαγραφεί το σύμβολο,  Σπ Πτ στη θέση: 37° 59' 34'' Β - 023° 32' 48'' Α.

ΧΕΕ: 412/2 [92/2017], 412/6 [92/2017].

(Πληροφορία: Ν.Σ)

Αριθ. Αγγελ. 94/17

**ΜΕΣΟΓΕΙΟΣ ΘΑΛΑΣΣΑ - ΕΛΛΑΣ - Αιγαίο Πέλαγος - Βόρεια Νήσου Άνδρου - Διαγραφή Ναυαγίου.**

Να διαγραφεί το σύμβολο: , που σημειώνεται στη θέση:

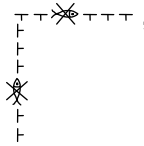
38° 03' 06'' Β - 024° 44' 48'' Α.

ΧΕΕ: (INT 3726) 333 [20/2017].

(Πληροφορία: ΥΥ)

Αριθ. Αγγελ. 95/17

**ΜΕΣΟΓΕΙΟΣ ΘΑΛΑΣΣΑ - ΕΛΛΑΣ - Αιγαίο Πέλαγος - Νήσος Γυάρου - Απαγόρευση Αλιείας.**

Να σημειωθεί το σύμβολο: , μέχρι απόστασης 3 ν. μιλίων περίξ των ακτών της νήσου Γυάρου.

ΧΕΕ: (INT 3732) 421 [201/2016].

(Πληροφορία: Λ/Χ Σύρου)



### III

Αριθ. Αγγελ. **96/17**

**ΜΕΣΟΓΕΙΟΣ ΘΑΛΑΣΣΑ - ΕΛΛΑΣ - Αιγαίο Πέλαγος - Νήσος Εύβοια - Όρμος Καρύστου - Λιμένας Καρύστου - Ενημέρωση ΧΕΕ.**

Να διορθωθεί σε: «411/5», ο αριθμός «412/4», που σημειώνεται με χρώμα magenta στην πάνω αριστερή γωνία του λιμενοδείκτη Καρύστου, στην περίπου θέση:

38° 00' 12''B - 024° 24' 12''A.

ΧΕΕ: (INT 3726) **333** [94/2017].

(Πληροφορία: ΥΥ)

Αριθ. Αγγελ. **97/17**

**ΜΕΣΟΓΕΙΟΣ ΘΑΛΑΣΣΑ - ΕΛΛΑΣ - Κόλπος Θεσσαλονίκης - Μαρίνα Αρετσού - Διαγραφή Ναυαγίου.**

Να διαγραφεί το σύμβολο: ✎ , που σημειώνεται στη θέση:

40° 34' 25,5''B - 022° 57' 01,5''A.

ΧΕΕ: (INT 3772) **3111** «ΠΡΟΣΓΕΙΑ ΚΟΛΠΟΥ ΚΑΙ ΛΙΜΕΝΑ ΘΕΣΣΑΛΟΝΙΚΗΣ»  
Λιμενοδείκτης «**Ⓐ** ΜΑΡΙΝΑ ΑΡΕΤΣΟΥΣ» [75/2017].

(Πληροφορία: Κ.Λ Θεσσαλονίκης)

Αριθ. Αγγελ. **98/17**

**ΜΕΣΟΓΕΙΟΣ ΘΑΛΑΣΣΑ - ΕΛΛΑΣ - Βόρειο Αιγαίο Πέλαγος - Νήσος Θάσος - Νήσος Θασοπούλα - Ενημέρωση ΧΕΕ.**

Να τοποθετηθεί το σύμβολο: # , στη θέση: 40° 49' 32''B - 024° 43' 08''A.

ΧΕΕ: **321/2** [105/2015].

(Πληροφορία: ΥΥ)



## IV

### ΟΔΗΓΙΕΣ ΔΙΟΡΘΩΣΕΩΣ ΦΑΡΟΔΕΙΚΤΗ ΕΛΛΗΝΙΚΩΝ ΑΚΤΩΝ ΕΚΔΟΣΕΩΣ 2015

1. Οι διορθώσεις (αλλαγές, προσθήκες, διαγραφές) του Φαροδείκτη περιέχονται στο μέρος IV των μηνιαίων τευχών των Αγγελιών για τους Ναυτιλλόμενους και δίδονται κατά στήλες ως ακολούθως:
  - α. **Πρώτη στήλη:** Αναγράφεται ο Αριθμός Ελληνικού Φαροδείκτη (ΑΕΦ) που επηρεάζεται από την διόρθωση. Εφόσον ο αναγραφόμενος ΑΕΦ δεν υπάρχει στον Φαροδείκτη, τότε πρόκειται για νέο και τα στοιχεία του πρέπει να καταχωρηθούν στην ανάλογη μεταξύ των ΑΕΦ σειρά του Φαροδείκτη.
  - β. **Λοιπές στήλες:**
    - (1) Τα στοιχεία των διορθώσεων δίδονται ανά στήλες. Τα παλαιά στοιχεία διαγράφονται και αναγράφονται αντίστοιχα τα νέα. Στις στήλες που δεν επηρεάζονται σημειώνονται δύο παύλες (- -).
    - (2) Με **πλάγια γράμματα** δίδονται οδηγίες για να καλυφθούν ειδικές περιπτώσεις (διαγραφή στήλης ή όλων των στηλών φανού που καταργείται) - Σημαντήρες.
2. Συνιστάται μικρής εκτάσεως διορθώσεις να καταχωρούνται με το χέρι, ενώ προσθήκες νέων ΑΕΦ ή διορθώσεις μεγάλης έκτασης να αποκόπτονται και να επικολλούνται στο Φαροδείκτη.
3. Οι μηνιαίες διορθώσεις να καταχωρούνται στον «Πίνακα Διορθώσεων».

Αριθ. Αγγελ. 99/17

1	2	3	4	5	6	7	8
3102 Σμνρ	KALAMI <i>Πεδίο Ελέγχου Ακριβείας Συστημάτων ΒΔ της Α. Σούδας (Καλάμι)</i>	35 28,7 24 09,3	Av Κτ 2δ	4	3	Ειδική σήμανση. Κίτρινος επιμήκης σημαντήρας με κίτρινο επίσημα * και ανακλαστήρα RADAR.	--
Buoy	KALAMI <i>FORACS Range NW of Souda (Kalami) Point</i>		Fl Y 2s 0,3+ <u>1,7</u> =2δ/s			Special mark. Yellow Spar buoy with Yellow topmark * and RADAR reflector.	
3250	--	--	Av (2) Λ 13δ	54	--	Λευκή μεταλλική στήλη Ύψος 2μ. Σχ. 22	--
E 4814			Fl (2) W 13s 0,8+ <u>3</u> +0,8+ <u>8,4</u> = 13δ/s			White metal column Height 2m. Fig. 22	

# IV

## V

Αριθ. Αγγελ. 100/17

**ΠΛΟΗΓΟΣ ΤΟΜΟΣ Α΄ (Εκδόσεως 2015) - Ιόνιο Πέλαγος - Δυτικές Ακτές Πελοποννήσου - Λιμένας Κατάκολου - Ενημέρωση Πλοηγού.**

103

**A 23 Αντί:** «Στην κεφαλή του», **διάβαζε:** «Στη συνέχεια, από το τέλος της κεφαλής του, εκκινεί λιθοριπή για 160 μέτρα στο άκρο της οποίας»

**A 31-32 Διάγραψε:** «Το τμήμα αυτό....(Οκτώβριος2012).»

**A 36 Αντί:** «230», **διάβαζε:** «300»

**A 37 Μετά:** «κρηπιδώματος.», **διάβαζε:** «Στη βόρεια πλευρά του υπάρχουν τέσσερα βάθρα εκ των οποίων το τρίτο και το τέταρτο ( τα ανατολικότερα ) συνδέονται με σιδερένια γέφυρα.»

**A 39 Διάγραψε:** «Στην κεφαλή του υπάρχει κεκλιμένο.»

**A 45 Μετά:** «από μέτρο.», **πρόσθεσε:** «Στη συνέχεια η κρηπίδωση στρέφει προς τα ΒΑ για 90 μέτρα. Από το μέσον της εκκινεί προβλήτας ΝΑ κατεύθυνσης με μήκος 80 μέτρα ο οποίος περιβάλλεται από λιθοριπή.»

**A 52 Μετά:** «προς τα ανατολικά.», **διάβαζε:** «Από το παραπάνω σημείο εκκινεί λιμενοβραχίονας με νότια κατεύθυνση και μήκος 130 μέτρα η ανατολική πλευρά του οποίου προστατεύεται από λιθοριπή.»

**Δ 17 Μετά:** «από 5 μέτρα.», **διάβαζε:** «**Προσοχή** απαιτείται διότι στον πυθμένα της μαρίνας υφίστανται υπολείμματα ( εμπόδια, μπλόκια ) αγκύρωσης παλαιών πλωτών προβλητών.»

Να διαγραφεί το κείμενο της Αγγελίας 109/2015 σελ. 103 στίχος **A 25**

(Πληροφορία : ΥΥ)

Αριθ. Αγγελ. 101/17

**ΠΛΟΗΓΟΣ ΤΟΜΟΣ Β΄ (Εκδόσεως 2004) - Συμπληρωματικό Φυλλάδιο 6/2015 - Σαρωνικός Κόλπος - Δυτικά Ν. Πόρος - Όρμος Βίδι - Ακάθαρτος Βυθός.**

Στο κείμενο του Συμπληρωματικού Φυλλαδίου της σελίδας 204 στίχος **Δ 6 Μετά:** «Μακρύκαβος», **πρόσθεσε:** «Ακάθαρτος βυθός ο οποίος αποτελείται από υπολείμματα θαλαμηγού βρίσκεται 1,5 δέκατα του μιλίου σχεδόν νότια της παραπάνω άκρας.»

(Πληροφορία : Λ/Χ Πόρου)

V

## V

Αριθ. Αγγελ. 102/17

**ΠΛΟΗΓΟΣ ΤΟΜΟΣ Β΄ (Εκδόσεως 2004) - Συμπληρωματικό Φυλλάδιο 6/2015 - Στενό Ναυστάθμου Σαλαμίνας - Διαγραφή Ναυαγίου.**

291

**Δ 37 - 42 Διάγραψε:** «Ναυάγιο .... Ναυστάθμου.»

(Πληροφορία : ΥΥ)

Αριθ. Αγγελ. 103/17

**ΠΛΟΗΓΟΣ ΤΟΜΟΣ Β΄ (Εκδόσεως 2004) - Συμπληρωματικό Φυλλάδιο 6/2015 - Στενό Ναυστάθμου Σαλαμίνας - Διαγραφή Ναυδέτου.**

291

**Δ 26 Αντί:** «6», **διάβαζε:** «4»

**Δ 29 Αντί:** «5», **διάβαζε:** «4»

(Πληροφορία : Ν.Σ)

Αριθ. Αγγελ. 104/17

**ΠΛΟΗΓΟΣ ΤΟΜΟΣ Β΄ (Εκδόσεως 2004) - Συμπληρωματικό Φυλλάδιο 6/2015 - Αιγαίο Πέλαγος - Νήσος Γυάρος - Απαγόρευση Αλιείας.**

513

**Δ 38 Πρόσθεσε:** «**Απαγόρευση:** Απαγορεύεται η αλιεία σε απόσταση μέχρι 3 ν. μίλια περίξ των ακτών της νήσου Γυάρου.»

(Πληροφορία : Λ/Χ Σύρου)

V



## VI

Αριθ. Αγγελ. 105/17

**ΜΕΣΟΓΕΙΟΣ ΘΑΛΑΣΣΑ - ΕΛΛΑΣ - Έκδοση, Κατάργηση ΧΕΕ - Ενημέρωση Ευρετηρίου Ν. Χαρτών και Ν. Εκδόσεων της ΥΥ (15<sup>η</sup> Έκδοση 2014).**

Το Ευρετήριο Ν. Χαρτών και Ν. Εκδόσεων της ΥΥ (15<sup>η</sup> Έκδοση 2014) να ενημερωθεί ως εξής:

**Σελίδα/ Page 27, 61**

Οι στήλες «Έκδοση/ Edition», «Έτος/ Year» της Ν. Έκδοσης « ΣΥΣΤΗΜΑ ΝΑΥΤΙΛΙΑΚΗΣ ΣΗΜΑΝΣΗΣ ΙΑΛΑ/ IALA MARITIME BUOYAGE SYSTEM» να συμπληρωθούν ως εξής:

<b>Έκδοση/ Edition</b>	<b>Έτος/ Year</b>
3 <sup>η</sup> Έκδοση	2017
3 <sup>rd</sup> Edition	2017

(Πληροφορία: ΥΥ)



## VII

**Προαγγελίες για τους Ναυτιλλόμενους της Περιοχής  
Μεσογείου - Μαύρης Θάλασσας (περιοχής III) που Ισχύουν  
την 23<sup>η</sup> Μαΐου 2017  
Σχετική Αγγελία αριθ. 13/2017**

### 168/16 EASTERN AEGEAN SEA

NATO activities/support to assist with the refugee and migrant crisis are taken place. Vessels sailing in the above mentioned area are kindly requested to keep clear from NATO units for safety reasons.

### 193/16 STRAIT OF KERCH

Vessels stopping and anchoring near-bottom fishing underwater demolition works and dredging operations navigation with veered cable prohibited in area bounded by

45-23.94N 036-44.86E  
45-23.07N 036-38.81E  
45-26.43N 036-34.77E  
45-26.78N 036-35.94E  
45-28.29N 036-46.46E  
45-26.82N 036-49.55E.  
And coastline.

45-42.4N 031-52.6E  
45-42.7N 031-54.5E  
45-42.2N 031-51.6E  
45-40.4N 031-41.1E  
45-15.5N 031-40.5E  
45-15.0N 031-42.9E  
45-20.7N 031-51.9E  
45-20.2N 031-53.1E.

And within 0.5NM of the following position 45-40.2N 031-39.6E.

### 210/16 SICILIAN CHANNEL AND COAST OF TUNISIA

- 1.- "KELIBIA" Tunisian NAVTEX station off air.
- 2.- MALTA NAVTEX Station broadcasts Maritime Safety Information (MSI) of SICILIAN CHANNEL and EAST COAST OF TUNISIA in "TANGO" time slots (UTC):0310, 0710, 1110, 1510, 1910, 2310.
- 3.- Cancel NAVAREA III 003/15, 573/15 and this paragraph.

## VII

### 225/16 EASTERN MEDITERRANEAN SEA - LIBYA

1.- Military operation in area bounded by Libyan coastline and 34-00N. The ships in area or nearborderline should proceed with extreme caution, and for its own safety to get into contact withnearest Coastal Station, to receive safe trackline. The ships will be send Position, Course, Speed,ETA at destination Port, Cargo and Name of Ship's Agent. This information should be forwarded 72hours before in bound area and must be repeated daily, at noon. Pease report to MARITIMETRANSPORT AUTHORITY.

44-37.9N 033-30.7E

44-37.5N 033-30.5E

44-37.7N 033-30.0E

44-38.4N 033-30.9E.

### 015/17 BLACK SEA - CRIMEAN COAST SEVASTOPOLSKIY APPROACHES

1.- Navigation temporarily prohibited due to presence of explosive object, in area bounded by:

44-37.9N 033-30.7E

44-37.5N 033-30.5E

44-37.7N 033-30.0E

44-38.4N 033-30.9E.

2.- Cancel NAVAREA III 549/16 and this paragraph.

### 114/17 EASTERN MEDITERRANEAN SEA - SYRIA

"BANIYAS" lighthouse in position 35-08.8N 035-55.2E unlit.

### 202/17 BLACK SEA - NORTHWESTERN PART

1.- Gunnery exercises from 010000 UTC APR17 to 010000 UTC JUN17.

Navigation dangerous in area bounded by:

45-31.4N 030-20.6E

45-31.4N 030-35.4E

44-59.2N 030-35.4E

45-07.0N 030-04.0E

45-14.2N 030-05.2E.

2.- Cancel this message on 010100 UTC JUN17.

### 241/17 EASTERN MEDITERRANEAN SEA - MALTA

Rig "ENSCO 5004" established in 35-44.98N 014-30.02E.

500 metres berth requested.

### 247/17 MEDITERRANEAN SEA - TUNISIA

Buoy "B" of Cape "BON" gas pipeline in 37-01.9N 011-05.50E. Unlit.

### 281/17 EASTERN MEDITERRANEAN SEA - CYPRUS

1.- Seismic surveys by R/V "RAMFORM HYPERION" 05 MAY17 thru 15 AUG17, towing 14x10000 metres cables at a wide spread of 1500 metres and accompanied by guard vessels, in area bounded by:

## VII

34-22N 032-23E  
34-22N 033-37E  
33-19N 033-29E  
33-17N 032-20E.

2.- Mariners are requested to navigate with caution within 10NM from the  
aforementioned vessel.

3.- Cancel this message on 152359 UTC AUG17.

4.- Cancel NAVAREA III 227/17 and this paragraph on 042359 UTC MAY17.

### 289/17 WESTERN MEDITERRANEAN SEA - ALGERIA

"ÎLE HABIBAS" lighthouse in position 35-43.2N 001-07.9W, unlit.

### 301/17 BLACK SEA - CRIMEAN COAST

1.- Naval training from 131400 UTC to 140600 UTC MAY17, from 162000 UTC  
to 201700 UTC MAY17 and from 232000 UTC to 260900 UTC MAY17.

Navigation temporarily dangerous in area bounded by:

44-29.7N 032-19.6E

44-38.2N 032-53.0E

44-27.8N 033-06.6E

44-05.4N 032-48.4E.

2. Cancel this message 261000 UTC MAY17.

### 303/17 BLACK SEA - ROMANIA

1.- Oceanographic research by ship "SHARK 1", 13 MAY17 thru 13 JUN17, in  
area bounded by:

44-27.4N 028-51.1E

44-31.0N 029-16.9E

44-32.1N 029-34.2E

44-31.3N 029-34.8E

44-28.8N 029-24.7E

44-23.7N 028-47.0E.

Wide berth requested.

2.- Cancel this message on 132359 UTC JUN17.

### 307/17 EASTERN MEDITERRANEAN SEA - CYPRUS

1.- Underwater operations in progress by "AMBROSIUS TIDE", until 31  
MAY17, a submarine vehicle (ROV) will be used during this operation, in area  
bounded by:

33-29.8N 031-55.1E

32-59.5N 032.35.0E

33-08.3N 031-55.1E.

Navigate with caution within 2NM from the aforementioned vessel.

2.- Cancel this message on 312359 UTC MAY17.

## VII

### 312/17 BLACK SEA - CRIMEAN COAST

1.- Naval training from 202100 UTC to 231600 UTC MAY17. Navigation temporarily dangerous in area bounded by:

44-42.9N 033-17.5E

44-49.7N 033-17.5E

44-49.7N 033-28.4E

44-40.8N 033-28.4E

44-40.8N 033-22.3E.

2.- Cancel this message 231700 UTC MAY17.

### 315/17 BLACK SEA - CRIMEAN COAST

1.- Naval training 21 thru 23 MAY17 from 0200 UTC to 1700 UTC. Navigation temporarily dangerous, in area bounded by:

44-42.9N 033-17.5E

45-00.0N 033-17.5E

45-00.0N 033-28.4E

44-40.8N 033-28.4E

44-40.8N 033-22.3E.

2. Cancel this message 231800 UTC MAY17.

### 316/17 BLACK SEA - CRIMEAN COAST

1.- Naval training 22 and 23 MAY17, from 0100 UTC to 1100 UTC. Navigation temporarily dangerous in area bounded by:

44-42.0N 033-30.2E

44-43.6N 033-30.2E

44-43.0N 033-32.0E

44-42.0N 033-32.0E.

2.- Cancel this message on 231200 UTC MAY17.

### 317/17 WESTERN MEDITERRANEAN

1.- Spanish navy exercise MARSEC17, from 220001 UTC MAY 17 To 021300 UTC JUN 17, in area bounded by parallels 20-00N 53-00N meridians 020-00W 010-00E.

2.- Format ALFA.- vessels over 300 grt 24 hrs. prior to entering exercise area can sent it via email (ncags(at)covam.es) using excel format ALFA available at (<https://encomar.covam.es/web/guest/como-participar-en-el-ejercicio>) reporting: SHIP NAME / CALL SIGN / FLAG / IMO / MMSI / EMAIL ADDRESS / INMARSAT / TELEX / FAX / PRESENT POSITION (+UTC), COURSE AND SPEED / DATE-TIME ENTERING EXER AREA / DATE-TIME LEAVING EXER AREA / NEXT PORT (+ETA), LAST PORT (+ATD).

3.- Format BRAVO.- vessels requested should send (at 0600 and at 1800 UTC): SHIP NAME / IMO / MMSI / PRESENT POSITION (+UTC) / CHANGES SAILING PLAN.

4.- Ships could receive briefing in harbour and at sea concerning the exercises.

5.- Cancel this message on 021400 UTC JUN17.

### 318/17 EASTERN MEDITERRANEAN SEA - SYRIA

"RAS AL BASIT" white lighthouse in position 35-51.13N 035-48.0E unlit.

## VII

319/17 MEDITERRANEAN AND BLACK SEAS

NAVAREA III Warnings in force on 23 MAY17 at 0600 UTC.

2016: 168, 193, 210, 225.

2017: 015, 114, 202, 216, 241, 244, 247, 265, 266, 268, 269, 270, 271, 272, 281, 289, 301, 303, 307, 312, 314, 315, 316, 317, 318, 319.

1.- Only those less than 42 days old are daily broadcasted on SafetyNET at 1200 UTC and 2400 UTC.

2.- All NAVAREA III warnings in force are available on the web-site [www.armada.mde.es/ihm/](http://www.armada.mde.es/ihm/).

3.- New NAVAREA III warnings are also printed in the weekly edition of Spanish Notices to Mariners (section 5).

4.- Cancel this message on 292359 UTC MAY17.

## VII

### SECTION B

Summary of drilling rigs updated to NAVAREA III 319/17 warning.

Mediterranean Sea S/SE.

Maridive 520	31-24,0N	030-12,3E
Unknown	31-24,1N	030-02,0E
Unknown	31-24,5N	030-04,2E
Sneferu	31-26,2N	032-58,0E
P. Fouad	31-30,9N	032-31,6E
Scarabeo 6	31-36,0N	030-00,1E
Atwood Aurora	31-36,3N	030-04,7E
Karous	31-37,8N	032-14,1E
Key Manhattan	31-39,5N	032-40,7E
Mari-B	31-44,9N	034-18,3E
Maersk Gardein	31-46,0N	030-34,5E
JP Bussel	31-46,1N	031-20,6E
Temsah SE-1	31-48,4N	031-18,4E
Senefru	31-48,9N	030-56,1E
Rosetta 1	31-50,8N	030-31,2E
Ocean Lexington	31-53,2N	031-53,4E
El Qaher-1	31-54,3N	031-54,0E
Key Singapore	31-55,2N	031-51,2E
Adryatic 4	31-55,5N	032-31,3E
Unknown	31-56,7N	031-09,2E
Maersk Discoverer	32-03,3N	032-18,7E
EnSCO DS-6	32-09,9N	031-44,4E
Discoverer Americas	32-15,5N	028-38,7E
Atwood Beacom	32-53,8N	035-01,1E
Saipem 10000	32-59,9N	032-22,0E
Pride North America	33-00,3N	033-43,3E
Estruc. Didon	33-47,9N	011-53,5E
Pride Sea Explorer	34-17,6N	011-48,4E
Sea Explorer	34-22,5N	011-32,0E
7 November	34-23,0N	012-15,0E
Isis	34-34,1N	012-31,6E
Scarabeo 4	34-39,0N	033-06,0E
EnSCO 5004	35-45,0N	014-30,0E
GSF Rig 135	35-47,9N	014-28,7E
Petrosaudi Discover	36-00,7N	011-59,9E



## VII

### Adriatic Sea-Ionian Sea.

Unknown	40-50,0N	018-17,0E
Bonaccia	43-36,0N	014-21,2E
Steward	44-12,8N	012-46,6E
Morena I	44-13,6N	012-29,0E
Annabella	44-13,7N	013-04,4E
Ika-A	44-21,5N	013-29,3E
Ida-B	44-26,8N	013-29,1E
Armida 1	44-28,5N	012-27,2E
Unknown	44-30,0N	013-00,0E
Irina	44-31,7N	013-22,8E
Ana	44-41,0N	013-16,1E
Ivana B	44-41,2N	013-13,1E
Vesna	44-41,2N	013-19,1E
Ivana E	44-44,7N	013-14,8E
Izabela South	44-57,5N	013-09,1E
Ocean King	44-58,5N	013-08,0E
Izabela North	44-58,8N	013-07,8E

### Azov Sea-Black Sea

Globetrotter 2	43-04,1N	029-28,6E
Deepwater Champion	43-52,1N	030-45,6E
Unknown	44-03,4N	030-09,3E
GSP Uranus	44-28,1N	029-35,4E
Unknown	44-31,6N	029-32,9E
Unknown	44-32,7N	029-26,8E
Unknown	45-15,5N	031-49,2E
Tavrida	45-21,4N	030-54,2E
B-312	45-34,2N	032-47,3E
Ukraine (B-319)	45-35,4N	032-42,8E
Number 11	45-40,5N	031-41,1E
Sivash	45-42,4N	031-52,6E
Number 10	45-42,7N	031-51,5E
Geolog-1	46-31,8N	037-01,0E