



ΑΓΓΕΛΙΕΣ ΓΙΑ ΤΟΥΣ ΝΑΥΤΙΛΛΟΜΕΝΟΥΣ

Μηνιαίο Τεύχος 9
30 ΣΕΠΤΕΜΒΡΙΟΥ 2016

Αγγελίες με αριθμό από 176 έως και 196

ΠΕΡΙΕΧΟΜΕΝΑ	
	Σελίδα
I Ευρετήριο Αγγελιών	3
II Αγγελίες έκδοσης νέων Ναυτικών Χαρτών και Ναυτιλιακών Εκδόσεων	5
III Αγγελίες διόρθωσης Ναυτικών Χαρτών	6
IV Αγγελίες διόρθωσης Φαροδείκτη	11
V Αγγελίες διόρθωσης Πλοηγών	15
VI Αγγελίες διόρθωσης λοιπών Ν. Εκδόσεων	25
VII Προαγγελίες NAVAREA III	26

Επικολλήματα περιέχονται μετά το μέρος VII

Ταχυδρομική Διεύθυνση: ΥΔΡΟΓΡΑΦΙΚΗ ΥΠΗΡΕΣΙΑ,
Διεύθυνση Ασφάλειας Ναυσιπλοΐας
ΤΓΝ 1040, ΑΘΗΝΑ
Τηλ: (+30) 210 6551772
(+30) 210 6551806
Fax: (+30) 210 6557139
(+30) 210 6517811
E-mail: nasf_hnhs@navy.mil.gr

Οι Αγγελίες είναι διαθέσιμες και στο δικτυακό τόπο της ΥΥ : www.hnhs.gr

Πλοίαρχος Δ. Ευαγγελίδης ΠΝ
Διοικητής

Οι Ετήσιες (Μόνιμες) αγγελίες, οι μηνιαίες αγγελίες για τους Ναυτιλλόμενους και τα Συμπληρωματικά φυλλάδια των Ναυτιλιακών Οδηγιών συντάσσονται με ευθύνη της Διεύθυνσης Ασφάλειας Ναυσιπλοΐας της ΥΥ. Όλες οι πληροφορίες που παρέχονται στις αγγελίες για τους Ναυτιλλόμενους αφορούν στους Ν. Χάρτες και στις Ν. Εκδόσεις και πρέπει να καταχωρούνται σε αυτές για να παραμένουν ενημερωμένες. Οι γεωγραφικές συντεταγμένες αναφέρονται στο γεωδαιτικό σύστημα αναφοράς του χάρτη που καλύπτει την περιοχή και έχει την μεγαλύτερη κλίμακα.

Τα όρια των τομέων των φανών, η ευθυγράμμιση των ιθυντήριων φανών και των φανών σε ευθυγράμμιση, η προτεινόμενη πορεία και ο τομέας των φανών κατεύθυνσης, δίνονται όπως τα βλέπει ο παρατηρητής από τη θάλασσα.

Όλες οι διοπτεύσεις αναφέρονται στον αληθή βορρά και μετρώνται κατά τη φορά των δεικτών του ρολογιού από 000° μέχρι 359°.

Οι ναυτιλλόμενοι παρακαλούνται να ενημερώνουν την Υδρογραφική Υπηρεσία ΠΝ, αμέσως μόλις εντοπίσουν κάποιο ναυτιλιακό κίνδυνο ή διαπιστώσουν διαφορές μεταξύ των στοιχείων που παρέχονται στους Ν. Χάρτες - Ν. Εκδόσεις και της πραγματικής κατάστασης, στην ταχυδρομική διεύθυνση, τηλέφωνα, και διεύθυνση ηλεκτρονικού ταχυδρομείου που αναγράφονται στο εξώφυλλο του τεύχους μηνιαίων αγγελιών ή στην πλησιέστερη Λιμενική Αρχή.

Για σβέσεις ή προβλήματα λειτουργίας των πυρσών (Φάρων, Φανών και Φωτοσημαντήρων) να ενημερώνεται αμέσως η Υπηρεσία Φάρων ΠΝ,

Στην Ταχυδρομική Διεύθυνση :

Υπηρεσία Φάρων, Τ.Κ 185 10 ΠΕΙΡΑΙΑΣ

Στα τηλέφωνα :

(+30) 210 4581508 , στο Fax: (+30) 210 4581410

Στην διεύθυνση ηλεκτρονικού ταχυδρομείου:

yf_epix@navy.mil.gr, ή η πλησιέστερη Λιμενική Αρχή, με ταυτόχρονη κοινοποίηση στην ΥΥ ΠΝ.

Οι αγγελίες, τα μηνύματα NAVTEX, οι προαγγελίες για τους ναυτιλλομένους και το δελτίο καιρού (METEO), είναι διαθέσιμα και στο δικτυακό τόπο της ΥΥ: www.hnhs.gr

Οι Ναυτιλλόμενοι μπορούν να προμηθεύονται το τεύχος των Ετήσιων (Μονίμων) αγγελιών καθώς και τα Μηνιαία τεύχη αγγελιών, δωρεάν από τα γραφεία πώλησης Ν. Χαρτών και Ν. Εκδόσεων της Υδρογραφικής Υπηρεσίας.

I

ΕΥΡΕΤΗΡΙΟ ΑΓΓΕΛΙΩΝ ΤΕΥΧΟΥΣ
&
Ν. ΧΑΡΤΕΣ - Ν. ΕΚΔΟΣΕΙΣ ΠΟΥ ΕΠΗΡΕΑΖΟΝΤΑΙ

ΑΡΙΘΜΟΣ ΑΓΓΕΛΙΑΣ	ΣΕΛΙΔΑ	Ν. ΧΑΡΤΕΣ - Ν. ΕΚΔΟΣΕΙΣ
176	5	ΧΕΕ: 432 Έκδοση Ν. Χάρτη (WGS 84)
177	6	ΧΕΕ: 212/1 (INT 3493)
178	6	ΧΕΕ: 030
179	6	ΧΕΕ: 22 (INT 3418)
180	7	ΧΕΕ: 4
181	7	ΧΕΕ: 42
182	7	ΧΕΕ: 34
183	8	ΧΕΕ: 415
184	8	ΧΕΕ: 421 (INT 3732)
185	9	ΧΕΕ: 421/2
186	9	ΧΕΕ: 423 (INT 3734)
187	9	ΧΕΕ: 321/1 (INT 3777)
188	11	ΦΑΡΟΔΕΙΚΤΗΣ
189	15	ΠΛΟΗΓΟΣ ΤΟΜΟΣ Α΄
190	15	ΠΛΟΗΓΟΣ ΤΟΜΟΣ Α΄
191	19	ΠΛΟΗΓΟΣ ΤΟΜΟΣ Β΄
192	21	ΠΛΟΗΓΟΣ ΤΟΜΟΣ Β΄
193	21	ΠΛΟΗΓΟΣ ΤΟΜΟΣ Δ΄
194	23	ΠΛΟΗΓΟΣ ΤΟΜΟΣ Δ΄
195	23	ΠΛΟΗΓΟΣ ΤΟΜΟΣ Δ΄
196	25	ΕΥΡΕΤΗΡΙΟ Ν. ΧΑΡΤΩΝ & Ν. ΕΚΔΟΣΕΩΝ

I

ΕΥΡΕΤΗΡΙΟ Ν. ΧΑΡΤΩΝ - Ν. ΕΚΔΟΣΕΩΝ ΤΕΥΧΟΥΣ
&
ΑΓΓΕΛΙΕΣ ΠΟΥ ΤΙΣ ΕΠΗΡΕΑΖΟΥΝ

Ν. ΧΑΡΤΕΣ ΚΑΙ Ν. ΕΚΔΟΣΕΙΣ	ΑΓΓΕΛΙΕΣ
ΧΕΕ: 4	180
ΧΕΕ: 22 (INT 3418)	179
ΧΕΕ: 030	178
ΧΕΕ: 34	182
ΧΕΕ: 42	181
ΧΕΕ: 212/1 (INT 3493)	177
ΧΕΕ: 321/1 (INT 3777)	187
ΧΕΕ: 415	183
ΧΕΕ: 421 (INT 3732)	184
ΧΕΕ: 421/2	185
ΧΕΕ: 423 (INT 3734)	186
ΧΕΕ: 432 Έκδοση Ν. Χάρτη (WGS84)	176
ΦΑΡΟΔΕΙΚΤΗΣ	188
ΠΛΟΗΓΟΣ ΤΟΜΟΣ Α΄	189
ΠΛΟΗΓΟΣ ΤΟΜΟΣ Α΄	190
ΠΛΟΗΓΟΣ ΤΟΜΟΣ Β΄	191
ΠΛΟΗΓΟΣ ΤΟΜΟΣ Β΄	192
ΠΛΟΗΓΟΣ ΤΟΜΟΣ Δ΄	193
ΠΛΟΗΓΟΣ ΤΟΜΟΣ Δ΄	194
ΠΛΟΗΓΟΣ ΤΟΜΟΣ Δ΄	195
ΕΥΡΕΤΗΡΙΟ Ν. ΧΑΡΤΩΝ & Ν. ΕΚΔΟΣΕΩΝ	196

II

Αριθ. Αγγελ. 176/16

ΜΕΣΟΓΕΙΟΣ ΘΑΛΑΣΣΑ - ΕΛΛΑΣ - Νέα Έκδοση - Κατάργηση ΧΕΕ.

1. Εκδόθηκε και κυκλοφόρησε ο παρακάτω «Νέος» ΧΕΕ 432 στο (WGS-84).

<u>Αρ. Χάρτη</u>	<u>Τίτλος Χάρτη</u>	<u>Κλίμακα</u> <u>1:</u>	<u>Έκδοση</u>
432	N. ΚΡΗΤΗ – ΔΥΤΙΚΟ ΤΜΗΜΑ	100.000	ΑΥΓ 2016

2. Με την Έκδοση του παραπάνω καταργείται ο ΧΕΕ 432 στο (ED-50).

<u>Αρ. Χάρτη</u>	<u>Τίτλος Χάρτη</u>	<u>Κλίμακα</u> <u>1:</u>	<u>Έκδοση</u>
432	N. ΚΡΗΤΗ – ΔΥΤΙΚΟ ΤΜΗΜΑ	100.000	ΦΕΒ 1998

(Πληροφορία : ΥΥ)

III

Αριθ. Αγγελ. 177/16

ΜΕΣΟΓΕΙΟΣ ΘΑΛΑΣΣΑ - ΕΛΛΑΣ - Ιόνιο Πέλαγος - Ν. Κέρκυρα - Λιμένας Κέρκυρας - Ενημέρωση ΧΕΕ.

1. Το συνημμένο επικόλλημα, (Α) να τοποθετηθεί στην περίπου θέση:
39° 37' 48'' Β - 019° 53' 38'' Α. (Λιμενοδείκτης «ΛΙΜΕΝΑΣ ΚΕΡΚΥΡΑΣ»).
2. Το συνημμένο επικόλλημα, (Β) να τοποθετηθεί στην περίπου θέση:
39° 37' 48'' Β - 019° 54' 27'' Α. (Λιμενοδείκτης «ΛΙΜΕΝΑΣ ΚΕΡΚΥΡΑΣ»).
3. Το συνημμένο επικόλλημα, (Γ) να τοποθετηθεί στην περίπου θέση:
39° 37' 48'' Β - 019° 55' 06'' Α. (Λιμενοδείκτης «ΛΙΜΕΝΑΣ ΚΕΡΚΥΡΑΣ»).
4. Το συνημμένο επικόλλημα, να τοποθετηθεί στην περίπου θέση:
39° 37' 48'' Β - 019° 54' 30'' Α.

ΧΕΕ: **212/1** (INT 3493) «ΠΡΟΣΓΕΙΑ ΚΑΙ ΛΙΜΕΝΑΣ ΚΕΚΡΥΡΑΣ» (Λιμενοδείκτης «ΛΙΜΕΝΑΣ ΚΕΚΡΥΡΑΣ» (1,2,3), **212/1** (INT 3493) «ΠΡΟΣΓΕΙΑ ΚΑΙ ΛΙΜΕΝΑΣ ΚΕΚΡΥΡΑΣ» (4) [134/2016].

(Πληροφορία : ΥΥ)

Αριθ. Αγγελ. 178/16

ΜΕΣΟΓΕΙΟΣ ΘΑΛΑΣΣΑ - ΕΛΛΑΣ - Ιόνιο Πέλαγος - Νότια Υφάλου Κακαβά (Γελού) - Ναυάγιο.

Να σημειωθεί το σύμβολο : † θπ , στη θέση: 38° 01' 33,1'' Β - 020° 47' 43,8'' Α.

ΧΕΕ: **030** [179/2014].

(Πληροφορία: Λ/Χ Κεφαλληνίας)

Αριθ. Αγγελ. 179/16

ΜΕΣΟΓΕΙΟΣ ΘΑΛΑΣΣΑ - ΕΛΛΑΣ - Ιόνιο Πέλαγος - Νότια Άκρα Ταίναρο - Ναυάγιο.

Να σημειωθεί το σύμβολο: † ΡΑ, στη θέση : 36° 07' 56,8'' Β - 022° 21' 20,1'' Α.


ΧΕΕ: **22** (INT 3418) [116/2016] .

(Πληροφορία : ΕΚΣΕΔ/ΛΣ)

III

Αριθ. Αγγελ. 180/16

ΜΕΣΟΓΕΙΟΣ ΘΑΛΑΣΣΑ - ΕΛΛΑΣ - Αιγαίο Πέλαγος - Νήσος Σύρος - Νήσος Πάρος - Υποβρύχιο Καλώδιο.

Να σημειωθεί το σύμβολο: , μεταξύ των σημείων:


1. 37° 25' 32,6'' Β - 024° 57' 11,9'' Α.
2. 37° 26' 13,7'' Β - 024° 58' 19,2'' Α.
3. 37° 23' 37,7'' Β - 025° 02' 17,2'' Α.
4. 37° 22' 16,2'' Β - 025° 04' 28,2'' Α.
5. 37° 20' 03,3'' Β - 025° 04' 57,9'' Α.
6. 37° 09' 53,6'' Β - 025° 14' 11,8'' Α.
7. 37° 07' 34,7'' Β - 025° 15' 11,8'' Α.

ΧΕΕ: 4 [38/2016].

(Πληροφορία : ΥΥ)

Αριθ. Αγγελ. 181/16

ΜΕΣΟΓΕΙΟΣ ΘΑΛΑΣΣΑ - ΕΛΛΑΣ - Αιγαίο Πέλαγος - Νήσος Σύρος - Νήσος Πάρος - Υποβρύχιο Καλώδιο.

Να σημειωθεί το σύμβολο: , μεταξύ των σημείων:


1. 37° 25' 32,6'' Β - 024° 57' 11,9'' Α.
2. 37° 26' 13,7'' Β - 024° 58' 19,2'' Α.
3. 37° 26' 17,4'' Β - 024° 59' 40,1'' Α.
4. 37° 23' 37,7'' Β - 025° 02' 17,2'' Α.
5. 37° 22' 16,2'' Β - 025° 04' 28,2'' Α.
6. 37° 20' 03,3'' Β - 025° 04' 57,9'' Α.
7. 37° 09' 53,6'' Β - 025° 14' 11,8'' Α.
8. 37° 07' 34,7'' Β - 025° 15' 11,8'' Α.

ΧΕΕ: 42 [20/2016].

(Πληροφορία : ΥΥ)

Αριθ. Αγγελ. 182/16

ΜΕΣΟΓΕΙΟΣ ΘΑΛΑΣΣΑ - ΕΛΛΑΣ - Αιγαίο Πέλαγος - Νήσος Σύρος - Νήσος Πάρος - Υποβρύχιο Καλώδιο.

Να σημειωθεί το σύμβολο: , μεταξύ των σημείων:

1. 37° 10' 20,4'' Β - 025° 13' 40,0'' Α. (Βόρειο πλαίσιο χάρτη)
2. 37° 10' 04,7'' Β - 025° 13' 52,7'' Α.
3. 37° 09' 58,6'' Β - 025° 14' 06,8'' Α.
4. 37° 09' 50,7'' Β - 025° 14' 13,7'' Α.
5. 37° 09' 38,0'' Β - 025° 14' 12,4'' Α.
6. 37° 09' 13,1'' Β - 025° 14' 21,5'' Α.

III

7. 37° 08' 12,7'' Β - 025° 15' 00,4'' Α.

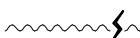
8. 37° 07' 34,7'' Β - 025° 15' 11,8'' Α.

ΧΕΕ: **34** «ΟΡΜΟΙ ΚΑΙ ΛΙΜΕΝΕΣ ΝΗΣΩΝ ΠΑΡΟΥ - ΣΧΟΙΝΟΥΣΣΑΣ - ΔΟΝΟΥΣΑΣ - ΗΗΡΑΚΛΕΙΑΣ ΚΑΙ ΚΟΥΦΟΝΗΣΟΥ» (Λιμενοδείκτης «ΟΡΜΟΣ ΝΑΟΥΣΗΣ» [81/2012]).

(Πληροφορία: ΥΥ)

Αριθ. Αγγελ. **183/16**

ΜΕΣΟΓΕΙΟΣ ΘΑΛΑΣΣΑ - ΕΛΛΑΣ - Αιγαίο Πέλαγος - Νήσος Σύρος - Νήσος Πάρος - Υποβρύχιο Καλώδιο.

Να σημειωθεί το σύμβολο: , μεταξύ των σημείων:


1. 37° 23' 24,0'' Β - 025° 02' 41,3'' Α. (Βόρειο πλαίσιο χάρτη)
2. 37° 23' 16,2'' Β - 025° 04' 28,2'' Α.
3. 37° 23' 27,3'' Β - 025° 04' 48,6'' Α.
4. 37° 20' 03,3'' Β - 025° 04' 57,9'' Α.
5. 37° 18' 18,1'' Β - 025° 06' 08,8'' Α.
6. 37° 13' 23,0'' Β - 025° 10' 44,9'' Α.
7. 37° 12' 02,9'' Β - 025° 12' 00,0'' Α. (Ανατολικό πλαίσιο χάρτη)

ΧΕΕ: **415** [157/2016].

(Πληροφορία: ΥΥ)

Αριθ. Αγγελ. **184/16**

ΜΕΣΟΓΕΙΟΣ ΘΑΛΑΣΣΑ - ΕΛΛΑΣ - Αιγαίο Πέλαγος - Νήσος Σύρος - Νήσος Πάρος - Υποβρύχιο Καλώδιο.

Να σημειωθεί το σύμβολο: , μεταξύ των σημείων:

1. 37° 25' 32,6'' Β - 024° 57' 11,9'' Α.
2. 37° 26' 13,7'' Β - 024° 58' 19,2'' Α.
3. 37° 26' 17,4'' Β - 024° 59' 40,2'' Α.
4. 37° 23' 37,8'' Β - 025° 02' 17,2'' Α.
5. 37° 22' 16,2'' Β - 025° 04' 28,2'' Α.
6. 37° 20' 03,3'' Β - 025° 04' 57,9'' Α.
7. 37° 09' 53,6'' Β - 025° 14' 11,8'' Α.
8. 37° 07' 34,7'' Β - 025° 15' 11,8'' Α.

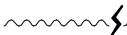
ΧΕΕ: **421** (INT3732) [163/2016].

(Πληροφορία: ΥΥ)

III

Αριθ. Αγγελ. 185/16

ΜΕΣΟΓΕΙΟΣ ΘΑΛΑΣΣΑ - ΕΛΛΑΣ - Αιγαίο Πέλαγος - Νήσος Σύρος - Νήσος Πάρος - Υποβρύχιο Καλώδιο.

Να σημειωθεί το σύμβολο: , μεταξύ των σημείων:


1. 37° 25' 32,6'' Β - 024° 57' 11,9'' Α.
2. 37° 25' 34,9'' Β - 024° 57' 34,5'' Α.
3. 37° 26' 12,2'' Β - 024° 58' 15,9'' Α.
4. 37° 26' 13,7'' Β - 024° 58' 19,2'' Α.
5. 37° 26' 17,4'' Β - 024° 59' 40,1'' Α.
6. 37° 26' 16,1'' Β - 024° 59' 43,8'' Α.
7. 37° 25' 48,0'' Β - 025° 00' 00,0'' Α.
8. 37° 25' 27,8'' Β - 025° 00' 41,0'' Α. (Ανατολικό πλαίσιο χάρτη)

ΧΕΕ: 421/2 [158/2016].

(Πληροφορία: ΥΥ)

Αριθ. Αγγελ. 186/16

ΜΕΣΟΓΕΙΟΣ ΘΑΛΑΣΣΑ - ΕΛΛΑΣ - Αιγαίο Πέλαγος - Νήσος Σύρος - Νήσος Πάρος - Υποβρύχιο Καλώδιο.

Να σημειωθεί το σύμβολο: , μεταξύ των σημείων:

1. 37° 13' 08,0'' Β - 025° 10' 56,4'' Α. (Βόρειο πλαίσιο χάρτη)
2. 37° 12' 38,1'' Β - 025° 11' 23,5'' Α.
3. 37° 10' 04,7'' Β - 025° 13' 52,7'' Α.
4. 37° 09' 58,6'' Β - 025° 14' 06,8'' Α.
5. 37° 09' 31,8'' Β - 025° 14' 54,3'' Α.
6. 37° 07' 34,7'' Β - 025° 15' 11,8'' Α.


ΧΕΕ: 423(INT 3734) [77/2016].

(Πληροφορία: ΥΥ)

Αριθ. Αγγελ. 187/16

ΜΕΣΟΓΕΙΟΣ ΘΑΛΑΣΣΑ - ΕΛΛΑΣ - Θρακικό Πέλαγος - Κόλπος Καβάλας - Δυτικά Λιμένα Καβάλας - Ακτή Ραψάνη - Προσωρινή Φωτοσήμανση Τεχνητού Υφάλου.

Σχετικές Προαγγελίες 654,754/16

Να σημειωθεί το σύμβολο:  γ 3M (temp) , στις θέσεις :

- α. 40° 56' 02'' Β - 024° 23' 42'' Α
- β. 40° 56' 03,8'' Β - 024° 23' 45'' Α.

ΧΕΕ: 321/1 (INT 3777) «ΚΟΛΠΟΣ ΚΑΙ ΛΙΜΕΝΕΣ ΚΑΒΑΛΑΣ» (λιμενοδείκτης )
«ΛΙΜΕΝΑΣ ΚΑΒΑΛΑΣ» [47/2016].

(Πληροφορία : Κ.Λ. Καβάλας)

IV

ΟΔΗΓΙΕΣ ΔΙΟΡΘΩΣΕΩΣ ΦΑΡΟΔΕΙΚΤΗ ΕΛΛΗΝΙΚΩΝ ΑΚΤΩΝ ΕΚΔΟΣΕΩΣ 2015

1. Οι διορθώσεις (αλλαγές, προσθήκες, διαγραφές) του Φαροδείκτη περιέχονται στο μέρος IV των μηνιαίων τευχών των Αγγελιών για τους Ναυτιλλόμενους και δίδονται κατά στήλες ως ακολούθως:
 - α. **Πρώτη στήλη:** Αναγράφεται ο Αριθμός Ελληνικού Φαροδείκτη (ΑΕΦ) που επηρεάζεται από την διόρθωση. Εφόσον ο αναγραφόμενος ΑΕΦ δεν υπάρχει στον Φαροδείκτη, τότε πρόκειται για νέο και τα στοιχεία του πρέπει να καταχωρηθούν στην ανάλογη μεταξύ των ΑΕΦ σειρά του Φαροδείκτη.
 - β. **Λοιπές στήλες:**
 - (1) Τα στοιχεία των διορθώσεων δίδονται ανά στήλες. Τα παλαιά στοιχεία διαγράφονται και αναγράφονται αντίστοιχα τα νέα. Στις στήλες που δεν επηρεάζονται σημειώνονται δύο παύλες (- -).
 - (2) Με **πλάγια γράμματα** δίδονται οδηγίες για να καλυφθούν ειδικές περιπτώσεις (διαγραφή στήλης ή όλων των στηλών φανού που καταργείται) - Σημαντήρες.
2. Συνιστάται μικρής εκτάσεως διορθώσεις να καταχωρούνται με το χέρι, ενώ προσθήκες νέων ΑΕΦ ή διορθώσεις μεγάλης έκτασης να αποκόπτονται και να επικολλούνται στο Φαροδείκτη.
3. Οι μηνιαίες διορθώσεις να καταχωρούνται στον «Πίνακα Διορθώσεων».

Αριθ. Αγγελ. **188/16**

1	2	3	4	5	6	7	8	
0120	--	--	39 37,7 19 55,2	--	8	--	Σιδηρόπλεκτος οβελός με ερυθρά οριζόντια λουρίδα Ύψος 6μ Σχ. 19 Metal framework with red band. Height 6m Fig.19	--
<i>E 3758</i>								
0130	--	--	--	--	7	--	Σιδηρόπλεκτος οβελός με εξώστη μεταλλική στήλη και ερυθρά οριζόντια λουρίδα Ύψος 5,9μ Σχ. 21 Metal framework with gallery metal column and red band. Height 5,9m Fig. 21.	--
<i>E3760</i>								
3095	--	--	--	--	10 9	--	--	--
<i>E4788,5</i>								
5123	--	--	--	--	8	--	Ύψος 6,8μ Height 6,8m	--
<i>E4208,5</i>								
5123,1	--	--	--	--	4	--	Ύψος 3,9μ Height 3,9m	--
<i>E4208,8</i>								

IV

IV

1	2	3	4	5	6	7	8
---	---	---	---	---	---	---	---

7035		39 52,4					
<i>Σμνρ</i>		25 15,6					

Bouy

7062	--	--	--	--	--	Υψος 7,8μ	--
-------------	----	----	----	----	----	-----------	----

<i>E 4576,6</i>						Height 7,8m	
-----------------	--	--	--	--	--	-------------	--

7467	--	--	--	--	11	Υψος 6,3μ	--
-------------	----	----	----	----	----	-----------	----

<i>E4647,8</i>						Height 6,3m	
----------------	--	--	--	--	--	-------------	--

7469	--	--	38 14,6		--	Υψος 6,3μ	--
			26 06,4		-		

<i>E4647,85</i>						Height 6,3m	
-----------------	--	--	--	--	--	-------------	--

IV

V

Αριθ. Αγγελ. 189/16

ΠΛΟΗΓΟΣ ΤΟΜΟΣ Α΄ (Εκδόσεως 2015) - Νήσος Οθωνοί - (Φανός) - Λιμενίσκος Αυλάκι - Λιμενίσκος Άμμου - Ενημέρωση Πλοηγού.

383

A 44 Αντί : «τα 1,6», **διάβαζε:** «από 3,3 μέχρι 2,3 »

A 47 Αντί : «τα 100... τα NA-BA.», **διάβαζε:** «250 μέτρα περίπου και τελική σχεδόν ανατολική κατεύθυνση.»

A 49 Αντί : «κυματοθραύστη του λιμένα», **διάβαζε:** «λιμενοβραχίονα».

A 52 - 55 Αντί : «κυματοθραύστης που εισόδου του», **διάβαζε:** «Εσωτερικά και παράλληλα της βόρειας πλευράς του παραπάνω λιμενοβραχίονα υπάρχει ξύλινος προβλήτας με μήκος 120 μέτρα περίπου.»

Δ 17-19 Διάγραψε: «λιμενίσκου.... προς τα Β.»

384

A 31 - 32 Αντί : «ο οποίος και εκτείνεται για 170», **διάβαζε:** «που εκτείνεται για 80 »

A 34 Αντί : «7,5», **διάβαζε:** «6 περίπου»

A 42 Αντί : «5,7», **διάβαζε:** «6,8»

A 42 Αντί : «160», **διάβαζε:** «180»

A 43 Μετά: «κυματοθραύστη.», **πρόσθεσε:** «Ο προσανατολισμός του ναυαγίου είναι Α-Δ».

385

A 37 Αντί : «ακάθαρτος βυθός », **διάβαζε:** «**ναυάγιο** διαστάσεων 55x15 μέτρα. Ο προσανατολισμός του ναυαγίου είναι σχεδόν βόρειος. Το ελάχιστο βάθος του ναυαγίου είναι 8,6 μέτρα.»

(Πληροφορία : ΥΥ)

Αριθ. Αγγελ. 190/16

ΠΛΟΗΓΟΣ ΤΟΜΟΣ Α΄ (Εκδόσεως 2015) - Ιόνιο Πέλαγος - Νήσος Κέρκυρα - Λιμένας Κερκύρας - Ενημέρωση πλοηγού.

361

Δ 36 - 53 Αντί: «τον προβλήτα ανέμους.», **διάβαζε:** «την άκρα Μουράγια και αποτελείται από λιμενολεκάνη διαστάσεων 180 x 90 μέτρα περίπου. Η είσοδος της λιμενολεκάνης είναι στραμμένη σχεδόν προς Β. και έχει άνοιγμα 80 μέτρα και τα βάθη στον άξονα εισόδου είναι περίπου 5 μέτρα. Εξωτερικά (ανατολικά) προστατεύεται από λιμενοβραχίονα με λιθοριπή και δυτική κατεύθυνση με μήκος 140 μέτρα περίπου, ενώ στην κεφαλή του λειτουργεί **φανός** (σιδηρόπλεκτος οβελός με ερυθρά οριζόντια λουρίδα) (39° 37,6´ Β – 019° 55,1´ Α.).

Το δυτικό όριο της εισόδου σχηματίζεται από λιθοριπή βόρειας κατεύθυνσης με μήκος 40 μέτρα περίπου. Εσωτερικά η λιμενολεκάνη είναι κρηπιδωμένη και φέρει

V

V

δέστρες. Τα βάθη κοντά σε όλο το μήκος της κρηπίδωσης είναι μικρότερα των τριών (3) μέτρων.

Αμέσως δυτικά της παραπάνω λιμενολεκάνης σχηματίζεται άλλη λιμενολεκάνη με ακανόνιστο σχήμα, η οποία εξωτερικά προστατεύεται από κρηπιδωμένο κεκαμμένο κυματοθραύστη με συνολικό μήκος 270 μέτρα.

Η είσοδος της είναι στραμμένη προς Βορρά, έχει πλάτος 30 μέτρα και σχηματίζεται μεταξύ της λιθοριπής του δυτικού ορίου της προηγούμενης λιμενολεκάνης και του ανατολικού άκρου του κεκαμμένου κρηπιδωμένου κυματοθραύστη.

Τα βάθη κοντά στις κρηπιδώσεις είναι κατώτερα του μέτρου. **Προσοχή απαιτείται** διότι, εξωτερικά του κεκαμμένου κυματοθραύστη υπάρχουν διάσπαρτα μπλόκια σχεδόν σε όλο το μήκος του.»

362

A18 Αντί : «1,6 μέχρι 2,5», **διάβαζε:** «2 μέχρι 3».

362

A26 - 55 Αντί: «Τα παράλια βάθη στον», **διάβαζε:** «Η είσοδος του νέου λιμένα είναι στραμμένη προς τα ΒΑ και σχηματίζεται μεταξύ του δυτικού λιμενοβραχίονα σχήματος Γ με συνολικό μήκος 1.070 μέτρα περίπου στην κεφαλή του οποίου λειτουργεί **φανός** (σιδηρόπλεκτος οβελός με πράσινη οριζόντια λουρίδα (39° 38,0' Β - 019° 54,6' Α.) και από λιμενοβραχίονα ΒΔ κατεύθυνσης με μήκος 320 μέτρα περίπου στην κεφαλή του οποίου λειτουργεί φανός (λευκό εξαγωνικό θυλάκιο με ερυθρά οριζόντια λουρίδα) (39° 37,8' Β - 019° 54,8' Α.). Τα βάθη στον άξονα εισόδου είναι 20 μέτρα περίπου. Η εξωτερική πλευρά (δυτική) του λιμενοβραχίονα σχήματος Γ είναι κρηπιδωμένη και φέρει δέστρες.

Τα βάθη σε αυτό το τμήμα κυμαίνονται από 4 μέχρι 7,9 μέτρα στο σημείο καμπής του. **Ναυάγιο** ημιβυθισμένο με διαστάσεις 50x12 μέτρα περίπου και προσανατολισμό Β/Ν βρίσκεται σε απόσταση μέχρι 120 μέτρα περίπου βόρεια από τη ρίζα του.

Η βόρεια εξωτερική πλευρά του λιμενοβραχίονα με μήκος 770 μέτρα είναι κρηπιδωμένη και φέρει προσκρουστήρες σε όλο το μήκος της. Τα βάθη κυμαίνονται από 9,5 μέχρι 10,7 μέτρα. Κεκλιμένο επίπεδο με διαστάσεις 25x16 μέτρα βρίσκεται κοντά στο σημείο καμπής του λιμενοβραχίονα.

Εσωτερικά ο λιμένας είναι κρηπιδωμένος σε όλο το μήκος του. Τα παράλιά του έχουν ακανόνιστο σχήμα, φέρουν δέστρες και κεκλιμένα επίπεδα. Τα βάθη στα νότια παράλιά του κυμαίνονται από 6 μέχρι 10 μέτρα. Ενώ στα ΝΔ παράλιά του τα βάθη είναι μικρότερα των 4,5 μέτρων.

Εσωτερικά του λιμενοβραχίονα σχήματος Γ, τα βάθη από την κεφαλή του μέχρι το σημείο καμπής του κυμαίνονται από 11 μέχρι 9,3 μέτρα. Ενώ από το σημείο καμπής του μέχρι τη ρίζα του κυμαίνονται από 9,3 μέχρι 3 μέτρα.

Περί το μέσον του λιμένα και στη θέση του παλαιού καθαιρεθέντα κυματοθραύστη υπάρχουν διασκορπισμένα μπλόκια με ελάχιστο βάθος 11,5 μέτρα. Επίσης μικρές περιοχές με διάσπαρτα μπλόκια και λάστιχα βρίσκονται στα νότια παράλια του λιμένα.»

Δ 17 Διάγραψε : «άξονα εισόδου τα 17 μέτρα.»

Δ 32 - 40 Διάγραψε : «Στην περιοχή....αποφεύγουν.»

V

V

363

Δ 43 Μετά : «μικρών σκαφών.», **πρόσθεσε :** «**Ναυάγιο**, ορατό με μήκος 50 μέτρα, βρίσκεται έμπροσθεν του προσήνεμου λιμενοβραχίονα.»

(Πληροφορία :ΥΥ)

Αριθ. Αγγελ. 191/16

**ΠΛΟΗΓΟΣ ΤΟΜΟΣ Β΄ (Εκδόσεως 2004) - Συμπληρωματικό φυλλάδιο 6/2015
Αιγαίο Πέλαγος - Νήσος Μύκονος - Νέος Λιμένας Μυκόνου.**

500

Δ 49 - 66 Αντί : «έχει της γέφυρας.», **διάβαζε :** «βρίσκεται στο μυχό του όρμου που σχηματίζεται ΝΑ της άκρας Τούρλος.

Αποτελείται από κρηπίδωμα που βρίσκεται σε μικρή απόσταση ανοιχτά της κρηπιδωμένης ακτής και σχεδόν παράλληλα με αυτή.

Το κρηπίδωμα έχει μήκος 650 μέτρα περίπου και πλάτος από 80 μέχρι 40 μέτρα. Ενώνεται με την έναντι προς βορρά ακτή με γέφυρα μήκους 40 και πλάτους 30 μέτρων. Η νότια πλευρά του κρηπιδώματος έχει επτά (7) κεκλιμένα επίπεδα, φέρει δέστρες και προσκρουστήρες. Τα βάθη κοντά του είναι 10 μέτρα περίπου. Εσωτερικά του παραπάνω κρηπιδώματος σχηματίζονται δύο λιμενολεκάνες η πρώτη (δυτική) βρίσκεται δυτικά της γέφυρας που το ενώνει με την έναντι κρηπιδωμένη ακτή και η δεύτερη (ανατολική) βρίσκεται ανατολικά της γέφυρας.

Δυτική λιμενολεκάνη : Η είσοδος της σχηματίζεται από λιμενοβραχίονα που εκκινεί από το ΒΔ άκρο του κρηπιδώματος με μήκος 50 μέτρα, που περιβάλλεται από λιθοροπή με βορειοδυτική κατεύθυνση στην κεφαλή του οποίου λειτουργεί **φανός** (σιδηρόπλεκτος οβελός με εξώστη, μεταλλική στήλη και πράσινη οριζόντια λουρίδα) ($37^{\circ} 28,0' \text{B} - 25^{\circ} 19,2' \text{A}$) και από μικρό λιμενοβραχίονα Νοτιοδυτικής κατεύθυνσης που εκκινεί από την έναντι ακτή. Η είσοδος της έχει άνοιγμα 50 μέτρα και είναι στραμμένη σχεδόν προς τα βορειοδυτικά. Τα βάθη στον άξονα εισόδου της είναι κατώτερα των τεσσάρων (4) μέτρων. Το σχήμα της λιμενολεκάνης είναι σχεδόν παραλληλόγραμμο και έχει διαστάσεις 250 x 80 μέτρα περίπου.

Εσωτερικά είναι κρηπιδωμένη σε όλο το μήκος της με βάθη που κυμαίνονται από 3,2 έως 3,9 μέτρα περίπου πλησίον των κρηπιδωμάτων. Στο βορειοανατολικό τμήμα της υπάρχει πλωτή δεξαμενή.

Ανατολική λιμενολεκάνη : Η είσοδος της σχηματίζεται από προβλήτα που εκκινεί από το ΝΑ άκρο του κρηπιδώματος με μήκος 110 μέτρα και σχεδόν νότια κατεύθυνση στην κεφαλή του οποίου λειτουργεί **φανός** (σιδηρόπλεκτος οβελός με εξώστη, μεταλλική στήλη και ερυθρά οριζόντια λουρίδα) ($37^{\circ} 27,7' \text{B} - 25^{\circ} 19,6' \text{A}$) και από τραπεζοειδούς σχήματος προβλήτα ο οποίος εκκινεί από την έναντι ακτή έχει μήκος 80 μέτρα και κατεύθυνση νοτιοδυτική. Η είσοδος της είναι στραμμένη σχεδόν προς νότο, έχει άνοιγμα 110 μέτρα περίπου και βάθη στον άξονα εισόδου 7 μέτρα τα οποία δυτικά αυξάνονται μέχρι 10,8 μέτρα στο εσωτερικό τμήμα του προβλήτα εισόδου και ανατολικά μειώνονται μέχρι τα 3,7 μέτρα στο τμήμα του τραπεζοειδούς προβλήτα εισόδου. Εσωτερικά η λιμενολεκάνη είναι κρηπιδωμένη σε όλο το μήκος της, έχει σχήμα κυρτό, δύο (2) προβλήτες με νοτιοδυτική κατεύθυνση στο βορειοανατολικό τμήμα της και δύο τεχνητές νησίδες στο βόρειο τμήμα της που συνδέονται με την ακτή.

V

V

Τα βάθη στο βόρειο τμήμα της κρηπιδωμένης ακτής είναι 2,3 μέτρα περίπου, ενώ στο βορειοανατολικό τμήμα της και κοντά στους προβλήτες κυμαίνονται από 3,7 μέχρι 4 μέτρα. Τα βάθη στη νότια κρηπίδωση της λιμενολεκάνης κυμαίνονται από 3 μέχρι 3,9 μέτρα.»

501

A 1 - 56 Διάγραψε : «Στη νότια κλίνη (γλύστρα).»
Πληροφορία :ΥΥ)

Αριθ. Αγγελ. 192/16

ΠΛΟΗΓΟΣ ΤΟΜΟΣ Β΄ (Εκδόσεως 2004) - Συμπληρωματικό φυλλάδιο 6/2015
Νήσος Μύκονος - Μαρίνα Μυκόνου - Ενημέρωση Πλοηγού.

Το κείμενο του Συμπληρωματικού Φυλλαδίου της σελίδας **499** στίχος **Δ 49** να αντικατασταθεί με το παρακάτω:

Δ 49 Αντί : «Μαρίνα Μυκόνου.... (37° 27,5΄Β - 025° 19,7΄Α)», **διάβαζε :** «**Μαρίνα Μυκόνου**, σε απόσταση 750 μέτρων περίπου βόρειο-βορειοανατολικά του φανού του βορείου λιμενοβραχίονα του λιμένα Μυκόνου βρίσκεται η είσοδος της μαρίνας του ομώνυμου λιμένα. Η είσοδος της μαρίνας είναι στραμμένη προς βορρά και έχει άνοιγμα 50 μέτρα περίπου. Η μαρίνα δυτικά προστατεύεται από ακανόνιστο τμήμα ξηράς με μήκος 500 μέτρα και πλάτος που κυμαίνεται από 50 μέχρι 100 μέτρα περίπου. Στο δυτικό όριο της εισόδου λειτουργεί **φανός** (σιδηρόπλεκτος οβελός, με εξώστη, μεταλλική στήλη και πράσινη οριζόντια λουρίδα) (37° 27,5΄Β - 25° 19,7΄Α), ενώ εσωτερικά του ανατολικού ορίου της εισόδου και επί της ακτής λειτουργεί **φανός** (σιδηρόπλεκτος οβελός, με εξώστη, μεταλλική στήλη και ερυθρά οριζόντια λουρίδα) (37° 27,4΄Β - 25° 19,7΄Α). Η μαρίνα εσωτερικά είναι κρηπιδωμένη σε όλο το μήκος της και φέρει δέστρες. Τα βάθη στο εσωτερικό της μαρίνας είναι μικρά και κυμαίνονται από 2,3 μέτρα μέχρι και κατώτερα του μέτρου.».

(Πληροφορία :ΥΥ)

Αριθ. Αγγελ. 193/16

ΠΛΟΗΓΟΣ ΤΟΜΟΣ Δ΄ (Εκδόσεως 2015) - Αιγαίο Πέλαγος - Νήσος Λήμνος - Όρμος Αγίου Παύλου - Αλιευτικό Καταφύγιο – Πατέλι.

82

Δ 33 πρόσθεσε : «**Αλιευτικό καταφύγιο**, βρίσκεται σε απόσταση δύο (2) δέκατα του μιλίου περίπου ΒΔ και εσωτερικά της Α. Ασπρόκαβος. Το αλιευτικό καταφύγιο προστατεύεται από λιμενοβραχίονα με μήκος 25 μέτρα και ΒΔ κατεύθυνση. Οι διαστάσεις του είναι 40 x 70 μέτρα περίπου, είναι κρηπιδωμένο σε όλη την έκτασή του και τα βάθη στο κέντρο του είναι 1,5 μέτρο, ενώ κοντά στην κρηπίδωσή του είναι μικρότερα του μέτρου.»

(Πληροφορία :ΥΥ)

V

V

Αριθ. Αγγελ. 194/16

ΠΛΟΗΓΟΣ ΤΟΜΟΣ Δ΄ (Εκδόσεως 2015) - Θρακικό Πέλαγος - Κόλπος Καβάλας - Δυτικά Λιμένα Καβάλας - Ακτή Ραψάνη - Προσωρινή Φωτοσήμανση Τεχνητού Υφάλου.

30

A 29 Μετά: «τεχνητού υφάλου.», πρόσθεσε: «Τα άκρα του υφάλου φωτοσημαίνονται από προσωρινούς σπινθιρίζοντες φωτοσημαντήρες.»

(Πληροφορία :Κ. Λ. Καβάλας)

Αριθ. Αγγελ. 195/16

ΠΛΟΗΓΟΣ ΤΟΜΟΣ Δ΄ (Εκδόσεως 2015) - Αιγαίο Πέλαγος - Νήσος Λήμνος - Όρμος Κοντιάς - Ενημέρωση Πλοηγού.

82

A 36 - 40 Διάγραψε : «Στις προσβάσεις του όρμου ... Αγγελία 4 κάθε χρόνου).

(Πληροφορία :ΥΥ)

V

VI

Αριθ. Αγγελ. 196/16

ΜΕΣΟΓΕΙΟΣ ΘΑΛΑΣΣΑ - ΕΛΛΑΣ - Έκδοση, Κατάργηση ΧΕΕ - Ενημέρωση Ευρετηρίου Ν. Χαρτών και Ν. Εκδόσεων της ΥΥ (15^η Έκδοση 2014).

Το Ευρετήριο Ν. Χαρτών και Ν. Εκδόσεων της ΥΥ (15^η Έκδοση 2014) να ενημερωθεί ως εξής:

Σελ. 11

Αριθμός Χάρτη	Τίτλος Χάρτη	Κλίμακα 1:	Έκδοση	Νέα Έκδοση
432	Ν. Κρήτη – Δυτικό Τμήμα (WGS – 84)	100.000	2016	-

Σελ. 45

Chart No	Title of chart	Scale 1:	Edition	New Edition
432	Kriti I. – Western Part (WGS – 84)	100.000	2016	-

(Πληροφορία : ΥΥ)

VII

**Προαγγελίες για τους Ναυτιλλόμενους της Περιοχής
Μεσογείου - Μαύρης Θάλασσας (περιοχής III) που Ισχύουν
την 20^η Σεπτεμβρίου 2016
Σχετική Αγγελία αριθ. 13/2016**

- 165/16 WESTERN MEDITERRANEAN SEA - MOROCCO
"SIDI ABED" lighthouse in position 35-15.7N 003-55.7W, unlit.
- 168/16 EASTERN AEGEAN SEA
NATO activities/support to assist with the refugee and migrant crisis are taken place. Vessels sailing in the above mentioned area are kindly requested to keep clear from NATO units for safety reasons.
- 188/16 STRAIT OF KERCH
1.- Anchor mine located in 45-17.57N 036-32.57E
2.- Cancel NAVAREA III 187/16 and this paragraph.
- 193/16 STRAIT OF KERCH
Vessels stopping and anchoring near-bottom fishing underwater demolition works and dredging operations navigation with veered cable prohibited in area bounded by:
45-23.94N 036-44.86E
45-23.07N 036-38.81E
45-26.43N 036-34.77E
45-26.78N 036-35.94E
45-28.29N 036-46.46E
45-26.82N 036-49.55E.
And coastline.
- 194/16 STRAIT OF KERCH
1.- Underwater cables laid in area bounded by:
45-24.42N 036-36.66E
45-24.64N 036-36.52E
45-26.10N 036-46.77E
45-25.85N 036-46.53E.
2.- Cancel NAVAREA III 736/15 and this paragraph.
- 210/16 SICILIAN CHANNEL AND COAST OF TUNISIA
1.- "KELIBIA" Tunisian NAVTEX station off air.
2.- MALTA NAVTEX Station broadcasts Maritime Safety Information (MSI) of SICILIAN CHANNEL and EAST COAST OF TUNISIA in "TANGO" time slots (UTC):0310, 0710, 1110, 1510, 1910, 2310.
3.- Cancel NAVAREA III 003/15, 573/15 and this paragraph.
- 225/16 EASTERN MEDITERRANEAN SEA - LIBYA
1.- Military operation in area bounded by Libyan coastline and 34-00N. The ships in area or near borderline should proceed with extreme caution, and for its own safety to get into contact with nearest Coastal Station, to receive safe trackline. The ships will be send Position, Course, Speed,ETA at destination Port, Cargo and Name of Ship's Agent. This information should be forwarded

VII

72 hours before in bound area and must be repeated daily, at noon. Please report to MARITIME TRANSPORT AUTHORITY.

Name: Omar A. Omar D.PFSO, Phone: +218925542024, Fax: +218087627623539,

E-mail: Omar16588@gmail.com.

Or

Name: Mohamed F. Abdulaaty Maritime Department, Phone: +218922292612, Fax: +218087627623539, E-mail: mf_732072@gmail.com.

2.- Cancel NAVAREA III 356/15.

228/16 STRAIT OF KERCH

Shells located.

1. In 45-12.07N 036-30.84E

2. In 45-12.07N 036-28.72E

3. In 45-12.11N 036-28.67E.

Navigation dangerous within 500 metres of mentioned positions.

249/16 STRAIT OF KERCH

1.- Explosive objects located:

A. In 45-11.397N 036-24.540E

B. In 45-11.978N 036-28.635E

C. In 45-12.268N 036-29.795E

D. In 45-12.330N 036-30.088E

E. In 45-11.788N 036-34.438E

F. In 45-11.465N 036-34.690E.

2.- Navigation dangerous within 500 metres of mentioned positions. (WGS-84 DATUM)

367/16 BLACK SEA

Anchored mine located on seabed in 43-52.9N 039-12.3E.

384/16 EASTERN MEDITERRANEAN SEA - MALTA

Lightbuoys of tuna farm, (Fl 4s) in positions 35-53.58N 014-38.58E, 35-53.58N 014-40.62E, 35- 52.10N 014-40.62E and 35-52.10N 014-38.58E, are all missing.

466/16 BLACK SEA - NORTHWESTERN PART

1.- Gunnery exercises 05 AUG 16 thru 30 SEP 16, from 0500 to 1800 UTC.

Navigation prohibited in territorial waters and dangerous outside in area bounded by:

46-18.0N 031-13.0E

46-12.0N 031-20.0E

46-09.0N 031-15.0E

46-14.0N 031-07.0E.

2.- Cancel this message on 301900 UTC SEP16.

467/16 BLACK SEA - NORTHWESTERN PART

1.- Gunnery exercises 05 AUG 16 thru 30 SEP 16, from 0500 to 1800 UTC.

Navigation prohibited in territorial waters and dangerous outside in area bounded by:

VII

46-00.0N 031-41.0E
46-00.0N 031-54.9E
46-02.0N 032-17.9E
45-54.0N 032-35.4E
45-40.0N 032-22.0E.

2.- Cancel this message on 301900 UTC SEP16.

480/16 STRAIT OF KERCH

1.- Explosives located in:

45-25-15N 036-40-35E

45-25-28N 036-41-11E

45-25-55N 036-44-48E

45-26-06N 036-44-54E.

2.- Navigation prohibited within 500 metres of mentioned positions.

3.- Cancel NAVAREA III 456/16

491/16 WESTERN MEDITERRANEAN SEA – ALGERIA

1.- Wreck reported in position 35-44.01N 001-30.69W (Alidade Bank).

2.- Dimensions:

- Length: 40 m.

- Width: 15 m.

- Height: 15 m.

492/16 WESTERN MEDITERRANEAN SEA - ALGERIA

1.- White light of Principal pier of "BOUHAROUN" in position 36-37.65N 002-39.47E reestablished.

2.- New rhythm: Fl(2)W 6s, range 10NM

3.- Cancel NAVAREA III 479/16 and this paragraph.

499/16 BLACK SEA

1.- Seismic survey operations by "BARBAROS HAYREDDIN PASA" and "BRAVO

SUPPORTER", from 24 AUG 16 until 10 MAR 17, in area bounded by:

41-29.96N 038-42.64E

41-20.52N 039-02.77E

41-53.62N 039-30.54E

42-09.89N 038-55.83E

42-03.29N 038-50.30E

42-19.08N 038-15.95E

41-44.76N 037-47.89E

41-22.43N 038-36.44E.

3NM berth requested.

2.- Cancel this message on 110100 UTC MAR17.

503/16 ADRIATIC SEA - CROATIA

Oil Rig "IDA B" light in position 44-26.8N 013-29.1E unlit

VII

518/16 BLACK SEA - CRIMEAN COAST

1.- Naval training till 29 SEP16 on tuesdays, wednesdays and thursdays, from 0001 to 2359 UTC, navigation temporarily dangerous in area bounded by:

44-30.3N 033-30.4E

44-29.0N 033-30.4E

44-29.0N 033-28.1E

44-29.9N 033-29.5E.

2.- Cancel this message 300100 UTC SEP16.

3.- Cancel NAVAREA III 460/16 and this paragraph.

520/16 STRAIT OF KERCH

1.- Vessels stopping and anchoring, navigation with veered cable near-bottom, fishing, underwater demolition works and dredging operations, temporarily dangerous, in area bounded by:

45-11.72N 036-24.44E

45-11.80N 036-25.09E

45-10.54N 036-25.52E

45-10.37N 036-24.26E.

And coast line.

2.- Cancel NAVAREA III 455/16 and this paragraph.

3.- Cancel this message on 012359 UTC OCT16.

521/16 STRAIT OF KERCH

1.- Vessels stopping and anchoring, navigation with veered cable near-bottom, fishing, underwater demolition works and dredging operations, temporarily dangerous, in area bounded by:

45-20.29N 036-28.30E

45-20.48N 036-29.33E

45-20.43N 036-29.73E

45-18.82N 036-30.98E

45-18.68N 036-30.52E

45-19.17N 036-30.11E

45-19.41N 036-29.77E

45-19.58N 036-29.36E

45-19.75N 036-28.71E

45-19.81N 036-28.41E.

And coast line.

2.- Cancel this message on 012359 UTC OCT16.

523/16 BLACK SEA - CRIMEAN COAST

1.- Navigation temporarily dangerous 010001 UTC SEP16 thru 302359 UTC SEP16, in area bounded by:

44-35.03N 033-22.80E

44-35.22N 033-22.80E

44-35.75N 033-24.30E

44-35.49N 033-24.59E

44-34.67N 033-24.59E

And coast line.

2.- Cancel this message on 010100 UTC OCT16.

VII

524/16 BLACK SEA - CRIMEAN COAST

1.- Vessel stopping and anchoring, navigation with veered cable near-bottom, fishing, underwater demolition works and dredging, operations temporarily prohibited from 01 to 30 SEP16, in area bounded by:

44-26.7N 033-33.2E

44-27.7N 033-33.2E

44-27.7N 033-34.5E

44-26.7N 033-34.5E.

2.- Cancel this message on 010100 UTC OCT16.

527/16 BLACK SEA

1.- Gunnery firing exercises 01 thru 30 SEP16 except Sundays, from 0500 UTC to 1700 UTC.

Navigation temporarily dangerous in area bounded by:

44-52.8N 032-54.9E

44-58.0N 033-03.0E

44-51.6N 033-10.9E

44-47.5N 033-11.0E

44-45.0N 033-05.5E.

2.- Cancel this message on 301800 UTC SEP16

528/16 BLACK SEA

1.- Missile and gunnery firing exercises, 30 AUG16 thru 30 SEP16 except Sundays, from 0500 UTC to 1700 UTC. Navigation temporarily dangerous in area bounded by:

44-40.0N 032-10.0E

44-48.0N 032-05.0E

45-03.0N 032-17.0E

44-58.1N 032-31.4E

44-43.8N 032-49.6E

44-36.0N 032-36.0E.

2.- Cancel this message on 301800 UTC SEP16.

3.- Cancel NAVAREA III 451/16 and this paragraph.

530/16 BLACK SEA - NORTHWESTERN PART

1.- Gunnery exercises from 010000 UTC SEP16 to 010000 UTC DEC16. Navigation prohibited in territorial waters and dangerous outside, in area bounded by:

45-31.4N 030-20.6E

45-31.4N 030-35.4E

44-59.2N 030-35.4E

44-59.2N 030-02.4E

45-14.2N 030-05.2E.

2.- Cancel this message on 010100 UTC DEC16.

VII

536/16 MEDITERRANEAN CENTRAL SEA

1.- European Union Council authorized 01 thru 30 SEP16, the conduct of EUNAVFOR MED operation "SOPHIA", aimed to disrupt the business model of human smuggling and trafficking networks, involving military naval units and air patrol assets, operating under UNSCR 2240/2015 mandate in the South Central Mediterranean Sea area bounded by the following positions:

A. 37-02.5N 011-30.0E

B. 37-02.4N 013-28.5E

C. 36-57.5N 013-40.1E

D. 35-22.1N 013-40.1E

E. 35-22.1N 021-25.6E

F. 34-53.0N 022-28.0E

G. 34-53.0N 022-38.3E

H. 32-59.2N 022-38.3E

I. 34-46.4N 022-38.0E

J. 33-59.6N 024-09.7E

K. 32-10.0N 024-57.4E

Southbound by Lybian TTW limit between K and L.

L. 33-20.6N 011-39.5E

M. 33-30.2N 011-30.0E

N. 34-20.0N 011-30.0E

O. 34-20.0N 012-10.0E

P. 35-05.0N 012-10.0E

Q. 35-25.0N 011-30.0E.

2.- Merchant ships transiting in the mentioned area may be contacted through VHF radio (first call on CH.16) and asked to provide information about their activities, therefore all vessels are requested to keep a sharp watch and ensure cooperation.

3.- All units in transit be aware of the possible presence of floating or semi-submerged relicts of rubber boats or wooden boats.

4.- Cancel this message on 302359 UTC SEP16.

545/16 EASTERN MEDITERRANEAN SEA

Drilling ship "SAIPEM 10000" established in 33-00.3N 032-22.5E.

500 metres berth requested.

549/16 BLACK SEA - CRIMEAN COAST SEVASTOPOLSKIY APPROACHES

Navigation temporarily prohibited from 051000 UTC SEP16 due to detection of explosive object, in area bounded by:

44-37.9N 033-30.7E

44-37.5N 033-30.5E

44-37.7N 033-30.0E

44-38.4N 033-30.9E.

VII

551/16 EASTERN MEDITERRANEAN SEA - TUNISIA EAST CO

1.- Drilling operations by the rig "GSP JUPITER", till 30 NOV16, in the following positions:

35-48.05N 011-07.05E

35-48.05N 011-57.06E

35-19.92N 011-57.06E

35-19.92N 011-07.05E.

1000 metres berth requested.

2.- Cancel this message on 302359 UTC NOV16.

558/16 BALEARIC SEA

Mallorca Chanel - Ibiza Chanel

1.- Oceanographic research by submarine vehicle "GLIDER", surfacing each 6 hours, until 23 OCT16, in vicinity of track defined by:

39-30.1N 002-10.5E

39-13.6N 001-39.6E

38-59.3N 001-06.2E

39-59.5N 000-07.9E

39-01.6N 001-02.3E

39-13.6N 001-39.6E

39-30.1N 002-10.5E.

2.- Cancel this message on 222359 UTC OCT16.

560/16 BLACK SEA - ROMANIA

1.- Oceanographic research by vessel "OCEAN SPIRIT" from 12 SEP16 to 01 OCT16, in area bounded by:

44-25.62N 028-45.88E

44-25.28N 028-46.68E

44-25.26N 028-47,72E

44-29,79N 029-09.55E

44-29.58N 029-31.35E

44-04.65N 029-58.63E.

500 metres berth requested.

2.- Cancel this message on 020100 UTC OCT16.

568/16 CENTRAL MEDITERRANEAN SEA

1.- Daily, 13 thru 26 SEP16, from 1400 UTC to 2100 UTC, will be declared as "Danger to navigation zone" area bounded by:

35-18.5N 013-04.9E

35-18.2N 014-53.5E

34 58.9N 014-53.6E

34-58.9N 013-04.9E.

2.- Cancel this message on 262200 UTC SEP16.

3.- Cancel NAVAREA III 562/16 and this paragraph.

VII

569/16 EASTERN MEDITERRANEAN SEA - ISRAEL

1.- Daily, 13 thru 26 SEP16, from 1400 UTC to 2100 UTC, area bounded as area "A" will be closed to navigation and area bounded as "B" will be declared as danger to navigation zone.

AREA "A"

31-49.8N 034-23.2E

31-50.4N 034-34.5E

31-50.5N 034-36.9E

31-51.7N 034-38.5E

31-52.7N 034-39.9E

31-54.7N 034-41.2E

31-56.1N 034-39.6E

32-00.2N 034-34.4E

32-01.1N 034-30.5E

32-01.5N 034-29.4E.

AREA "B"

32-01.5N 034-29.4E

32-06.0N 034-25.3E

32-07.8N 034-21.1E

32-05.6N 034-13.6E

31-59.4N 034-05.7E

31-51.8N 034-16.3E

31-49.8N 034-23.2E

32-01.5N 034-29.4E.

2.- Cancel this message on 262200 UTC SEP16.

3.- Cancel NAVAREA III 563/16 and this paragraph.

570/16 BLACK SEA - CRIMEAN COAST

1.- Missile and gunnery firing exercises, 13 thru 30 SEP16, except Sundays, from 0500 UTC to 1700 UTC. Navigation temporarily dangerous in area bounded by:

45-03.5N 036-17.0E

44-57.5N 036-23.0E

44-52.0N 036-23.4E

44-49.4N 035-50.0E

45-00.0N 035-50.0E.

And coast line.

2.- Cancel this message on 301800 UTC SEP16.

3.- Cancel NAVAREA III 561/16 and this paragraph.

574/16 BLACK SEA - CRIMEAN COAST

1.- Gunnery firing exercises, 19 thru 30 SEP16, except Sundays, from 0500 UTC to 1700 UTC.

Navigation temporarily dangerous in area bounded by:

44-29.7N 032-19.6E

44-38.2N 032-53.0E

44-27.8N 033-06.6E

44-05.4N 032-48.4E.

2.- Cancel this message on 301800 UTC SEP16.

VII

575/16 MEDITERRANEAN AND BLACK SEAS

NAVAREA III Warnings in force on 20 SEP16 at 0600 UTC.

2016: 165, 168, 188, 193, 194, 210, 225, 228, 249, 367, 384, 466, 467, 480, 491, 492, 499, 503, 518, 520, 521, 523, 524, 527, 528, 530, 536, 545, 549, 551, 558, 560, 568, 569, 570, 574, 575.

1.- Only those less than 42 days old are daily broadcasted on SafetyNET at 1200 UTC and 2400 UTC.

2.- All NAVAREA III warnings in force are available on the web-site www.armada.mde.es/ihm/.

3.- New NAVAREA III warnings are also printed in the weekly edition of Spanish Notices to Mariners (section 5).

4.- Cancel this message on 262359 UTC SEP16.

SECTION B

Summary of drilling rigs updated to NAVAREA III 575/16 warning.
Mediterranean Sea S/SE.

Maridive 520	31-24,0N	030-12,3E
Unknown	31-24,1N	030-02,0E
Unknown	31-24,5N	030-04,2E
Sneferu	31-26,2N	032-58,0E
P. Fouad	31-30,9N	032-31,6E
Scarabeo 6	31-36,0N	030-00,1E
Atwood Aurora	31-36,3N	030-04,7E
Karous	31-37,8N	032-14,1E
Key Manhattan	31-39,5N	032-40,7E
Mari-B	31-44,9N	034-18,3E
Maersk Gardein	31-46,0N	030-34,5E
JP Bussel	31-46,1N	031-20,6E
Temsah SE-1	31-48,4N	031-18,4E
Senefru	31-48,9N	030-56,1E
Rosetta 1	31-50,8N	030-31,2E
Ocean Lexington	31-53,2N	031-53,4E
El Qaher-1	31-54,3N	031-54,0E
Key Singapore	31-55,2N	031-51,2E
Adryatic 4	31-55,5N	032-31,3E
Unknown	31-56,7N	031-09,2E
Maersk Discoverer	32-03,3N	032-18,7E
EnSCO DS-6	32-14,5N	031-54,7E
Discoverer Americas	32-15,5N	028-38,7E
Atwood Beacom	32-53,8N	035-01,1E
Saipem 10000	33-00,3N	032-22,5E
Pride North America	33-00,3N	033-43,3E

VII

Estruc. Didon	33-47,9N	011-53,5E
Pride Sea Explorer	34-17,6N	011-48,4E
Sea Explorer	34-22,5N	011-32,0E
7 November	34-23,0N	012-15,0E
Isis	34-34,1N	012-31,6E
Scarabeo 4	34-39,0N	033-06,0E
Zagreb 1	35-47,3N	014-31,6E
GSF Rig 135	35-47,9N	014-28,7E
Petrosaudi Discover	36-00,7N	011-59,9E

Adriatic Sea-Ionian Sea.

Unknown	40-50,0N	018-17,0E
Bonaccia	43-36,0N	014-21,2E
Steward	44-12,8N	012-46,6E
Morena I	44-13,6N	012-29,0E
Annabella	44-13,7N	013-04,4E
Ika-A	44-21,5N	013-29,3E
Ida-B	44-26,8N	013-29,1E
Armida 1	44-28,5N	012-27,2E
Unknown	44-30,0N	013-00,0E
Irina	44-31,7N	013-22,8E
Ana	44-41,0N	013-16,1E
Ivana B	44-41,2N	013-13,1E
Vesna	44-41,2N	013-19,1E
Ivana E	44-44,7N	013-14,8E
Izabela South	44-57,5N	013-09,1E
Ocean King	44-58,5N	013-08,0E
Izabela North	44-58,8N	013-07,8E

Azov Sea-Black Sea

Globetrotter 2	43-04,1N	029-28,6E
Deepwater Champion	43-52,1N	030-45,6E
Unknown	44-03,4N	030-09,3E
Unknown	44-31,6N	029-32,9E
Unknown	44-32,7N	029-26,8E
Unknown	45-15,5N	031-49,2E
Tavrida	45-21,4N	030-54,2E
B-312	45-34,2N	032-47,3E
Ukraine (B-319)	45-35,4N	032-42,8E
Number 11	45-40,5N	031-41,1E
Sivash	45-42,4N	031-52,6E
Number 10	45-42,7N	031-51,5E
Geolog-1	46-31,8N	037-01,0E