



# ΑΓΓΕΛΙΕΣ ΓΙΑ ΤΟΥΣ ΝΑΥΤΙΛΟΜΕΝΟΥΣ

Μηνιαίο Τεύχος 6  
30 Ιουνίου 2015

Αγγελίες με αριθμό από 98 έως και 112

---

## ΠΕΡΙΕΧΟΜΕΝΑ

---

	Σελίδα
<b>I</b> Ευρετήριο Αγγελιών	3
<b>II</b> Αγγελίες έκδοσης νέων Ναυτικών Χαρτών και Ναυτιλιακών Εκδόσεων	5
<b>III</b> Αγγελίες διόρθωσης Ναυτικών Χαρτών	6
<b>IV</b> Αγγελίες διόρθωσης Φαροδείκτη	11
<b>V</b> Αγγελίες διόρθωσης Πλοηγών	13
<b>VI</b> Αγγελίες διόρθωσης λοιπών Ν. Εκδόσεων	17
<b>VII</b> Προαγγελίες NAVAREA III	19

Επικολλήματα περιέχονται μετά το μέρος VII

---

**Ταχυδρομική Διεύθυνση:** ΠΟΛΕΜΙΚΟ ΝΑΥΤΙΚΟ,  
ΥΔΡΟΓΡΑΦΙΚΗ ΥΠΗΡΕΣΙΑ,  
Διεύθυνση Ασφάλειας Ναυσιπλοΐας  
ΤΓΝ 1040, ΑΘΗΝΑ

**Τηλ:** (+30) 210 6551771  
(+30) 210 6551770  
(+30) 210 6551806

**Fax:** (+30) 210 6517811  
(+30) 210 6551728

**E-mail:** nasf\_hnhs@navy.mil.gr

Οι Αγγελίες είναι διαθέσιμες και στο δικτυακό τόπο της Υ.Υ : [www.hnhs.gr](http://www.hnhs.gr)

Πλοίαρχος Δ. Ευαγγελίδης Π.Ν.  
Διοικητής

Οι Ετήσιες (Μόνιμες) αγγελίες, οι μηνιαίες αγγελίες για τους Ναυτιλλόμενους και τα Συμπληρωματικά φυλλάδια των Ναυτιλιακών Οδηγιών συντάσσονται με ευθύνη της Διεύθυνσης Ασφάλειας Ναυσιπλοΐας της ΥΥ. Όλες οι πληροφορίες που παρέχονται στις αγγελίες για τους Ναυτιλλόμενους αφορούν στους Ν. Χάρτες και στις Ν. Εκδόσεις και πρέπει να καταχωρούνται σε αυτές για να παραμένουν ενημερωμένες. Οι γεωγραφικές συντεταγμένες αναφέρονται στο γεωδαιτικό σύστημα αναφοράς του χάρτη που καλύπτει την περιοχή και έχει την μεγαλύτερη κλίμακα.

**Τα όρια των τομέων των φανών, η ευθυγράμμιση των ιθυτήριων φανών και των φανών σε ευθυγράμμιση, η προτεινόμενη πορεία και ο τομέας των φανών κατεύθυνσης, δίνονται όπως τα βλέπει ο παρατηρητής από τη θάλασσα.**

**Όλες οι διοπτεύσεις αναφέρονται στον αληθή βορρά και μετρώνται κατά τη φορά των δεικτών του ρολογιού από 000° μέχρι 359°.**

Οι ναυτιλλόμενοι παρακαλούνται να ενημερώνουν την Υδρογραφική Υπηρεσία ΠΝ, αμέσως μόλις εντοπίσουν κάποιο ναυτιλιακό κίνδυνο ή διαπιστώσουν διαφορές μεταξύ των στοιχείων που παρέχονται στους Ν. Χάρτες - Ν. Εκδόσεις και της πραγματικής κατάστασης, στην ταχυδρομική διεύθυνση, τηλέφωνα, και διεύθυνση ηλεκτρονικού ταχυδρομείου που αναγράφονται στο εξώφυλλο του τεύχους μηνιαίων αγγελιών ή στην πλησιέστερη Λιμενική Αρχή.

Για σβέσεις ή προβλήματα λειτουργίας των πυρσών (Φάρων, Φανών και Φωτοσημαντήρων) να ενημερώνεται αμέσως η Υπηρεσία Φάρων ΠΝ,

**Στην Ταχυδρομική Διεύθυνση :**

Υπηρεσία Φάρων, Τ.Κ 185 10 ΠΕΙΡΑΙΑΣ

**Στα τηλέφωνα :**

(+30) 210 4581508 , στο Fax: (+30) 210 4581410

**Στην διεύθυνση ηλεκτρονικού ταχυδρομείου:**

yf\_meletvn@navy.mil.gr, ή η πλησιέστερη Λιμενική Αρχή, με ταυτόχρονη κοινοποίηση στην ΥΥ ΠΝ.

Οι αγγελίες, τα μηνύματα NAVTEX, οι προαγγελίες για τους ναυτιλλομένους και το δελτίο καιρού (METEO), είναι διαθέσιμα και στο δικτυακό τόπο της ΥΥ: [www.hnhs.gr](http://www.hnhs.gr)

Οι Ναυτιλλόμενοι μπορούν να προμηθεύονται το τεύχος των Ετήσιων (Μονίμων) αγγελιών καθώς και τα Μηνιαία τεύχη αγγελιών, δωρεάν από τα γραφεία πώλησης Ν. Χαρτών και Ν. Εκδόσεων της Υδρογραφικής Υπηρεσίας.

I

ΕΥΡΕΤΗΡΙΟ ΑΓΓΕΛΙΩΝ ΤΕΥΧΟΥΣ

Ν. ΧΑΡΤΕΣ ΚΑΙ Ν. ΕΚΔΟΣΕΙΣ ΠΟΥ ΕΠΗΡΕΑΖΟΝΤΑΙ

ΑΡΙΘΜΟΣ ΑΓΓΕΛΙΑΣ	ΣΕΛΙΔΑ	Ν. ΧΑΡΤΕΣ - Ν. ΕΚΔΟΣΕΙΣ
98	5	ΧΒΝ: <b>183, 2285, 2286, 2287</b>
99	6	ΧΕΕ: <b>412/2</b>
100	6	ΧΕΕ: <b>412/2</b>
101	6	ΧΕΕ: <b>412 (INT 3760) ΔΙΟΡΘΩΤΙΚΗ</b>
102	7	ΧΕΕ: <b>(INT 3732) 421</b>
103	7	ΧΕΕ: <b>331/1</b>
104	7	ΧΕΕ: <b>422, 42, 4</b>
105	8	ΧΕΕ: <b>321/2</b>
106	8	ΧΕΕ: <b>323</b>
107	11	ΦΑΡΟΔΕΙΚΤΗΣ
108	13	ΠΛΟΗΓΟΣ ΤΟΜΟΣ Α΄
109	13	ΠΛΟΗΓΟΣ ΤΟΜΟΣ Α΄
110	15	ΠΛΟΗΓΟΣ ΤΟΜΟΣ Α΄
111	15	ΠΛΟΗΓΟΣ ΤΟΜΟΣ Γ΄
112	17	ΕΥΡΕΤΗΡΙΟ Ν. ΧΑΡΤΩΝ & Ν. ΕΚΔΟΣΕΩΝ

I

ΕΥΡΕΤΗΡΙΟ Ν. ΧΑΡΤΩΝ ΚΑΙ Ν. ΕΚΔΟΣΕΩΝ ΤΕΥΧΟΥΣ

ΑΓΓΕΛΙΕΣ ΠΟΥ ΤΟ ΕΠΗΡΕΑΖΟΥΝ

Ν. ΧΑΡΤΕΣ ΚΑΙ Ν. ΕΚΔΟΣΕΙΣ	ΑΓΓΕΛΙΕΣ
ΧΒΝ: 183, 2285, 2286, 2287	98
ΧΕΕ: 4	104
ΧΕΕ: 42	104
ΧΕΕ: 321/2	105
ΧΕΕ: 323	106
ΧΕΕ: 331/1	103
ΧΕΕ: 412 (INT 3760) ΔΙΟΡΘΩΤΙΚΗ	101
ΧΕΕ: 412/2	99, 100
ΧΕΕ: (INT 3732) 421	102
ΧΕΕ: 422	104
ΦΑΡΟΔΕΙΚΤΗΣ	107
ΠΛΟΗΓΟΣ ΤΟΜΟΣ Α΄	108
ΠΛΟΗΓΟΣ ΤΟΜΟΣ Α΄	109
ΠΛΟΗΓΟΣ ΤΟΜΟΣ Α΄	110
ΠΛΟΗΓΟΣ ΤΟΜΟΣ Γ΄	111
ΕΥΡΕΤΗΡΙΟ Ν. ΧΑΡΤΩΝ & Ν. ΕΚΔΟΣΕΩΝ	112

### III

**Αριθ. Αγγελ. 98/15**

**ΜΕΣΟΓΕΙΟΣ ΘΑΛΑΣΣΑ – ΕΛΛΑΣ – Νέα Έκδοση – Κατάργηση ΧΒΝ.**

1. Από το Βρετανικό Ναυαρχείο εκδόθηκαν ως «Νέα Έκδοση» οι παρακάτω ΧΒΝ:

Αρ. Χάρτη	Τίτλος Χάρτη	Κλίμακα 1:	Έκδοση
<b>183</b>	Mediterranean Sea, Ra's at Tīn to İskenderun. 37° 21'·30 N. — 30° 42'·00 N., 23° 04'·00 E. — 36° 17'·40 E.	100,000	IAN. 2015
<b>2285</b>	Black Sea – Bulgaria, Approaches to Varna. 43° 07'·65 N. — 43° 16'·30 N., 27° 51'·23 E. — 28° 09'·30 E.	25,000	IAN. 2015
<b>2286</b>	Black Sea – Bulgaria, Varna-Iztok (Varna East) and Channel No 1. 43° 10'·00N. — 43°13'·40N., 27° 49'·87E. — 27° 57'·10E.	10,000	IAN. 2015
<b>2287</b>	Black Sea – Bulgaria, Varnensko Ezero to Varna-Zapad (Varna West) including Channel No 2.		
	Ⓐ Varnensko Ezero to Strashimirovo. 43° 10'·803N. — 43° 12'·500N., 27° 43'·900E. — 27° 51'·133E.	10,000	IAN. 2015
	Ⓑ Strashimirovo to Varna-Zapad (Varna West). 43° 10'·800N. — 43° 12'·500N., 27° 38'·443E. — 27° 44'·200E.	10,000	

2. Με την Νέα Έκδοση καταργείται οι παρακάτω ΧΒΝ:

Αρ. Χάρτη	Τίτλος Χάρτη	Έκδοση
<b>183</b>	Mediterranean Sea, Ra's at Tīn to İskenderun.	MAP. 2015
<b>2285</b>	Black Sea – Bulgaria, Approaches to Varna.	IAN. 1998

(Πληροφορία: Τεύχη Αγγλικών Αγγελιών: 04/2015)


### III

**Αριθ. Αγγελ. 99/15**

**ΜΕΣΟΓΕΙΟΣ ΘΑΛΑΣΣΑ – ΕΛΛΑΣ – Σαρωνικός Κόλπος – Νότια Ν. Αταλάντη – Όρμος Αμπελάκια – Ενημέρωση ΧΕΕ.**

1. Να διαγραφεί το σύμβολο:  εγκαταλειμμένο, στη θέση:

37° 55' 36'' Β - 023° 33' 42'' Α.


2. Να διαγραφεί το σύμβολο:  , στη θέση: 37° 56' 55,6'' Β - 023° 32' 38,6'' Α.

ΧΕΕ: 412/2 [17/2015]

(Πληροφορία: ΥΥ)

**Αριθ. Αγγελ. 100/15**

**ΜΕΣΟΓΕΙΟΣ ΘΑΛΑΣΣΑ – ΕΛΛΑΣ – Σαρωνικός Κόλπος – Νότια Νησίδας Αταλάντη – Ναυάγιο – Ενημέρωση ΧΕΕ.**

1. Να σημειωθεί το σύμβολο:  , στη θέση: 37° 55' 32'' Β - 023° 34' 23'' Α.  
(Μόνο σε ορισμένα αντίτυπα).

ΧΕΕ: 412/2 [99/2015]

(Πληροφορία: ΥΥ)

**Αριθ. Αγγελ. 101/15**

**ΜΕΣΟΓΕΙΟΣ ΘΑΛΑΣΣΑ – ΕΛΛΑΣ – Σαρωνικός Κόλπος – Βόρεια Νήσου Αίγινας – Ύπαρξη Ναυαγίου.**

Διορθωτική Αγγελία

Στο κείμενο της αγγελίας 82/15 (Τεύχος 5/15) να αντικατασταθεί η λέξη «διαγραφεί» με τη λέξη «σημειωθεί».


ΧΕΕ: 412 (INT 3760) [82/2015]

(Πληροφορία: ΥΥ)

### III

**Αριθ. Αγγελ. 102/15**

**ΜΕΣΟΓΕΙΟΣ ΘΑΛΑΣΣΑ – ΕΛΛΑΣ – Αιγαίο Πέλαγος – Νήσος Άνδρος – Άκρα Φάσσα - Βόρειο - Βορειανατολικά Παράλια – Προσαραγμένο πλοίο.**


Να σημειωθεί το σύμβολο: , στη θέση: 37° 58' 45'' Β - 024° 43' 36'' Α.

ΧΕΕ: (INT 3732) **421** [58/2015]

(Πληροφορία: Λ/Χ Άνδρου)

**Αριθ. Αγγελ. 103/15**

**ΜΕΣΟΓΕΙΟΣ ΘΑΛΑΣΣΑ – ΕΛΛΑΣ – Β. Σποράδες – Νήσος Αλόνησος – Όρμος Βότση – Απαγόρευση Εισόδου – Λιμενικά Έργα, Εκβαθύνσεις.**

1. Να σημειωθεί το σύμβολο: , μεταξύ των σημειών:

α. 39° 09' 01,24'' Β - 023° 52' 26,91'' Α.

β. 39° 08' 56,28'' Β - 023° 52' 26,98'' Α.

γ. 39° 08' 56,24'' Β - 023° 52' 32,15'' Α.

2. Να διαγραφούν τα βάθη και οι ισοβαθείς εντός περιοχής παραγράφου 1.

3. Να σημειωθεί η ένδειξη «Εκτελούνται εκβαθύνσεις (2015)» στη θέση με κέντρο το σημείο: 39° 09' 00'' Β - 023° 52' 30'' Α.

ΧΕΕ: **331/1** «ΟΡΜΟΙ ΚΑΙ ΛΙΜΕΝΕΣ ΝΗΣΩΝ ΒΟΡΕΙΩΝ ΣΠΟΡΑΔΩΝ – ΛΙΜΕΝΑΣ ΚΥΜΗ» (Λιμενοδείκτης ① «ΛΙΜΕΝΑΣ ΠΑΤΗΤΗΡΙ») [223/2013]

(Πληροφορία: Λ.Σ. Αλοννήσου)

**Αριθ. Αγγελ. 104/15**

**ΜΕΣΟΓΕΙΟΣ ΘΑΛΑΣΣΑ – ΕΛΛΑΣ – Αιγαίο Πέλαγος – Ν. Αγαθονήσι – Ενημέρωση ΧΕΕ.**

1. Το συνημμένο επικόλλημα που αφορά τον ΧΕΕ 422 να τοποθετηθεί στη θέση με κέντρο το σημείο: 37° 27' 00'' Β - 026° 57' 00'' Α.

III

2. Το συνημμένο επικόλλημα που αφορά τον ΧΕΕ 42 να τοποθετηθεί στη θέση με κέντρο το σημείο:  $37^{\circ} 27' 00''$  Β -  $026^{\circ} 57' 00''$  Α.

3. Το συνημμένο επικόλλημα που αφορά τον ΧΕΕ 4 να τοποθετηθεί στη θέση με κέντρο το σημείο:  $37^{\circ} 27' 00''$  Β -  $026^{\circ} 57' 00''$  Α.

ΧΕΕ: **422** (1) [88/2015], **42** (2) [43/2015], **4** (3) [37/2015]

(Πληροφορία: ΥΥ)

**Αριθ. Αγγελ. 105/15**

**ΜΕΣΟΓΕΙΟΣ ΘΑΛΑΣΣΑ – ΕΛΛΑΣ – Κόλπος Καβάλας – Άκρα Αμμώδης – Διόρθωση Φωτοβολίας Φανού.**


Να διορθωθεί σε 7 Μ, η φωτοβολία του φανού στη θέση:  
 $40^{\circ} 51' 40''$  Β -  $024^{\circ} 37' 46''$  Α.

ΧΕΕ: **321/2** [183/2012]

(Πληροφορία: ΥΥ)


**Αριθ. Αγγελ. 106/15**

**ΜΕΣΟΓΕΙΟΣ ΘΑΛΑΣΣΑ – Τουρκία – Δυτικές Ακτές – Bozcaada (N. Τένεδος) –Ενημέρωση ΧΕΕ.** 




1. Να σημειωθεί το σύμβολο:  , στη θέση:  $39^{\circ} 50' 03,6''$  Β –  $026^{\circ} 06' 01,9''$  Α.

2. Να σημειωθεί το σύμβολο:  , στη θέση:

$39^{\circ} 49' 15,6''$  Β -  $026^{\circ} 05' 13,9''$  Α.

3. Να σημειωθεί το σύμβολο:  , στη θέση:

$39^{\circ} 46' 28,8''$  Β -  $026^{\circ} 00' 58,9''$  Α.

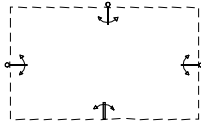
4. Να σημειωθούν τα σύμβολα:    , στη θέση με κέντρο το σημείο:

$39^{\circ} 48' 12,6''$  Β -  $025^{\circ} 57' 03,7''$  Α.



III

5. Να σημειωθεί το σύμβολο:



, μεταξύ των σημείων:

α.  $39^{\circ} 54' 12,6''$  B -  $025^{\circ} 57' 49,9''$  A.

β.  $39^{\circ} 54' 21,6''$  B -  $026^{\circ} 02' 27,7''$  A.

γ.  $39^{\circ} 51' 51,6''$  B -  $026^{\circ} 03' 37,9''$  A.

δ.  $39^{\circ} 51' 06,6''$  B -  $026^{\circ} 02' 43,9''$  A.

ε.  $39^{\circ} 54' 12,6''$  B -  $025^{\circ} 57' 49,9''$  A.

XEE: **323** [73/2015]

(Πληροφορία: Αγγλικές Αγγελίες 552, 3440/2013, 319/2014)

III

## IV

### ΟΔΗΓΙΕΣ ΔΙΟΡΘΩΣΕΩΣ ΦΑΡΟΔΕΙΚΤΗ ΕΛΛΗΝΙΚΩΝ ΑΚΤΩΝ ΕΚΔΟΣΕΩΣ 2015

1. Οι διορθώσεις (αλλαγές, προσθήκες, διαγραφές) του Φαροδείκτη περιέχονται στο μέρος IV των μηνιαίων τευχών των Αγγελιών για τους Ναυτιλλόμενους και δίδονται κατά στήλες ως ακολούθως:
  - α. **Πρώτη στήλη:** Αναγράφεται ο Αριθμός Ελληνικού Φαροδείκτη (ΑΕΦ) που επηρεάζεται από την διόρθωση. Εφόσον ο αναγραφόμενος ΑΕΦ δεν υπάρχει στον Φαροδείκτη, τότε πρόκειται για νέο και τα στοιχεία του πρέπει να καταχωρηθούν στην ανάλογη μεταξύ των ΑΕΦ σειρά του Φαροδείκτη.
  - β. **Λοιπές στήλες:**
    - (1) Τα στοιχεία των διορθώσεων δίδονται ανά στήλες. Τα παλαιά στοιχεία διαγράφονται και αναγράφονται αντίστοιχα τα νέα. Στις στήλες που δεν επηρεάζονται σημειώνονται δύο παύλες (- -).
    - (2) Με **πλάγια γράμματα** δίδονται οδηγίες για να καλυφθούν ειδικές περιπτώσεις (διαγραφή στήλης ή όλων των στηλών φανού που καταργείται) - Σημαντήρες.
2. Συνιστάται μικρής εκτάσεως διορθώσεις να καταχωρούνται με το χέρι, ενώ προσθήκες νέων ΑΕΦ ή διορθώσεις μεγάλης έκτασης να αποκόπτονται και να επικολλούνται στο Φαροδείκτη.
3. Οι μηνιαίες διορθώσεις να καταχωρούνται στον «**Πίνακα Διορθώσεων**».

Αριθ. Αγγελ. 107/15

1	2	3	4	5	6	7	8
2100	--	--	--	--	--	--	Εξαρμόσθηκε λόγω έργων
<i>E 4000</i>							Extinguished due to works in progress
6800	--	--	--	--	--	--	Να διαγραφεί «Προσωρινή σβέση (2012)»
<i>E 4551</i>							Delete «Temporary discontinued (2012)»
6810	--	--	--	--	--	--	Να διαγραφεί «Προσωρινή σβέση (2012)»
<i>E 4551,1</i>							Delete «Temporary discontinued (2012)»

# IV

## V

Αριθ. Αγγελ. 108/15

**ΠΛΟΗΓΟΣ ΤΟΜΟΣ Α΄ (Εκδόσεως 2015) – Νήσος Κύθηρα – Ορμίσκος Πλατειά Άμμος – Καταστροφή Λιμενοβραχίονα – Ενημέρωση πλοηγού.**

34

**Δ 51 - 54 Αντί:** «Τα βάθη ... 5,5, μέτρα.», **διάβαζε:** «Ο ανωτέρω λιμενοβραχίονας καθώς και ο φανός στην κεφαλή του έχουν καταστραφεί. Τμήμα της κεφαλής του λιμενοβραχίονα έχει βυθιστεί με αποτέλεσμα να αποτελεί κίνδυνο για τα εισερχόμενα σκάφη.»

(Πληροφορία: Υ. Φάρων)

Αριθ. Αγγελ. 109/15

**ΠΛΟΗΓΟΣ ΤΟΜΟΣ Α΄ (Εκδόσεως 2015) – Ιόνιο Πέλαγος – Δυτικές Ακτές Πελοποννήσου – Λιμένας Κατακόλου – Λιμενικά Έργα.**

103

**A 25 Μετά:** «21° 19,5΄ Α).», **πρόσθεσε:** «ο παραπάνω φανός έχει αποξηλωθεί λόγω κατασκευής έργων επέκτασης του λιμενοβραχίονα. Το πέρασ των έργων επισημαίνει ερυθρός φωτοσημαντήρας.»

(Πληροφορία: Λ/Χ Κατακόλου)

V

## V

Αριθ. Αγγελ. 110/15

**ΠΛΟΗΓΟΣ ΤΟΜΟΣ Α΄ (Εκδόσεως 2015) – Ιόνιο Πέλαγος – Νήσος Λευκάδα – Παρακείμενες Νησίδες – Ακτές Αιτωλοακαρνανίας – Εποχική Απαγόρευση Δραστηριοτήτων.**

251

**Δ 44 πρόσθεσε:** «**6.11α Απαγορεύσεις.** Απαγορεύεται κάθε είδους θαλάσσια δραστηριότητα (ναυσιπλοΐα, αγκυροβολία, αλιεία, μηχανοκίνητα μέσα αναψυχής κ.λπ.) από την 1<sup>η</sup> Μαΐου μέχρι και 20 Οκτωβρίου σε απόσταση μέχρι 300 μέτρα ανοιχτά από τις ακτές των νήσων Λευκάδας, Μεγανησίου, Σκορπιού, Καστού, Καλάμου και των ακτών Αιτωλοακαρνανίας, λόγω ύπαρξης λουομένων ανεξάρτητα αν υπάρχουν σημαντήρες ή όχι.

Πληροφορίες για τις παραπάνω ακτές (παραλίες λουομένων) παρέχονται από το Λ/Χ Λευκάδας.»

(Πληροφορία: Λ/Χ Λευκάδας)

Αριθ. Αγγελ. 111/15

**ΠΛΟΗΓΟΣ ΤΟΜΟΣ Γ΄ (Εκδόσεως 2011) – Β. Σποράδες– Νήσος Αλόνησος – Όρμος Βότση – Απαγόρευση Εισόδου – Λιμενικά Έργα – Εκβαθύνσεις.**

265

**A 56 Μετά:** «στην στεριά.», **πρόσθεσε:** «**Απαγορεύεται η είσοδος σκαφών** στο αλιευτικό καταφύγιο του όρμου Βότση λόγω εκβαθύνσεων, κατασκευής νέων κρηπιδωμάτων και επέκτασης των δύο λιμενοβραχίωνων εισόδου του. Τα σκάφη ακολουθούν υποδείξεις λιμενικού σταθμού Αλοννήσου.»

(Πληροφορία: Λ.Σ. Αλοννήσου)

V



## **VI**

Αριθ. Αγγελ. 112/15

**ΜΕΣΟΓΕΙΟΣ ΘΑΛΑΣΣΑ – ΕΛΛΑΣ – Έκδοση, Κατάργηση ΧΕΕ – Ενημέρωση  
Ευρετηρίου Ν. Χαρτών και Ν. Εκδόσεων της ΥΥ (15<sup>η</sup> Έκδοση 2014)**

ΟΥΔΕΜΙΑ

(Πληροφορία: ΥΥ)



## VII

**Προαγγελίες για τους Ναυτιλλόμενους της Περιοχής  
Μεσογείου - Μαύρης Θάλασσας (περιοχής III) που Ισχύουν  
την 16<sup>η</sup> Ιουνίου 2015  
Σχετική Αγγελία αριθ. 13/2015**

- 003/15 MEDITERRANEAN SEA - TUNISIA  
1.- "KELIBIA" Tunisian NAVTEX station off air.  
2.- Cancel NAVAREA III 113/13.
- 083/15 AZOV SEA Vessel sunk in 45-41.37N 036-22.08E, navigation dangerous within 4NM of 45-40.40N 036-25.50E.
- 151/15 WESTERN MEDITERRANEAN SEA -ALGERIA A fishing boat sunk in vicinity of the following position 36-58.41N 007-46.93E.
- 161/15 EASTERN MEDITERRANEAN SEA - SYRIA  
1.- "BANIYAS" lighthouse in position 35-08.8N 035-55.2E. Light unreliable.  
2.- Cancel NAVAREA III 561/14.
- 235/15 EASTERN MEDITERRANEAN SEA - TUNISIA EAST CO  
1.- Drilling operations by the rig "JAWHRA 05", till SEP15, in area bounded by:  
35-56.5N 011-32.5E  
35-56.5N 011-33.4E  
35-55.4N 011-33.4E  
35-55.4N 011-32.5E.  
1000 metres berth requested.  
2.- Cancel this message on 012359 UTC SEP15.
- 253/15 BLACK SEA - CRIMEAN COAST  
Rig "SIVASH" established on 45-33.7N 032-46.5E.  
Wide berth requested.
- 299/15 STRAIT OF KERCH  
1.- Geological works until 31 DEC15, by pontoon "GOS-1", in area bounded by:  
45-17.1N 036-30.8E  
45-18.6N 036-29.6E  
45-19.3N 036-30.8E  
45-17.6N 036-32.5E.  
2.- Cancel this message on 312359 UTC DEC15.

## VII

- 322/15 BLACK SEA - CRIMEAN COAST  
1.- Missile and gunnery exercises from 08 thru 30 JUN15, from 0500 UTC to 1700 UTC, in area bounded by:  
45-00.0N 032-16.0E  
44-54.0N 032-33.0E  
44-42.0N 032-49.0E  
44-37.0N 032-40.0E  
44-41.0N 032-12.0E  
44-48.0N 032-08.0E.
- 2.- Cancel this message on 301800 UTC JUN15.
- 326/15 EASTERN MEDITERRANEAN SEA - EGYPT  
Rig "SCARABEO 6" established in 32-16.07N 030-53.23E.
- 327/15 BLACK SEA  
Deep-sea drilling platform "GSF DEVELOPMENT DRILLER II" established in 44-16.4N 031- 01.7E.  
500 m berth requested.
- 345/15 MEDITERRANEAN AND BLACK SEAS  
NAVAREA III Warnings in force on 16 JUN15 at 0600 UTC.  
2015: 003, 083, 151, 161, 235, 253, 278, 299, 322, 326, 327, 328, 331, 332, 338, 339, 340, 341,342, 343, 344, 345.  
1.- Only those less than 42 days old are daily broadcasted on SafetyNET at 1200 UTC and 2400UTC.  
2.- All NAVAREA III warnings in force are available on the web-site [www.armada.mde.es/ihtm/](http://www.armada.mde.es/ihtm/).  
3.- New NAVAREA III warnings are also printed in the weekly edition of Spanish Notices to Mariners (section 5).  
4.- Cancel this message on 222359 UTC JUN15.

## VII

### SECTION B

Summary of drilling rigs updated to NAVAREA III 345/15 warning.

Mediterranean Sea S/SE.

Maridive 520	31-24,0N	030-12,3E
Unknown	31-24,1N	030-02,0E
Unknown	31-24,5N	030-04,2E
Sneferu	31-26,2N	032-58,0E
P. Fouad	31-30,9N	032-31,6E
Atwood Aurora	31-36,3N	030-04,7E
Karous	31-37,8N	032-14,1E
Key Manhattan	31-39,5N	032-40,7E
Mari-B	31-44,9N	034-18,3E
Maersk Gardein	31-46,0N	030-34,5E
JP Bussel	31-46,1N	031-20,6E
Temsah SE-1	31-48,4N	031-18,4E
Senefru	31-48,9N	030-56,1E
Rosetta 1	31-50,8N	030-31,2E
Ocean Lexington	31-53,2N	031-53,4E
El Qaher-1	31-54,3N	031-54,0E
Key Singapore	31-55,2N	031-51,2E
Adryatic 4	31-55,5N	032-31,3E
Unknown	31-56,7N	031-09,2E
Maersk Discoverer	32-03,3N	032-18,7E
Discoverer Americas	32-15,5N	028-38,7E
Scarabeo 6	32-16,1N	030-53,2E
Atwood Beacom	32-53,8N	035-01,1E
Pride North America	33-00,3N	033-43,3E
Estruc. Didon	33-47,9N	011-53,5E
Saipem 10000	33-50,3N	033-18,5E
Pride Sea Explorer	34-17,6N	011-48,4E
Sea Explorer	34-22,5N	011-32,0E
7 November	34-23,0N	012-15,0E
Isis	34-34,1N	012-31,6E
Scarabeo 4	34-39,0N	033-06,0E
Zagreb 1	35-47,3N	014-31,6E
Petrosaudi Discover	36-00,7N	011-59,9E
Jupiter	36-27,4N	035-41,9E

Adriatic Sea-Ionian Sea.

Unknown	40-50,0N	018-17,0E
Bonaccia	43-36,0N	014-21,2E
Steward	44-12,8N	012-46,6E
Morena I	44-13,6N	012-29,0E
Annabella	44-13,7N	013-04,4E
Ika-A	44-21,5N	013-29,3E

## VII

Ida-B	44-26,8N	013-28,8E
Armida 1	44-28,5N	012-27,2E
Unknown	44-30,0N	013-00,0E
Irina	44-31,7N	013-22,8E
Ana	44-41,0N	013-16,1E
Ivana B	44-41,2N	013-13,1E
Vesna	44-41,2N	013-19,1E
Ivana E	44-44,7N	013-14,8E
Izabela South	44-57,5N	013-09,1E
Ocean King	44-58,5N	013-08,0E
Izabela North	44-58,8N	013-07,8E
Azov Sea-Black Sea		
Ocean Endeavor	43-32,6N	031-07,8E
Deepwater Champion	43-52,1N	030-45,6E
Unknown	44-03,4N	030-09,3E
GSF Development Driller II	44-16,4N	031-01,7E
Unknown	44-31,6N	029-32,9E
Unknown	44-32,7N	029-26,8E
Unknown	45-15,5N	031-49,2E
Ukraine	45-21,3N	030-54,2E
B-312	45-22,4N	030-55,3E
Sivash	45-33,7N	032-46,5E
Tavrida	45-34,1N	032-47,2E
Number 11	45-40,5N	031-41,1E
Number 10	45-42,7N	031-51,5E
Geolog-1	46-31,8N	037-01,0E